

# RADFAHREN

in Coburg.Rennsteig



# Radtouren



## Auf die Räder – fertig – los: willkommen in Coburg, Rennsteig!

Coburg, Rennsteig bietet aktiven Naturliebhabern höchsten Radgenuss und viele unvergessliche Eindrücke. Egal, ob Sie mit der ganzen Familie einen entspannten Ausflug durch das Rodachtal machen oder mit dem Mountainbike am Rennsteig unterwegs sind: Hier wird Spaß, aktive Erholung und Gastfreundschaft vereint. Diese Broschüre skizziert einzelne Radtouren zur Veranschaulichung. Start- und Zielpunkt sowie Tourist-Informationen vor Ort sind innerhalb der Karten wie folgt gekennzeichnet:

● Start ● Ziel ● i Tourist-Information

Über die aufgeführten QR-Codes gelangen Sie direkt auf unser Online-Tourenportal und können sich GPX-Daten herunterladen oder detaillierte Kartenausschnitte und Wegbeschreibungen ansehen.

Titelfoto: Radfahren in der Einberger Schweiz



## Inhaltsverzeichnis

<b>Natur erleben in Coburg, Rennsteig</b>	<b>4</b>
<b>Radtouren für die ganze Familie</b>	<b>6 – 17</b>
Family & Kids Tour	8
Tour der guten Aussichten	10
Kleine Teichrunde	12
Muppberg-Tour	14
Heldburger Highlights	16
<b>Radtouren für Kultur- und Naturfans</b>	<b>18 – 31</b>
Tour entlang des „Grünen Bandes“	20
Romantische Radtour	22
Werra-Obermain-Radweg	24
Schiefer-Tour	26
Schlösser-Tour	28
Rennsteig-Tour	30
<b>Radtouren für sportlich Aktive</b>	<b>32 – 41</b>
Carl-Escher-Weg	34
Blessberg-Tour	36
Tour zum Eisfelder Schloss	38
Mit Schmackes über Berg und Tal	40
<b>Fernradwege</b>	<b>42 – 47</b>
Rennsteig-Radweg	44
Werratal-Radweg	46
<b>Themen-Tipps</b>	<b>48 – 59</b>
2-Thermen-Tour	50
Glasbläser-Tour	52
Tour ins Puppenparadies	54
Mit dem Rad auf den Spuren des Filmes „Luther“	56
Rennsteig Bikearena Steinach	57
Veranstaltungen	58
<b>Checkliste für Ihre Radtour</b>	<b>60</b>
<b>Rad-Stempelpass</b>	<b>61</b>
<b>Impressum</b>	<b>62</b>
<b>Tourist-Informationen</b>	<b>63</b>



## Natur erleben in Coburg.Rennsteig



In Coburg.Rennsteig können Radfahrer auf ganz unterschiedlichen Touren die Besonderheiten der Region erleben: Mal geht es ganz entspannt durch die sanft hügelige Landschaft des Rodachtals am Grünen Band entlang und mal geht es über steile Anstiege hinauf in die farbenprächtigen Wälder des Rennsteigs.

In Coburg.Rennsteig sind in der kalten Jahreszeit nicht nur Langläufer willkommen: Zahlreiche Skigebiete versprechen Schneevergnügen pur.

Facettenreiche Wandertouren runden das Aktiv-Angebot der Urlaubsregion ab. Auch hier gilt: Egal, ob kurz oder lang, gemütlich oder anstrengend – immer wunderschön.



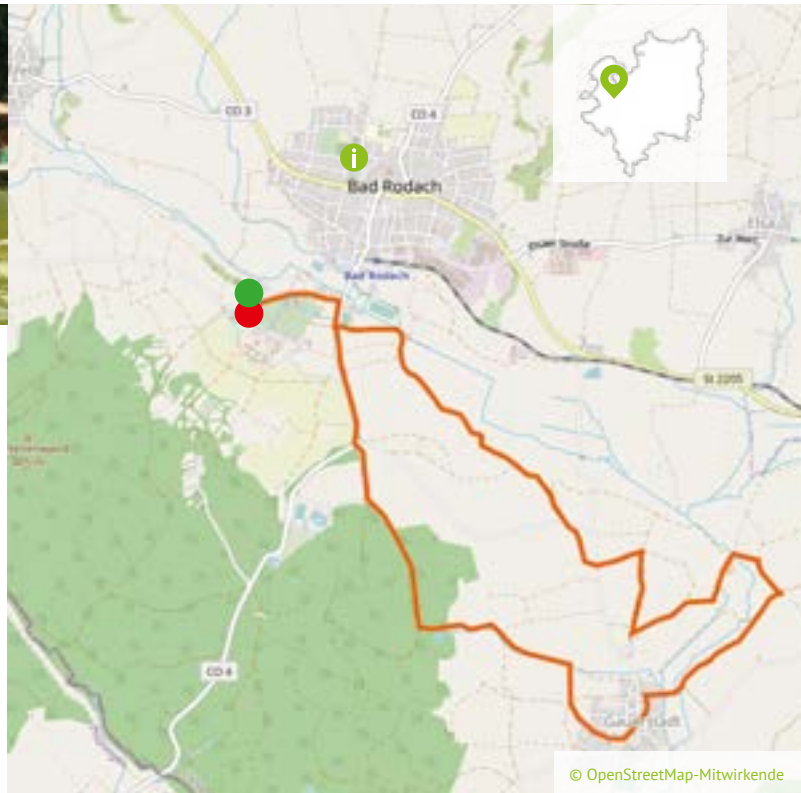
## Radtouren für die ganze Familie

Bad Rodach • Sonneberg •  
Neustadt bei Coburg • Heldburg

Eine Radtour mit der ganzen Familie hat immer einen ganz besonderen Charme. Während die Erwachsenen schon manches Mal müde Beine haben, können die Kleinen immer noch ein bisschen aus sich herausholen.

Entdecken Sie unsere kurzen und leichten Radtouren, die perfekt für Ihren Familienurlaub in Coburg.Rennsteig geeignet sind und nicht nur durch wunderbare Natureindrücke faszinieren.





## Family & Kids Tour

### Wegbeschreibung

Startpunkt dieser leichten Tour für die ganze Familie ist der Kurpark in Bad Rodach.

Auf einem sicheren Radweg geht es aus dem Kurort hinaus und auf Feldwegen nach Gauerstadt. Hier haben Radler dann die erste Hälfte der Tour geschafft und können eine Rast einplanen. Dafür bietet sich z.B. der Spielplatz am Pfarrhaus an, wo sich die Kleinen noch ein wenig austoben können. Auf dem Rückweg, der an Feldern vorbei und durch einen Wald an den Startpunkt zurückführt, bieten sich unzählige Möglichkeiten, die Natur zu entdecken und zu genießen. Zum Abschluss der Tour kann man sich im wohlig-warmen Thermalwasser der Thermenatur Bad Rodach entspannen.

Auch ein Abstecher in das Waldbad Bad Rodach lohnt sich. Am Fuße des Georgenbergs kann man sich hier in idyllischer Waldrandlage entspannen.

### Höhepunkte am Wegesrand

Thermenatur Bad Rodach, Waldbad Bad Rodach, Spielplatz am Pfarrhaus Gauerstadt



### Weitere Informationen:

Gästeinformation Bad Rodach  
Schlossplatz 5, 96476 Bad Rodach  
Telefon +49 (0) 9564 1550  
gaesteinfo@bad-rodach.de



### Schwierigkeitsgrad:

leicht

### Start/Ziel:

Kurpark Bad Rodach

### Parkplatz:

Thermalbadstraße, Bad Rodach

### ÖPNV-Verbindung:

Bus Richtung Hildburghausen, Agilis Richtung Coburg

### Rundtour:

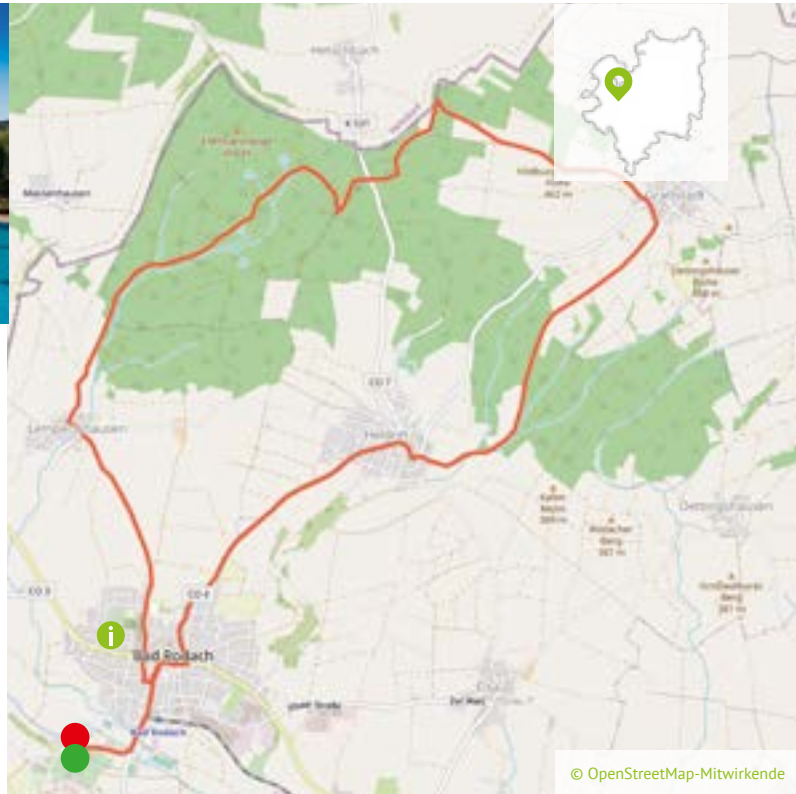
12,5 Kilometer

### Dauer:

ca. 1 Stunde

### Anstieg:

66 hm



## Tour der guten Aussichten

### Wegbeschreibung

Die familienfreundliche Tour startet am Kurpark in Bad Rodach und führt zunächst nach Norden auf einem ausgebauten Radweg nach Heldritt.

Bereits bei der Ortsdurchfahrt wird deutlich, dass es nun auf die Langen Berge geht, einen Höhenzug im Coburger Land. Durch wunderschöne Wiesen und Wälder führt der Weg weiter ins Dörfchen Grattstadt.

Immer deutlicher stechen jetzt die Panoramaaussichten über das Coburger Land ins Auge, für die sich der Anstieg allemal lohnt. Pausen sind auf diesem Abschnitt mehr als gewünscht.

Nicht weit nach Grattstadt erreicht die Tour ihren höchsten Punkt. Von da an rollt das Rad fast wie von selbst die Abstiege hinunter. Über Lemperthausen geht es dann wieder zurück nach Bad Rodach.

### Höhepunkte am Wegesrand

Panoramaaussichten über das Coburger Land, ThermeNatur Bad Rodach, Waldbühne Heldritt



### Weitere Informationen:

Gästeinformation Bad Rodach  
Schlossplatz 5, 96476 Bad Rodach  
Telefon +49 (0) 9564 1550  
gaesteinfo@bad-rodach.de



### Schwierigkeitsgrad:

leicht

### Start/Ziel:

Kurpark Bad Rodach

### Parkplatz:

Thermalbadstraße, Bad Rodach

### ÖPNV-Verbindung:

Bus Richtung Hildburghausen, Agilis Richtung Coburg

### Rundtour:

18,8 Kilometer


### Dauer:

ca. 1,5 Stunden

### Anstieg:

184 hm





## Kleine Teichrunde

### Wegbeschreibung

Die kleine Teichrunde bringt große und kleine Radler auf ruhigen Wegen und Straßen zu sieben idyllischen Teichen und entlang des Flusses Röden.

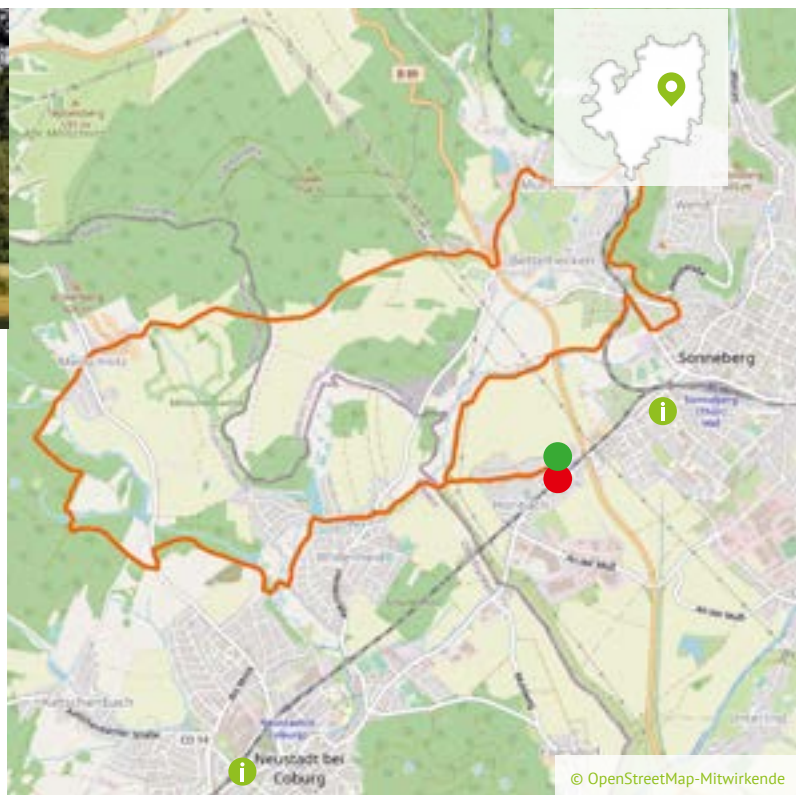
Vom Startpunkt im Sonneberger Ortsteil Hönbach geht es zunächst nach Mürschnitz. Schon am Ortsausgang von Hönbach erwartet die Radler der erste Teich: der Ortsteich. Auf einer ruhigen Straße und durch ein idyllisches Waldstück hindurch, gelangt man zum Froschteich.

Von hier aus sind es nur wenige Augenblicke bis in den Ortsteil Mürschnitz. Dort lädt der Teich unterhalb vom Aussichtspunkt Isaak zu einer Rast ein. Der Waldweg führt im weiteren Verlauf nach Meilschnitz (Ortsteil von Neustadt bei Coburg) und man erreicht Teich Nummer fünf.

Am nächsten Teich angelangt, führt ein schmaler, romantischer Weg weiter leicht bergab. Am 7. Teich, dem „Waldfriedensee“, gibt es die Gelegenheit für eine Fahrt mit einem Ruderboot. Der weitere Wegverlauf führt die Radler nach Hönbach zum Startpunkt zurück.

### Höhepunkte am Wegesrand

7 Teiche, 4 Spielplätze, Ruderboot-Verleih am Waldfriedensee



### Weitere Informationen:

BikeArena Sonneberg  
Andreas Martin  
Max-Barnicol-Str. 2, 96515 Sonneberg  
info@bikearena-sonneberg.de



### Schwierigkeitsgrad:

leicht

### Start/Ziel:

Sonneberg OT Hönbach

### Parkplatz:

Ecke Feldstraße/Max-Barnicol-Straße

### Rundtour:

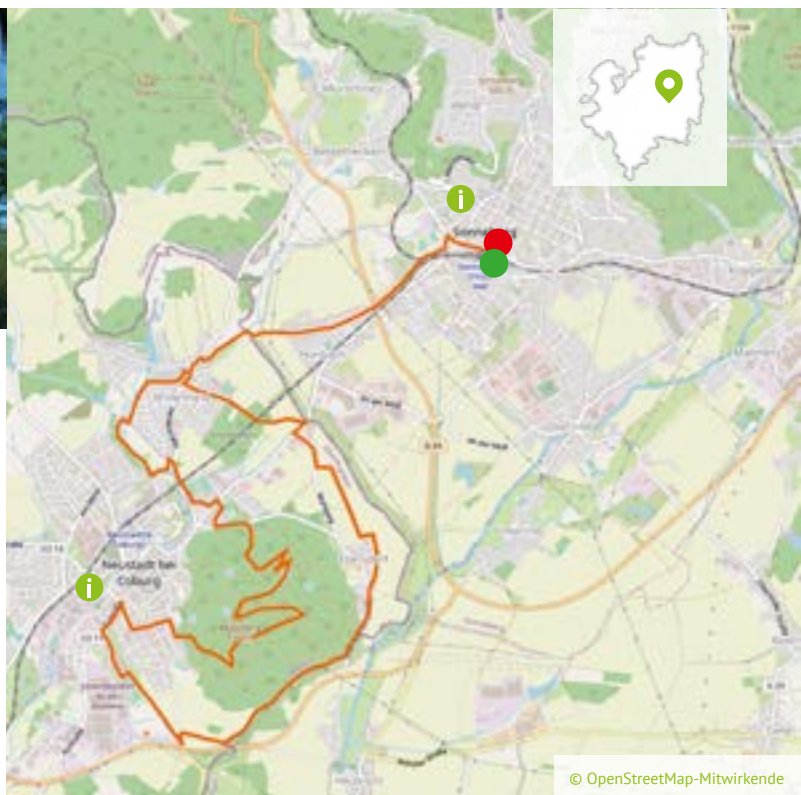
18 Kilometer

### Dauer:

ca. 1,5 Stunden

### Anstieg:

120 hm



## Muppberg-Tour

### Wegbeschreibung

Diese kurze Tour führt um und über den Muppberg in Neustadt bei Coburg und verspricht atemberaubende Aussichten über die Region Coburg.Rennsteig.

Die ersten zehn Kilometer führt diese Tour entspannt von Sonneberg über Ebersdorf nach Neustadt bei Coburg. Danach geht es auf den Muppberg, den 515 m hohen „Hausberg“ der Neustadter. Während des zweieinhalb Kilometer langen Anstiegs gibt es einige Gelegenheiten für eine Pause, um die müden Beine zu entspannen.

Auf dem Gipfel grüßt der 1905 geweihte Prinzregententurm. Der Turm ist 28 Meter hoch und bietet einen wunderbaren Ausblick nach Thüringen und ins Fränkische Land. Den Schlüssel für den Turm kann man in der nahegelegenen Gaststätte Arnoldhütte erhalten, die (außer montags und dienstags) ganzjährig geöffnet ist. Nach der Rast geht es bequem über Wildenheid wieder zurück zum Ausgangspunkt.

### Höhepunkte am Wegesrand

Museum der Deutschen Spielzeugindustrie, Muppberg mit Prinzregententurm, Familienbad Neustadt bei Coburg



### Weitere Informationen:

BikeArena Sonneberg  
Andreas Martin  
Max-Barnicol-Str. 2, 96515 Sonneberg  
info@bikearena-sonneberg.de



**Schwierigkeitsgrad:**

leicht

**Start/Ziel:**

Bahnhof Sonneberg

**Parkplatz:**

hinter dem Busbahnhof

**Rundtour:**

23 Kilometer

**Dauer:**

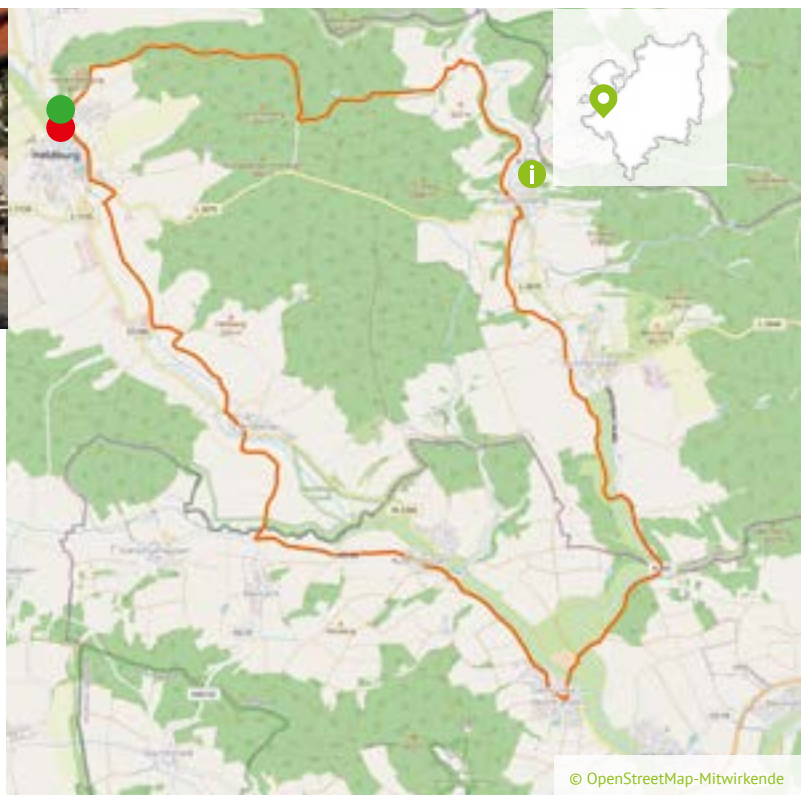
ca. 2 Stunden

**Anstieg:**

224 hm







© OpenStreetMap-Mitwirkende

## Heldburger Highlights

### Wegbeschreibung

Gleich am Anfang der Tour, nach dem Anstieg am Burgberg hinauf zur Veste Heldburg, wird man mit einem einzigartigen Panoramablick über das Rodachtal belohnt. Wer möchte, kann hier schon eine Pause einlegen und das Deutsche Burgenmuseum besichtigen.

Von der Veste aus geht es hinein in einen stillen Wald und den erklommenen Berg rasch wieder hinunter. Der Weg führt weiter, über das in Zeiten der deutsch-deutschen Teilung geschliffene Dorf Billmuthausen, nach Bad Colberg. Hier lädt Thüringens einzige Terrassentherme zur Entspannung ein, bevor es weiter in das mittelalterliche Städtchen Ummerstadt geht. Die zweitkleinste Stadt Thüringens verzaubert ihre Besucher mit mittelalterlichem Charme und hübschen Fachwerkbauten.

Der Weg führt anschließend weiter nach Gemünda, Autenhausen und Lindenau, wo man noch mehr Fachwerk bestaunen kann, bis zum Startpunkt nach Heldburg zurück.

### Höhepunkte am Wegesrand

Veste Heldburg mit Deutschem Burgenmuseum, Gedenkstätte Billmuthausen, Thüringens Terrassentherme, Freibad Autenhausen



### Weitere Informationen:

Tourist-Information Stadt Heldburg  
Hauptstraße 4, 98663 Heldburg  
Telefon +49 (0) 36871 20159  
info@stadt-heldburg.de



**Schwierigkeitsgrad:**

mittel

**Start/Ziel:**

Hildburghäuser Straße, Heldburg

**Parkplatz:**

gegenüber dem Forstamt in der Burgstraße

**Rundtour:**

26,1 Kilometer

**Dauer:**

ca. 2 Stunden

**Anstieg:**

131 hm



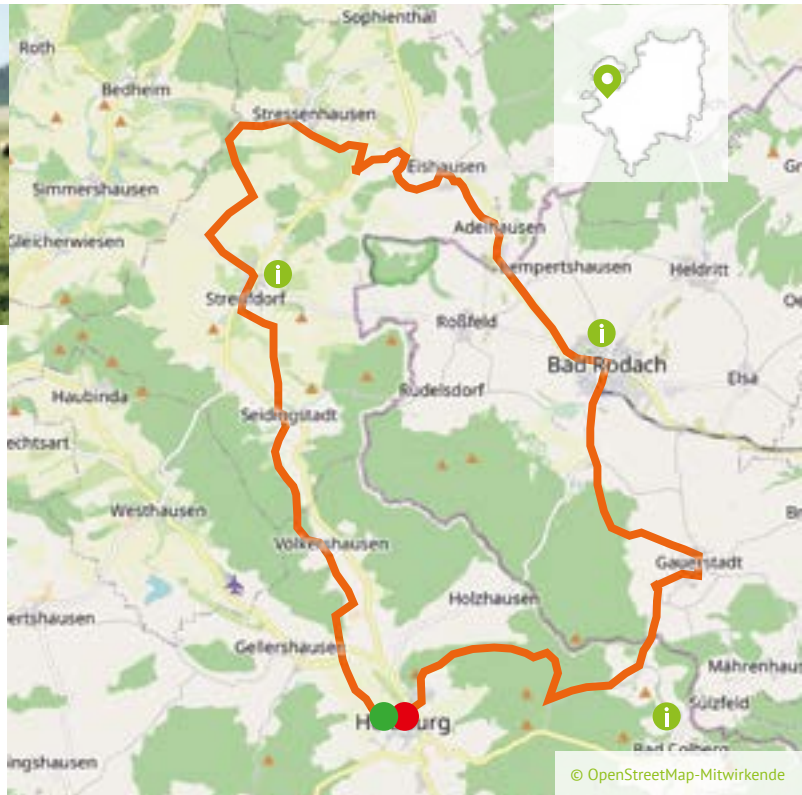
## Radtouren für Kultur- und Naturfans

Heldburg • Seßlach • Hildburghausen • Sonneberg • Steinach • Coburg • Neustadt bei Coburg • Masserberg • Neuhaus a. Rennweg

Wenn Sie sich nicht nur an der atemberaubenden Natur in der Urlaubsregion Coburg.Rennsteig erfreuen, sondern auch in die Geschichte, Traditionen und Kultur unserer Region eintauchen möchten, sind unsere Radtouren für Kultur- und Naturfans genau das Richtige für Sie.

Warum nicht einmal die Radtour mit einem Museumsbesuch oder der Besichtigung eines Schlosses verbinden? In Coburg.Rennsteig haben Sie dafür ausgesprochen viele Möglichkeiten.





## Tour entlang des „Grünen Bandes“

### Wegbeschreibung

Start dieser wunderbaren Tour ist Heldburg, von wo aus es zunächst nach Streufdorf geht. Schon von weitem kann man die Burgruine Straufhain entdecken, die auf einem erloschenen Vulkan thront. Im Zweiländermuseum Rodachtal gibt es viel Interessantes über die deutsch-deutsche Geschichte und das grenznahe Leben zu erfahren. Durch die Hutelandschaft Rodachau führt die Tour weiter nach Stressenhausen und Steinfeld. Über Eishausen und Adelhausen gelangt man schließlich nach Bad Rodach. Vorbei an der ThermeNatur kommt man über Gauerstadt zur Gedenkstätte Billmuthausen. Das Dorf wurde 1977/78 von der DDR-Regierung geschliffen. Am Ende der Tour wartet die Veste Heldburg mit dem Deutschen Burgenmuseum, bevor es wieder den Berg hinunter zum Ausgangspunkt geht.

### Höhepunkte am Wegesrand

Burgruine Straufhain, Zweiländermuseum Rodachtal, Hutelandschaft Rodachau, Jagdschloss mit Heimatmuseum Bad Rodach, ThermeNatur Bad Rodach, Veste Heldburg mit Deutschem Burgenmuseum



### Weitere Informationen:

Tourist-Information Stadt Heldburg  
Hauptstraße 4, 98663 Heldburg OT Bad Colberg  
Telefon: +49 (0) 36871 20159  
info@stadt-heldburg.de



**Schwierigkeitsgrad:**

mittel

**Start/Ziel:**

Bahnhofstraße, Heldburg

**Rundtour:**

37,9 Kilometer

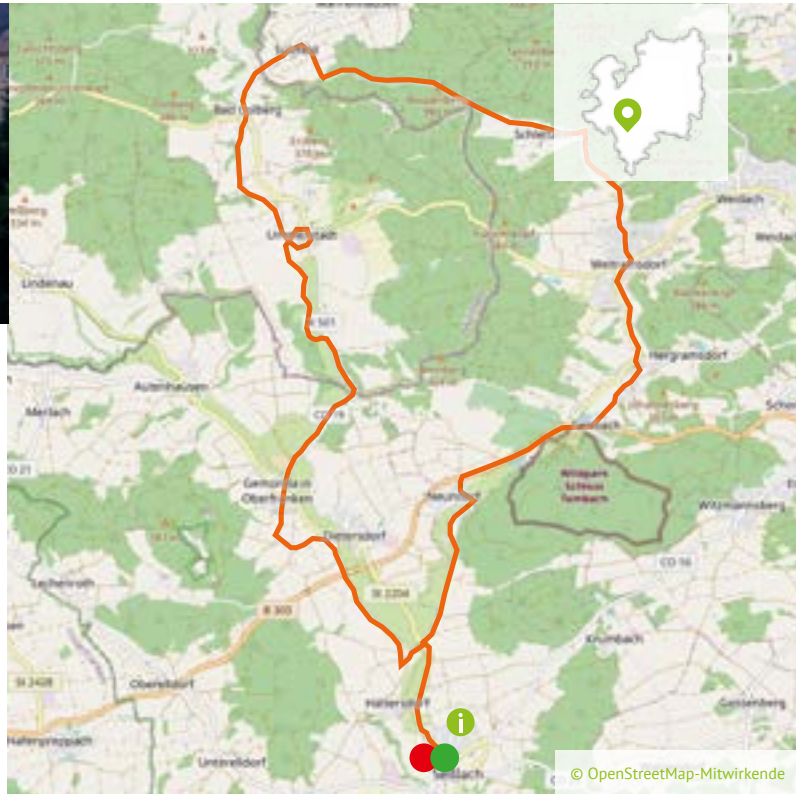
**Dauer:**

ca. 3 Stunden

**Anstieg:**

188 hm





## Romantische Radtour

### Wegbeschreibung

Mit romantischen Kleinodern, Wellness und Entspannung im Thermalbad und einem sportlichen Anstieg erlebt man bei dieser Tour einen abwechslungsreichen Tag im Rodachtal. Zunächst geht es vom mittelalterlichen Städtchen Seßlach zum WildPark Schloss Tambach, einem wunderbaren Ausflugsziel für Groß und Klein. Sanft aber kontinuierlich und dann immer steiler geht es im weiteren Verlauf der Tour bergauf. Die Anstrengung wird kurz vor Bad Colberg mit herrlichen Panoramaaussichten belohnt. Nach einer rasanten Abfahrt kann man in der Terrassentherme Bad Colberg für den letzten Teil der Tour neue Kraft sammeln. Von hier aus geht es weiter nach Ummerstadt, wo sich Fachwerkhaus an Fachwerkhaus reiht, und danach wieder zurück nach Seßlach. Hier erlebt man Mittelalter-Flair im Schutz der uralten Stadtmauern. Seßlach ist ein perfekter Ort, um typisch fränkisches Essen und authentische Braukultur zu genießen.

### Höhepunkte am Wegesrand

Altstadt Seßlach, WildPark Schloss Tambach, Thüringens Terrassentherme Bad Colberg, mittelalterliches Ummerstadt



### Weitere Informationen:

Tourist-Information der Stadt Seßlach  
Luitpoldstraße 3, 96145 Seßlach  
Telefon: +49 (0) 9569 1885566  
info@sesslach.de



**Schwierigkeitsgrad:**

mittel

**Start/Ziel:**

Flenderstraße, Seßlach

**Parkplatz:**

am Friedhof, an der Schule

**Rundtour:**

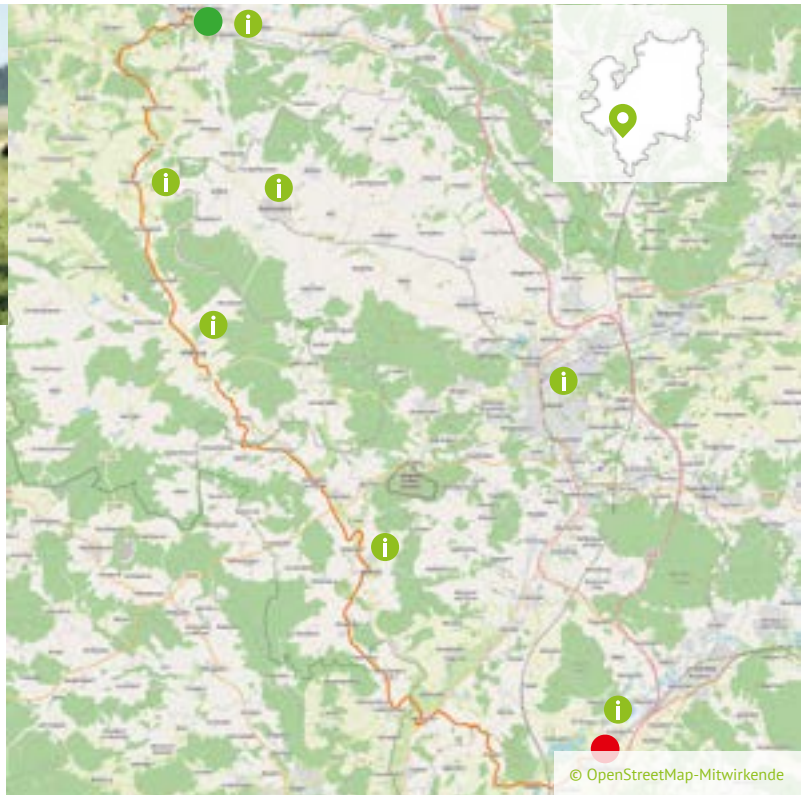
33,6 Kilometer

**Dauer:**

ca. 2,5 Stunden

**Anstieg:**

188 hm



## Werra-Obermain-Radweg

### Wegbeschreibung

Der Werra-Obermain-Radweg verbindet die idyllische Landschaft zwischen der Werra in Südhüringen und dem Main in Oberfranken. Er führt von der Kreisstadt Hildburghausen durch das Rodachtal bis nach Bad Staffelstein.

Unterwegs stößt man immer wieder auf Zeugnisse der deutsch-deutschen Teilung, die die Region und ihre Bewohner über 40 Jahre lang hautnah erlebt und geprägt haben.

In Stressenhausen teilt sich der Werra-Obermain-Radweg auf und man kann auf die östliche Alternativroute ausweichen, die über Bad Rodach, Bad Colberg und Ummerstadt nach Seßlach führt.

### Höhepunkte am Wegesrand

Kreisstadt Hildburghausen, Hutelandschaft Rodachau, Wildpark Schloss Tambach, Historische Altstadt Seßlach, Synagoge Memmelsdorf, Schloss Untermerzbach; Hauptroute: Zweiländermuseum Rodachtal, Burgruine Strauf, Schlosspark Seidingstadt, Veste Heldburg mit Deutschem Burgenmuseum; Alternativroute: ThermeNatur Bad Rodach, Gedenkstätte Billmuthausen, Thüringens Terrassentherme Bad Colberg, Ummerstadt

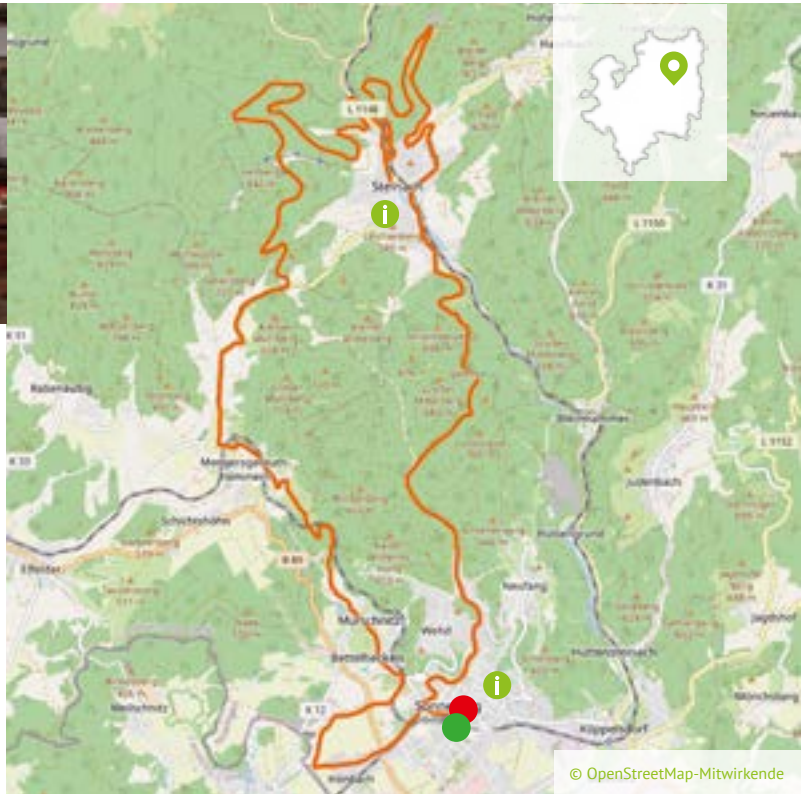


### Weitere Informationen:

Initiative Rodachtal e.V.  
Marktstraße 33, 98663 Ummerstadt  
Telefon +49 (0) 36871 30317  
post@initiative-rodachtal.de



<b>Schwierigkeitsgrad:</b>	mittel
<b>Start:</b>	Hildburghausen
<b>Ziel:</b>	Bad Staffelstein
<b>Parkplatz:</b>	Hildburghausen: Parkplatz am Bahnhof, Bad Staffelstein: Wanderparkplatz Staffelberg
<b>Streckentour:</b>	63,2 Kilometer
<b>Dauer:</b>	ca. 5,5 Stunden
<b>Anstieg:</b>	269 hm



## Schiefer-Tour

### Wegbeschreibung

Auf dieser Tour erfährt und erlebt man die lange Tradition des Schiefers aus Steinach. Die Stadt erlangte durch den „Grauen Stein“ eine große Bekanntheit. „Steinacher Griffel sind die besten!“ stand auf den Schachteln, in denen Milliarden der Schreibwerkzeuge in die ganze Welt verschickt wurden.

Auf dem Weg von Sonneberg über Mengersgereuth-Hämmern nach Steinach und wieder zurück nach Sonneberg stößt man immer wieder auf den schwarzgrauen Stoff. Vor allem die vielen mit Schiefnern verkleideten Häuser fallen ins Auge. In Steinach befindet sich zudem das Deutsche Schiefermuseum, in dem umfassend und anschaulich über die 400-jährige Geschichte der Griffelproduktion informiert wird. Der Tourenverlauf führt unter anderem an der Skiarena Silbersattel vorbei. Im Winter ist sie ein Eldorado für Skifreunde, im Sommer verwandelt sie sich in ein Paradies für Mountainbiker.

### Höhepunkte am Wegesrand

Skiarena & Bikepark Silbersattel, Deutsches Schiefermuseum & Steinacher Spielzeugschachtel, Nautiland Schauaquarium Sonneberg, Sonnebad Sonneberg



### Weitere Informationen:

BikeArena Sonneberg  
 Andreas Martin  
 Max-Barnicol-Str. 2, 96515 Sonneberg  
 info@bikearena-sonneberg.de



**Schwierigkeitsgrad:**

schwer

**Start/Ziel:**

Bahnhof Sonneberg

**Parkplatz:**

hinter dem Busbahnhof

**Rundtour:**

45,1 Kilometer

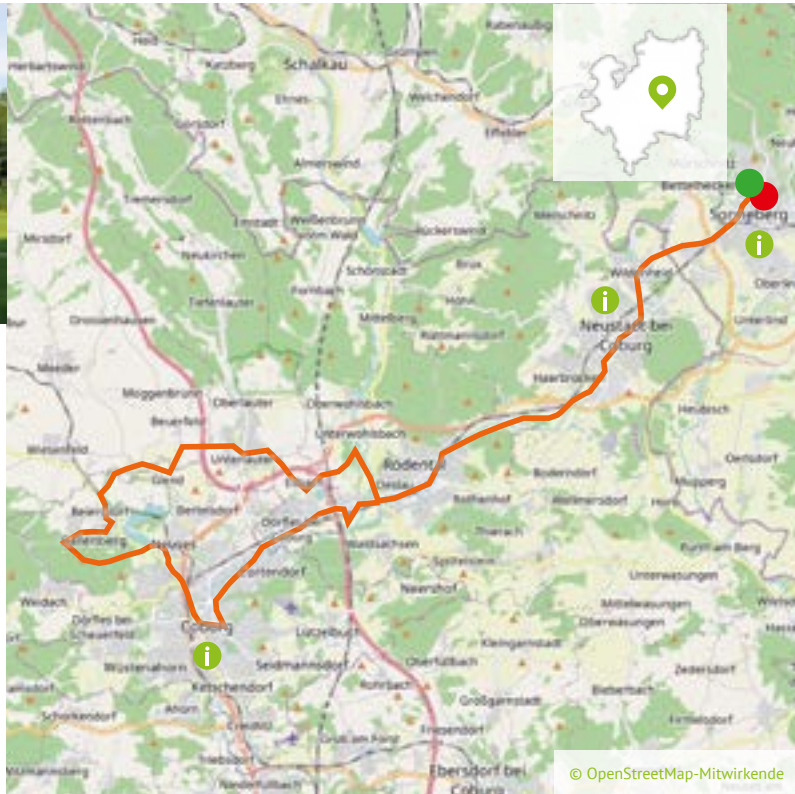
**Dauer:**

ca. 4,5 Stunden

**Anstieg:**

907 hm





## Schlösser-Tour

### Wegbeschreibung

Diese bequeme Tour ohne größere Anstiege führt Radler zu drei wunderschönen Schlössern im Coburger Land. Vom Sonneberger Bahnhof aus geht es über Neustadt bei Coburg nach Rödental, wo man vom Schloss Rosenau und seinem wunderschönen Schlosspark verzaubert wird. Von hier aus geht es weiter über Dörfles-Esbach und Lautertal nach Beiersdorf, einem Stadtteil von Coburg. Hier erwartet die Radler nach einem kurzen aber intensiven Anstieg Schloss Callenberg. Das Schloss beherbergt den Herzoglichen Kunstbesitz und das Deutsche Schützenmuseum. Die Tour führt weiter in die Coburger Innenstadt auf den Schlossplatz zu Schloss Ehrenburg. Das prächtige Bauwerk lädt ein, mehr über das Coburger Herzogshaus und seine Heiratspolitik zu erfahren. An der Röden entlag geht es danach wieder über Rödental und Neustadt bei Coburg zurück nach Sonneberg.

### Höhepunkte am Wegesrand

Deutsches Spielzeugmuseum, Museum der Deutschen Spielzeugindustrie, Schloss Rosenau, Schloss Callenberg mit Deutschem Schützenmuseum, Schloss Ehrenburg, Coburger Puppenmuseum, Landestheater Coburg



### Weitere Informationen:

BikeArena Sonneberg  
 Andreas Martin  
 Max-Barnicol-Straße 2, 96515 Sonneberg  
 info@bikearena-sonneberg.de



**Schwierigkeitsgrad:**

mittel

**Start/Ziel:**

Bahnhof Sonneberg

**Parkplatz:**

hinter dem Busbahnhof

**Rundtour:**

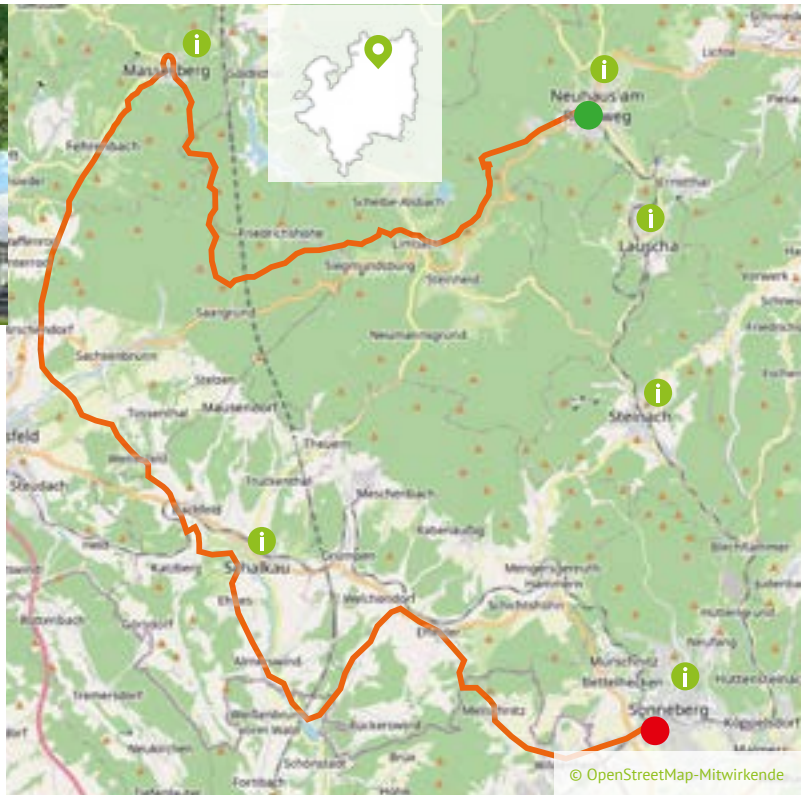
57,1 Kilometer

**Dauer:**

ca. 4 Stunden

**Anstieg:**

193 hm



## Rennsteig-Tour

### Wegbeschreibung

Diese mittelschwere Tour startet in Neuhaus am Rennweg und führt auf dem Rennsteig, dem Werratalradweg und durch das Schaumberger Land nach Sonneberg. Schon in Neuhaus am Rennweg gibt es Vieles zu entdecken: die Holzkirche z.B., die in ihrer Art einzigartig im Thüringer Wald ist. Auf dem Rennsteig geht es weiter nach Siegmundsburg und Masserberg, wo man die Werraquelle und die Rennsteigwarte erreicht. Hier hat man einen atemberaubenden Panoramablick bis ins Fränkische und die Rhön. Durch vitalisierende Wälder geht es weiter nach Waffenrod-Hinterrod, an Eisfeld vorbei bis nach Schalkau. Das dortige Freibad lädt zu einer kurzen Abkühlung ein, bevor es vorbei am idyllischen Froschgrundsee und zum Ziel, dem Sonneberger Bahnhof, geht.

### Höhepunkte am Wegesrand

Holzkirche und Museum Neuhaus am Rennweg, Schwimmhalle „Am Rennsteig“ Neuhaus am Rennweg, Tubing-Anlage Siegmundsburg, Werraquelle Masserberg, Rennsteigwarte, Burgruine Schaumburg, Freibad Schalkau, Froschgrundsee Rödental, Deutsches Teddybärenmuseum Sonneberg, Deutsches Spielzeugmuseum Sonneberg



### Weitere Informationen:

BikeArena Sonneberg  
 Andreas Martin  
 Max-Barnicol-Straße 2, 96515 Sonneberg  
 info@bikearena-sonneberg.de



**Schwierigkeitsgrad:**

mittel bis schwer

**Start:**

Bahnhof Neuhaus am Rennweg

**Ziel:**

Bahnhof Sonneberg

**ÖPNV-Verbindung:**

STB zwischen Sonneberg und Neuhaus

**Streckentour:**

69,1 Kilometer

**Dauer:**

ca. 5 Stunden

**Anstieg:**

538 hm





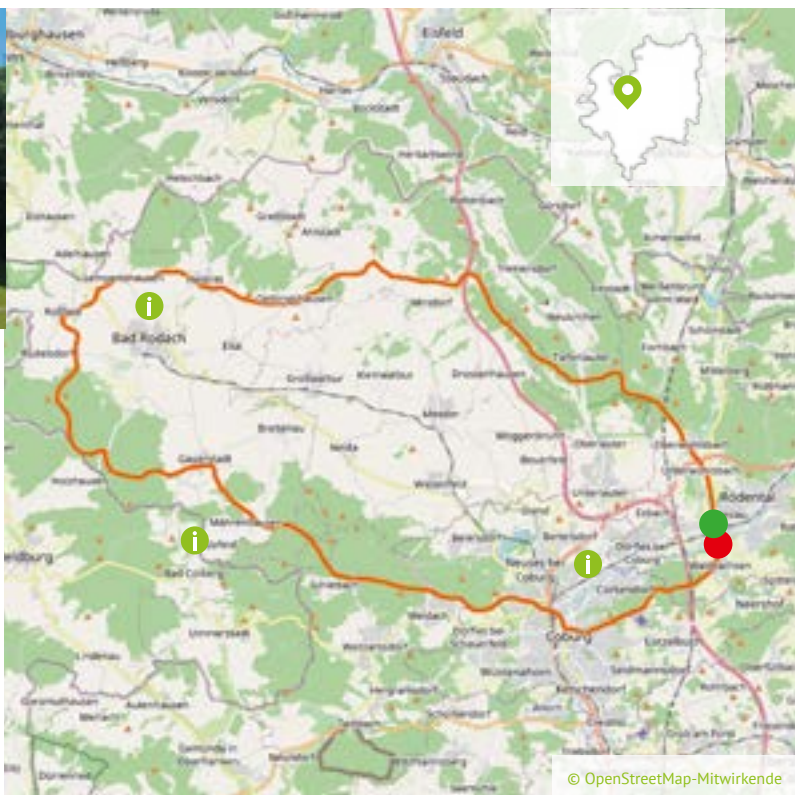
## Radtouren für sportlich Aktive

Coburger Land • Coburg •  
Rödental • Sonneberg • Schalkau •  
Eisfeld • Neustadt bei Coburg •  
Judenbach • Steinach

Für alle geübten Radfahrer hält die Urlaubsregion Coburg.Rennsteig auch längere Touren mit ordentlichen Steigungen bereit. Hier können Sie sich einmal so richtig verausgaben und vielfältige Wechsel von bergauf und bergab erleben.

Unsere Auswahl an Radtouren für sportlich aktive Radfahrer ist ein abwechslungsreicher Mix aus Touren mit reichlich Kilometern und beachtlichen Steigungen, geteerten Wegen und im Gelände.





## Carl-Escher-Weg



### Wegbeschreibung

In den 1960er Jahren wurde der Carl-Escher-Weg vom Thüringerwald-Verein Coburg als Wanderweg, benannt nach dem ehemaligen Vorsitzenden des Vereins, angelegt. Es ist ein Weg entstanden, auf dem man nicht nur viel von der wunderbaren Natur des Landkreises Coburg, sondern auch von der langen und spannenden Geschichte der Stadt Coburg erleben und entdecken kann.

Mit einigen Anpassungen kann der Weg auch auf dem Rad erfahren werden, beachten Sie aber bitte, dass einige Abschnitte nur für geübte Radfahrer geeignet sind.

Die Tour startet und endet in Rödental und führt im Verlauf auf die höchsten Berge des Coburger Landes – hinauf zur Ruine Lauterburg zum Beispiel oder auf die Langen Berge zur Alexandrinenhütte auf der Sennighöhe. Zum Abschluss kann man die Veste Coburg aus der Nähe bewundern und die Aussicht über das Coburger Land genießen.

### Höhepunkte am Wegesrand

Schloss Rosenau, Ruine Lauterburg, Alexandrinenhütte, Schloss Ehrenburg Coburg, Landestheater Coburg, Hofgarten Coburg, Naturkunde-Museum Coburg, Veste Coburg mit ihren Kunstsammlungen



### Weitere Informationen:

Thüringerwald-Verein Coburg e.V.  
Herrngasse 4, 96450 Coburg  
Telefon +49 (0) 9561 94809  
info@thueringerwald-verein-coburg.de



**Schwierigkeitsgrad:**

schwer

**Start/Ziel:**

Parkplatz Rosenauer Weg, Rödental

**Rundtour:**

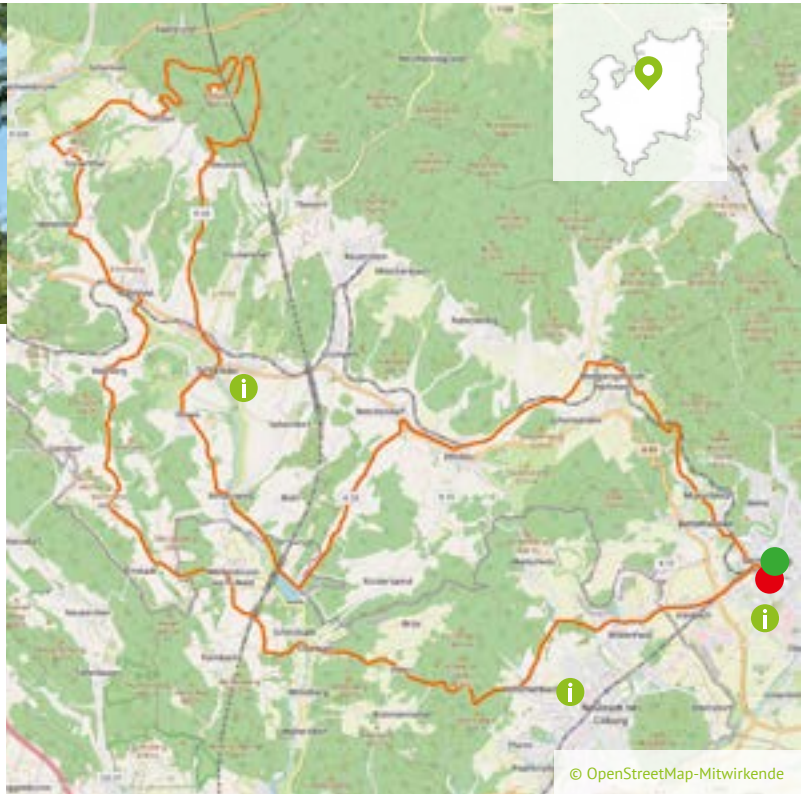
65,4 Kilometer

**Dauer:**

ca. 6 Stunden

**Anstieg:**

1.097 hm



## Blessberg-Tour

### Wegbeschreibung

Diese nicht ganz leichte Rundtour führt fitte Radler von Sonneberg auf den fast 900 Meter hohen Bleißberg und wieder zurück.

Von Sonneberg aus geht es zunächst nach Mengersgereuth-Hämmern und zum Froschgrundsee. Der See wurde einst als Hochwasser-Rückhaltebecken angelegt, heute hat er sich längst zu einem beliebten Ausflugsziel für Radfahrer und Wanderer etabliert.

Die Tour führt im weiteren Verlauf nach Schalkau und schließlich hinauf auf den Bleißberg. Der mühevolle Anstieg wird mit einer einmaligen Aussicht belohnt und im Wanderheim kann man sich bei leckeren deftigen Speisen für die Rückfahrt stärken.

Über Bachfeld geht es hinunter ins Coburger Land, an Neustadt bei Coburg vorbei und wieder zurück zum Ausgangspunkt nach Sonneberg.

### Höhepunkte am Wegesrand

SonneBad Sonneberg, Eishalle Sonneberg (Oktober bis März), Froschgrundsee, Ruine Schaumburg Schalkau, Heimatmuseum Schalkau, Aussichtsturm auf dem Bleißberg



### Weitere Informationen:

BikeArena Sonneberg  
Andreas Martin  
Max-Barnicol-Str. 2, 96515 Sonneberg  
info@bikearena-sonneberg.de



**Schwierigkeitsgrad:**

schwer

**Start/Ziel:**

Bahnhof Sonneberg

**Parkplatz:**

hinter dem Busbahnhof

**Rundtour:**

69 Kilometer

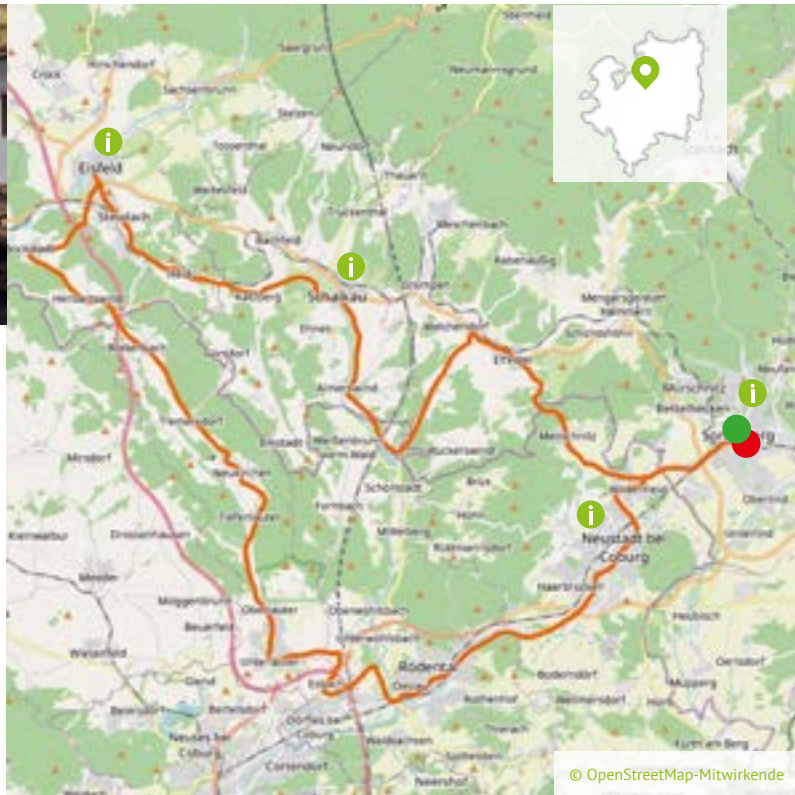
**Dauer:**

ca. 6 Stunden

**Anstieg:**

1.077 hm





## Tour zum Eisfelder Schloss

### Wegbeschreibung

Diese Tour führt von Sonneberg über Schalkau zum wunderschönen Schloss Eisfeld. Die Rückfahrt führt durch die beiden oberfränkischen Städte Rödental und Neustadt bei Coburg.

Vom Sonneberger Bahnhof aus geht es zunächst zum Froschgrundsee und danach nach Schalkau. Hier lohnt sich ein Abstecher zur Burgruine Schaumburg. Auf dem Burggelände befindet sich heute ein Freilichtmuseum über die Geschichte der Schaumberger. Auf asphaltierter Straße geht es bis nach Eisfeld zum in der Innenstadt gelegenen Schloss. Nach 1728 diente es als Sitz der Herzogin Sophia Albertine von Sachsen-Hildburghausen. Heute ist im Schloss das Otto-Ludwig-Museum mit einer bedeutenden regionalgeschichtlichen Sammlung untergebracht. Die Rückfahrt führt über Rödental und Neustadt bei Coburg wieder zurück nach Sonneberg.

### Höhepunkte am Wegesrand

SonneBad Sonneberg, Froschgrundsee, Heimatmuseum Schalkau, Freibad Schalkau, Ruine Schaumburg Schalkau, Schloss Eisfeld, Schloss & Park Rosenau, Museum der Deutschen Spielzeugindustrie, Familien- und Märchenbad Neustadt bei Coburg



### Weitere Informationen:

BikeArena Sonneberg  
 Andreas Martin  
 Max-Barnicol-Str. 2, 96515 Sonneberg  
 info@bikearena-sonneberg.de



**Schwierigkeitsgrad:**

mittel bis schwer

**Start/Ziel:**

Bahnhof Sonneberg

**Parkplatz:**

hinter dem Busbahnhof

**Rundtour:**

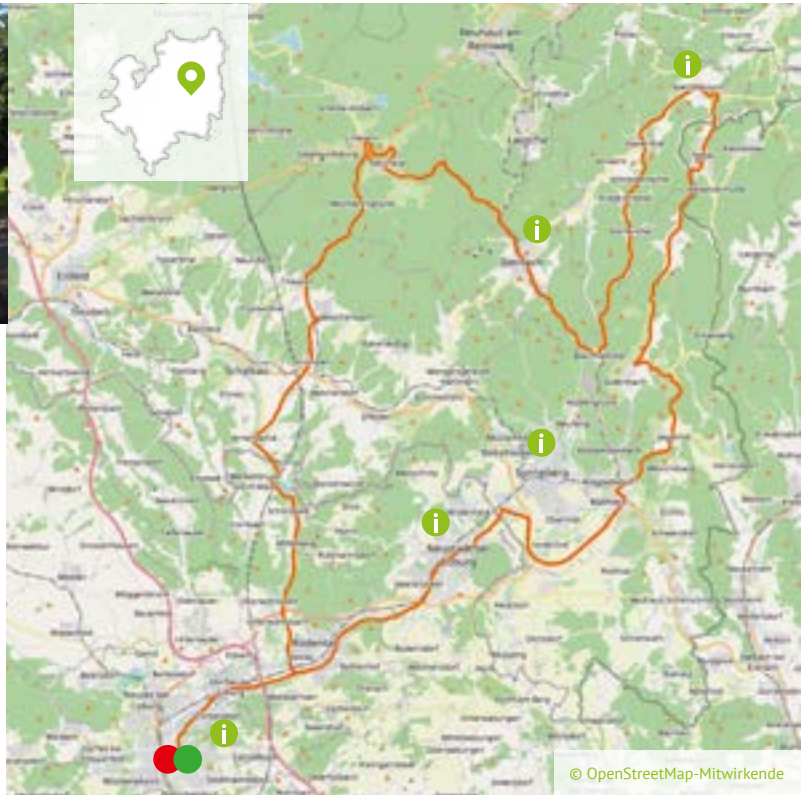
73,9 Kilometer

**Dauer:**

ca. 5,5 Stunden

**Anstieg:**

453 hm



## Mit Schmackes über Berg und Tal

### Wegbeschreibung

Diese schwere Tour führt Radfahrer von der Veste-Stadt Coburg bis hinauf an den Rennsteig in Spechtsbrunn. Die Strecke ist durchgehend geteert und somit ideal für Rennradfahrer geeignet.

Radfahrer begegnen hier nicht nur der wunderschönen Natur des Thüringer Waldes am Rennsteig, sondern können in Neustadt bei Coburg, Sonneberg und Judenbach auch viel über die lange Tradition des Spielzeughandwerks in der Region erfahren. Touren-Highlights, wie das Schloss Rosenau in Rödental oder das Schloss Ehrenburg in Coburg lassen Aktive außerdem in die spannende Geschichte des Coburger Herzogshauses eintauchen.

### Höhepunkte am Wegesrand

Coburger Innenstadt mit Schloss Ehrenburg, Landestheater Coburg, Coburger Puppenmuseum, Aquaria Coburg, Hallen- und Freibad Neustadt bei Coburg, Stiftung Judenbach, NIZ & Kalte Küche Spechtsbrunn, Deutsches Schiefermuseum und Steinacher Spielzeugschachtel, Goldmuseum Theuern, Froschgrundsee, Schloss Rosenau



### Weitere Informationen:

Tourist-Information Coburg  
Herrngasse 4, 96450 Coburg  
Telefon: +49 (0) 9561 898000  
marketing@coburg.de



### Schwierigkeitsgrad:

schwer

### Start/Ziel:

Marktplatz Coburg

### Parkplatz:

Parkhäuser Mauer, Post, Zinkenwehr, Tiefgarage Albertsplatz

### Rundtour:

109,2 Kilometer

### Dauer:

ca. 7 Stunden

### Anstieg:

966 hm



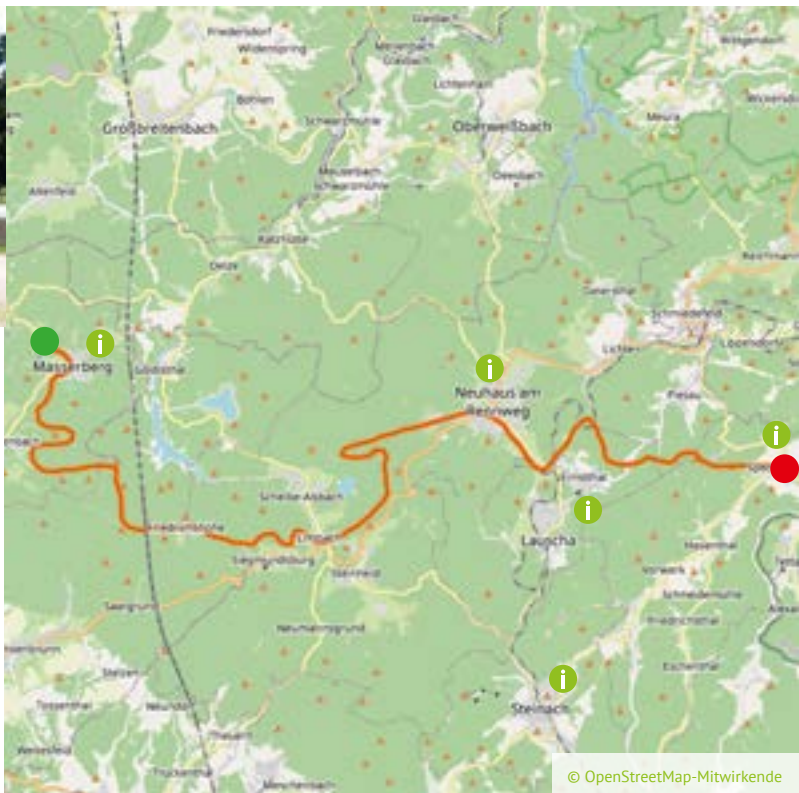
## Fernradwege

Rennsteig-Radweg • Werratal-Radweg

Den Charme und die Vielfaltigkeit einer Region und ihrer Bewohner lernen Sie als aktiver Naturliebhaber am besten auf einer mehrtägigen Radtour kennen. Fernradwege eignen sich dafür besonders gut, weil sie nicht nur in ihrer Infrastruktur sehr gut ausgebaut sind, sondern auch immer eine ganz besondere Geschichte erzählen.

Nachfolgend stellen wir Ihnen den Rennsteig- und den Werratal-Radweg genauer vor. Beide nehmen Sie auf eine ganze besondere Reise mit, egal, ob Sie es lieber sportlich oder gemütlich mögen.





## Rennsteig-Radweg



### Wegbeschreibung

Als ältester und bekanntester Fernwanderweg Deutschlands zieht der Rennsteig jedes Jahr eine Vielzahl von aktiven Naturliebhabern an und begeistert sie mit seiner unberührten Natur, jahrhundertalten Traditionen und urigen Originalen.

Nicht nur Wanderer sind auf den Wegen des Rennsteigs gern und häufig gesehen, sondern auch Radfahrer, die sich oft die Trasse mit den Wanderern teilen. Mit einer Länge von rund 198 Kilometern ist der Rennsteig-Radweg knapp 30 Kilometer länger als der Wanderweg und mindestens genauso abwechslungsreich: Faszinierende Naturräume mit blühenden Bergwiesen, Misch- und Nadelwäldern sowie atemberaubenden Fernsichten garantieren einzigartige Naturerlebnisse entlang des sagenumwobenen Höhenwegs.

Auf seinem Verlauf von Hörschel bei Eisenach bis nach Blankenstein durchquert der Radweg auf 40 Kilometern die Urlaubsregion Coburg. Rennsteig in Masserberg, Neuhaus am Rennweg und Spechtsbrunn. Eine Entdeckungstour in den Orten am Fuße des Rennsteigs lohnt sich allemal, besonders für Liebhaber von filigraner Glaskunst und kuscheligen Teddybären und Puppen.

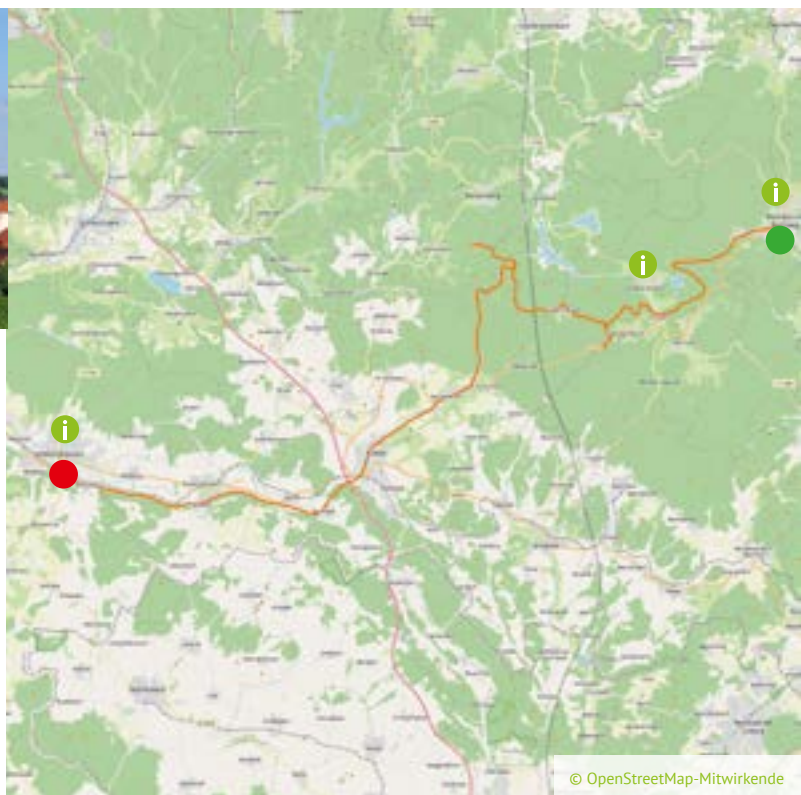


### Weitere Informationen:

Regionalverbund Thüringer Wald e.V.  
 Bahnhofstraße 4-8, 98527 Suhl  
 Telefon +49 (0) 3681 353050  
 info@thueringer-wald.com



<b>Schwierigkeitsgrad:</b>	schwer
<b>Start:</b>	Hörschel bei Eisenach
<b>Ziel:</b>	Blankenstein
<b>Parkplatz:</b>	Hörschel: Wanderparkplatz, Blankenstein: Selbitzplatz, Wanderparkplatz
<b>Etappentour:</b>	198,4 Kilometer
<b>Anstieg:</b>	2.623 hm



## Werratal-Radweg



### Wegbeschreibung

An der Werra entlang führt dieser Radweg auf rund 300 Kilometern von den Werraquellen am Rennsteig bis ins niedersächsische Hann. Münden, wo Werra und Fulda zusammen als Weser zur Nordsee fließen.

Startpunkt ist der Bahnhof in Neuhaus am Rennweg auf 750 m Höhe, von wo aus man entspannt die beiden Werraquellen erreicht. Durch den Naturpark Thüringer Wald geht es zur „hinteren“ Werraquelle in Siegmundsburg und zur „vorderen“ ein paar Kilometer weiter im Masserberger Ortsteil Fehrenbach.

Der Werratal-Radweg besticht durch die schönen und abwechslungsreichen Landschaften von Thüringer Wald, Kuppenhön, Werrabergland, Hainich, Meißner und Kaufunger Wald, aber auch durch die vielen schönen und kulturgeschichtlich interessanten Städte, Städtchen und Dörfer, die sich entlang des Flusses wie eine Perlenkette aneinanderreihen.

Eindrucksvolle Zeugnisse des Salzbergbaus neben unberührter Natur, Burgen und Fachwerkstädtchen, aber auch Erinnerungen an die ehemalige innerdeutsche Grenze machen die Radtour zu einem unvergesslichen Erlebnis.



### Weitere Informationen:

Werratal Touristik e.V.  
Hersfelder Straße 4, 36433 Bad Salzungen  
Tel.: +49 (0) 3695 6364740  
info@werratal.de



**Schwierigkeitsgrad:**

mittel

**Start:**

Neuhaus am Rennweg

**Ziel:**

Hann. Münden

**Etappentour:**

316,4 Kilometer

**Anstieg:**

1.298 hm





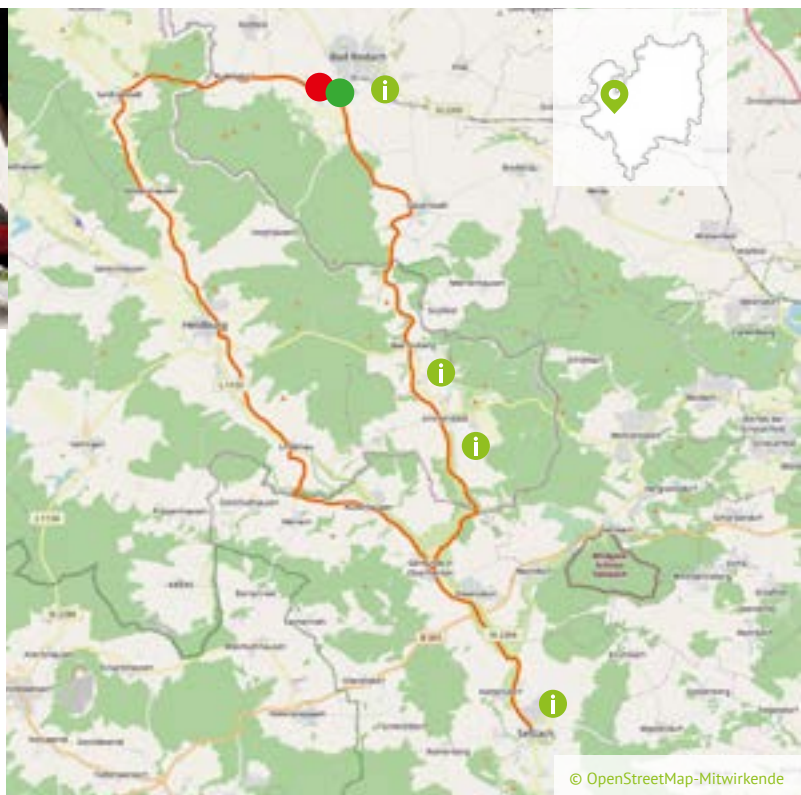
## Themen-Tipps

2-Thermen-Tour • Glasbläser-Tour • Tour ins Puppenparadies • Mit dem Rad auf den Spuren des Filmes „Luther“ • Rennsteig Bike-Arena Steinach • Veranstaltungen

Ihr Radausflug in der Urlaubsregion Coburg.Rennsteig wird besonders spannend, wenn Sie neben der einzigartigen Natur und Landschaft auch das, was unsere Region aus- und unverwechselbar macht, entdecken und kennenlernen können.

Mit unseren Themen-Tipps können Sie nicht nur die frische, reine Luft genießen, sondern sich auch faszinieren lassen von jahrundertealten Traditionen, einer entspannenden Thermenlandschaft, berühmten Persönlichkeiten und einem Downhill-Erlebnis der Extraklasse.





## 2-Thermen-Tour

### Wegbeschreibung

Ausgangspunkt dieser rund 50 Kilometer langen Rundtour ist ein wahrer Garant für Entspannung: die ThermeNatur Bad Rodach. Hier kann man sich für die Tour stärken und Kraft schöpfen oder nach der Tour in den vier Innen- und drei Außenbecken und der 5-SternePremium Saunawelt „Erdfeuer“ die müden Glieder entspannen.

Von hier aus geht es nach Bad Colberg, wo bereits das zweite Thermalbad Entspannung verspricht. In Thüringens Terrassentherme kann man wunderbar einen Zwischenstopp einlegen und in elf verschiedenen temperierten Becken neue Energie für die restliche Tour tanken.

Nach der Erholungspause geht es weiter in die mittelalterlichen Städtchen Ummerstadt und Seßlach, wo man nicht nur die traditionellen Fachwerkhäuser bestaunen, sondern auch authentische, regionale Küche genießen kann. Über Heldburg, wo Burgenfreunde die Veste Heldburg mit dem Deutschen Burgenmuseum entdecken können, geht es wieder zurück zum Ausgangspunkt.

### Höhepunkte am Wegesrand

ThermeNatur Bad Rodach, Thüringens Terrassentherme Bad Colberg, mittelalterliche Städte Ummerstadt & Seßlach, Veste Heldburg



### Weitere Informationen:

Gästeinformation Bad Rodach  
Schlossplatz 5, 96476 Bad Rodach  
Telefon +49 (0) 9564 1550  
gaesteinfo@bad-rodach.de



### Schwierigkeitsgrad:

mittel

### Start/Ziel:

ThermeNatur Bad Rodach

### Parkplatz:

Thermalbadstraße, Bad Rodach

### ÖPNV-Verbindung:

Bus Richtung Hildburghausen, Agilis Richtung Coburg

### Rundtour:

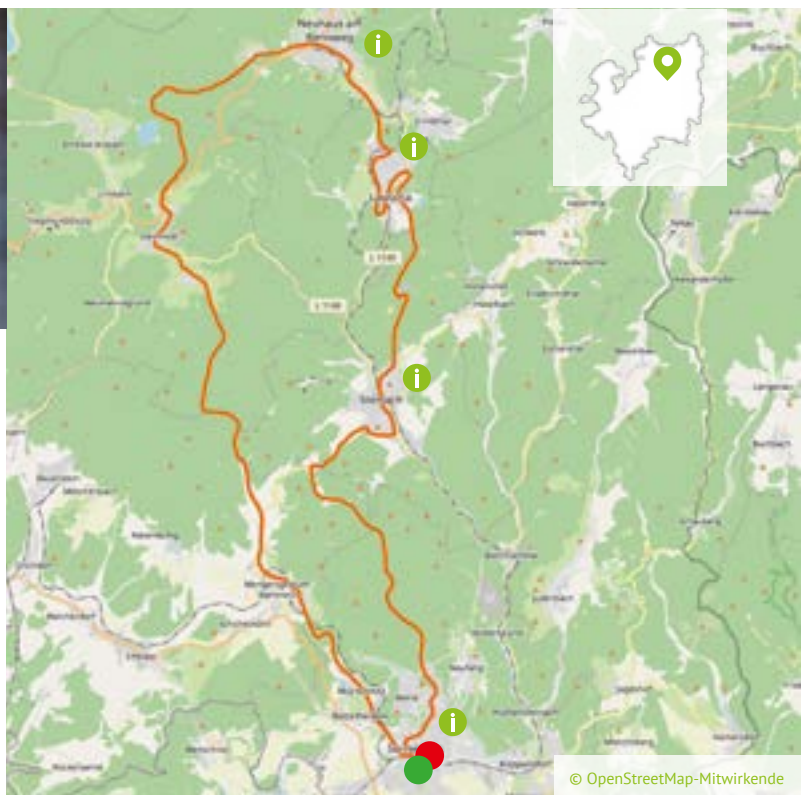
52,7 Kilometer

### Dauer:

ca. 4 Stunden

### Anstieg:

161 hm



## Glasbläser-Tour

### Wegbeschreibung

Die rund 55 Kilometer lange Rundtour führt Radler in die Heimat der weltweit bekannten Thüringer Glasbläserkunst. Entlang des Wegverlaufs gibt es nicht nur unzählige Möglichkeiten, traditionell hergestellte Glaskunst zu bestaunen, sondern auch die Geschichte der Thüringer Glaskunst näher kennenzulernen.

Die Tour startet am Bahnhof in Sonneberg und führt zunächst über Mengersgereuth-Hämmern und Steinheid nach Neuhaus am Rennweg. Das Museum „Geißlerhaus“ bietet spannende Einblicke in die heimische Glasindustrie sowie das Leben und Wirken von Dr. H. Geißler, der die moderne Glasinstrumententechnik und den Glasapparatebau begründete. Von hier aus führt die Tour nach Lauscha, den Geburtsort des gläsernen Christbaumschmucks. Neben unzähligen kleineren und größeren Glasbläserstuben, kann man hier das Museum für Glaskunst besuchen und sich von den funkelnden Kostbarkeiten verzaubern lassen. Über die Schieferstadt Steinach führt die Tour wieder nach Sonneberg zurück.

### Höhepunkte am Wegesrand

Museum „Geißlerhaus“, Museum für Glaskunst Lauscha, Deutsches Schiefermuseum Steinach, Deutsches Spielzeugmuseum Sonneberg



### Weitere Informationen:

BikeArena Sonneberg  
 Andreas Martin  
 Max-Barnicol-Str. 2, 96515 Sonneberg  
 info@bikearena-sonneberg.de



**Schwierigkeitsgrad:**

schwer

**Start/Ziel:**

Bahnhof Sonneberg

**Parkplatz:**

hinter dem Busbahnhof

**Rundtour:**

55,1 Kilometer

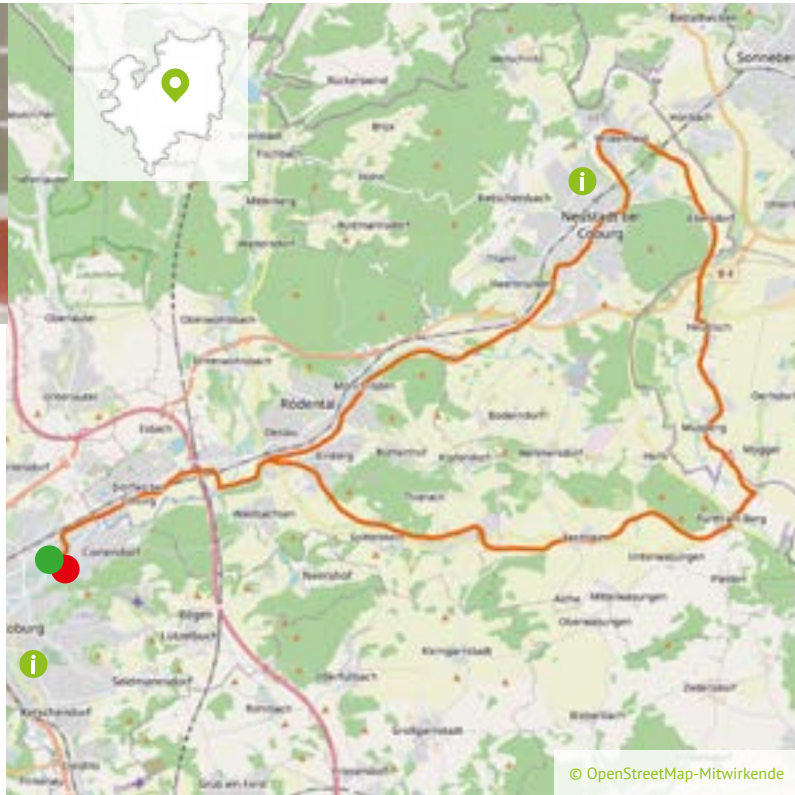
**Dauer:**

ca. 5 Stunden

**Anstieg:**

912 hm





## Tour ins Puppenparadies



### Wegbeschreibung

Die 46 Kilometer lange Rundtour startet am Aquaria Coburg, welches an heißen Sommertagen in das Freibad und bei kühleren Temperaturen in das Hallenbad mit Saunabereich einlädt.

Von hier aus geht es in die Heimat der Hummelfiguren nach Rödental. Hier kann man wunderbar einen Stopp in der Hummel-Einkaufswelt mit angrenzender Ausstellung einlegen, bevor es in die Bayerische Puppenstadt Neustadt bei Coburg geht. Im Museum der Deutschen Spielzeugindustrie wird anschaulich erklärt, welche Gewerke an der Spielzeugherstellung beteiligt waren und wie die Lebens- und Arbeitsbedingungen der Heim- und Fabrikarbeiter ausgesehen haben. Bevor es nach Coburg zurück geht, lohnt sich ein Besuch des Freizeitparks „Villeneuve-sur-Lot“, wo die Kleinen auf einem Piratenschiff oder an der Kletterschlucht toben können. In Coburg wartet zum Abschluss noch das Coburger Puppenmuseum auf einen Besuch der ganzen Familie.

### Höhepunkte am Wegesrand

Aquaria Coburg, Puppenmuseum Coburg, Hummel Manufaktur, Museum der Deutschen Spielzeugindustrie Neustadt bei Coburg, Alte Weihnachtsfabrik Neustadt bei Coburg



### Weitere Informationen:

Tourist-Information Coburg  
Herrngasse 4, 96450 Coburg  
Telefon: +49 (0) 9561 898000  
marketing@coburg.de



**Schwierigkeitsgrad:**

leicht

**Start/Ziel:**

Aquaria Coburg

**Parkplatz:**

Parkplatz am Aquaria

**Rundtour:**

46 Kilometer

**Dauer:**

ca. 3,5 Stunden

**Anstieg:**

226 hm



## Mit dem Rad auf den Spuren des Filmes „Luther“

Die Region Coburg.Rennsteig fasziniert nicht nur Einheimische und Gäste aus aller Welt, sondern auch internationale Filmemacher. Ursprüngliche Landschaften, romantische Fachwerkhäuser und jahrhundertalte Stadtsilhouetten, die vor allem das Bild des Rodachtals und der Stadt Coburg prägen, waren Anlass dafür, dass Anfang der 2000er Jahre hier der Film „Luther“ mit Weltstar Joseph Fiennes gedreht wurde.

Anlässlich des Filmdrehs hat die Initiative Rodachtal zwei Radtouren – eine Ost- und eine Westschleife – entwickelt, die die Radler zu den wichtigsten Drehorten führen.

Die westliche Schleife führt vom mittelalterlichen Städtchen Seßlach über das Grüne Band nach Ummerstadt und Heldburg, während die östliche Schleife von Seßlach aus zum Schloss Hohenstein und zur Veste Coburg führt. Die beiden Schleifen können auch zu einer Tour verbunden werden.

### Informationen

**Kontakt:**  
Initiative Rodachtal e.V.  
Marktstraße 33, 98663 Ummerstadt  
Telefon +49 (0) 36871 30317  
www.reformation-im-rodachtal.de  
post@initiative-rodachtal.de



Westliche Schleife:



Östliche Schleife:



## Rennsteig Bikearena Steinach

In Steinach, am Fuße des Rennsteigs, wartet der abwechslungsreichste Bikepark Thüringens auf alle, die den Nervenkitzel lieben. Naturbelassene Downhill- und Freeride-Strecken, flowige Waldstücke, enge Kurven und steinige Abschnitte zeichnen den Bikepark aus und machen ihn bei seinen Besuchern besonders beliebt.

Zur Bergstation geht es bequem mit dem Sessellift, an dem für die Bikes Transporthalterungen angebracht wurden. Oben angekommen haben die Biker die Wahl zwischen vier verschiedenen Abfahrten in den Schwierigkeiten leicht, mittelschwer und schwer. Somit kommen hier nicht nur Anfänger und Fortgeschrittene sondern auch Profis an ihre Grenzen und können sich austesten.


In der Bikearena kann man aber nicht nur mit Mountainbikes die Abfahrt genießen: Verschiedene Funsportgeräte, wie Fat Max Roller, Mountaincarts und Mountainskyver stehen zum Ausleihen zur Verfügung.



### Informationen

**Kontakt:**  
Straße zum Silbersattel 50, 96523 Steinach  
Telefon +49 (0) 36762 288822  
info@thueringen-alpin.de

**Öffnungszeiten:**  
Immer tagesaktuell auf [www.thueringen-alpin.de](http://www.thueringen-alpin.de)





## Veranstaltungen rund ums Rad

In der Urlaubsregion Coburg.Rennsteig können Sie nicht nur allein oder im Kreise ihrer Lieben tolle Ausflüge auf dem Rad unternehmen, sondern bei zahlreichen Veranstaltungen auch Gleichgesinnte treffen und einzigartige Erlebnisse teilen.

### **An- & Abradeln im Rodachtal**

Das Rodachtal ist bekannt für seine gut ausgebauten Radwege, die perfekt in die sanft hügelige Landschaft der Region eingebettet wurden. Pünktlich zum Start und zum Ende der Radsaison lädt die Initiative Rodachtal ([post@initiative-rodachtal.de](mailto:post@initiative-rodachtal.de)) Radbegeisterte zum An- und Abradeln ein. Die Radler haben jeweils die Auswahl zwischen zwei bzw. drei unterschiedlich anspruchsvollen Touren, die alle am gleichen Ort beginnen und enden. Ein liebevoll gestaltetes Rahmenprogramm rundet die Veranstaltungen ab.

### **MTB Events Steinach**

Die Rennsteig Bikearena Steinach ([info@thuringen-alpin.de](mailto:info@thuringen-alpin.de)) ist seit vielen Jahren Austragungsort verschiedenster Wettkämpfe für Mountainbiker, z.B. für ein Downhill-Rennen für Nachwuchssportler oder zuletzt sogar für die Deutsche Meisterschaft im MTB Downhill. Das Zuschauen setzt hier mindestens genauso viel Adrenalin frei, wie das Mitmachen!

### **Fahrradtouren des ADFC Coburg**

In der Radsaison unternimmt der ADFC Coburg ([info@adfc-coburg.de](mailto:info@adfc-coburg.de)) mit Interessierten verschiedene, geführte Fahrradtouren. Darunter sind auch die Feierabendtouren, die immer mittwochs von Anfang April bis Ende September durchgeführt werden.

Diese & weitere Termine finden Sie unter [veranstaltungen.coburg-rennsteig.de](http://veranstaltungen.coburg-rennsteig.de).



## Checkliste für Ihre Radtour

Das sollten Sie auf jeden Fall im Gepäck haben:

	Radkarte/-reiseführer		Handy
	Fahrradschloss		Uhr
	Luftpumpe/Flickzeug		Fotoapparat
	Ersatzschlauch		GPS-Gerät
	Verpflegung		Höhenmesser
	Geld		Taschenlampe
	Müllbeutel		Taschenmesser
	Regenschutz		Fernglas
	Sonnenbrille		Taschentücher
	Sonnenschutzmittel		Mini-Erste-Hilfe-Set
	Hut/Mütze/Cap		Ihren Stempelpass

## Radfahrer willkommen!

Coburg.Rennsteig bietet Ihnen nicht nur höchsten Radgenuss und viele unvergessliche Eindrücke auf Ihren Touren, sondern auch hochwertigen Service: Bei unseren fahrradfreundlichen Partnerbetrieben können Sie einkehren oder übernachten und nebenbei den Akku Ihres E-Bikes laden oder sich verschiedenste Räder ausleihen:

[www.coburg-rennsteig.de/radfahren](http://www.coburg-rennsteig.de/radfahren)



### Ja, ich habe fleißig Stempel gesammelt!

Bitte senden Sie mir mein Coburg.Rennsteig-Geschenk an folgende Adresse:

Vor- und Nachname

Straße und Hausnr.

PLZ und Ort

E-Mail

Ich bin damit einverstanden, dass meine Daten vom Tourismusregion Coburg.Rennsteig e.V. gespeichert und für Marketingzwecke/Newsletter genutzt werden. Ich kann mein Einverständnis zur Datennutzung jederzeit widerrufen.

Datum, Unterschrift




### Sichern Sie sich Ihr Coburg.Rennsteig-Geschenk!

Sammeln Sie umseitig mindestens fünf verschiedene Radlerstempel in unseren Tourist-Informationen und erhalten Sie ein Coburg.Rennsteig-Geschenk kostenfrei! Einfach Stempel abholen, Karte an der gekennzeichneten Linie aus der Broschüre ausschneiden, ausfüllen, in einen Umschlag stecken, frankieren und senden an:

**Tourismusregion Coburg.Rennsteig e.V.**

Lauterer Straße 60, 96450 Coburg



# Tourist-Informationen

Detaillierte Informationen und Tipps erhalten Sie in unseren Tourist-Informationen.

Tourist-Information Coburg	Tourist-Information der Stadt Seßlach	Tourist-Information Neustadt bei Coburg
Service-Punkt Dörfles-Esbach	Gästeinformation Bad Rodach	Initiative Rodachtal Ummerstadt
Tourist-Information Stadt Heldburg	Tourist-Information Hildburghausen	Gästeinformation Straufhain
Tourist-Information Lauscha	Tourist-Information Steinach	Tourist-Information Neuhaus am Rennweg
Naturparkinformationszentrum Spechtsbrunn	Tourist-Information Masserberg	Tourist-Information Eisfeld
Tourist-Information Sonneberg	Tourist-Information „Schaumberger Land“	Geschäftsstelle Tourismusregion Coburg.Rennsteig

**Coburg und Umgebung**  
**Tourist-Information Coburg**  
 Herrngasse 4, 96450 Coburg  
 Telefon: + 49 (0) 9561 898000  
 marketing@coburg.de  
 www.coburgmarketing.de

**Tourist-Information der Stadt Seßlach**  
 Luitpoldstraße 3, 96145 Seßlach  
 Telefon: + 49 (0) 9569 1885566  
 info@sesslach.de  
 www.sesslach.de

**Tourist-Information Neustadt bei Coburg**  
 Bahnhofstraße 22, 96465 Neustadt b. Coburg  
 Telefon: + 49 (0) 9568 81139  
 tourist@neustadt-bei-coburg.de  
 www.neustadt-bei-coburg.de

**Service-Punkt Dörfles-Esbach**  
 Linden Drogerie  
 Neustadter Straße 18, 96487 Dörfles-Esbach  
 Telefon: + 49 (0) 9561 62186

**Bad Rodach und Umgebung**  
**Gästeinformation Bad Rodach**  
 Schlossplatz 5, 96476 Bad Rodach  
 Telefon: + 49 (0) 9564 1550  
 gaesteinfo@bad-rodach.de  
 www.bad-rodach.de

**Initiative Rodachtal Ummerstadt**  
 Marktstraße 33, 98663 Ummerstadt  
 Telefon: + 49 (0) 36871 30317  
 post@initiative-rodachtal.de  
 www.initiative-rodachtal.de

**Touristinformation Stadt Heldburg**  
 Hauptstraße 4, 98663 Heldburg  
 Telefon: + 49 (0) 36871 20159  
 info@stadt-heldburg.de  
 www.stadt-heldburg.de

**Tourist-Information Hildburghausen**  
 Markt 25, 98646 Hildburghausen  
 Telefon: + 49 (0) 3685 774184  
 tourist-info@hildburghausen.de  
 www.hildburghausen.de

**Gästeinformation Straufhain**  
 Obere Marktstraße 3, 98646 Straufhain  
 Telefon: + 49 (0) 36875 657921  
 gaesteinfo@gemeinde-straufhain.de  
 www.gemeinde-straufhain.de

**Rennsteig**  
**Tourist-Information Lauscha**  
 Straße des Friedens 46, 98724 Lauscha  
 Telefon: + 49 (0) 36702 22944  
 touristinfo@lauscha.de  
 www.lauscha.de

**Tourist-Information Steinach**  
 Dr.-Max-Volk-Straße 21, 96523 Steinach  
 Telefon: + 49 (0) 36762 34813  
 tourismus.info@steinach-thueringen.de  
 www.steinach-thueringen.de

**Reise- & Freizeit-Information Neuhaus/Rwg.**  
 Bahnhofstr. 10, 98724 Neuhaus am Rennweg  
 Telefon: + 49 (0) 3679 7890438  
 info@rennsteig.reise  
 www.neuhaus-am-rennweg.de

**Naturparkinformationszentrum Spechtsbrunn**  
 Am Rennsteig 1, 96515 Sonneberg  
 Telefon: + 49 (0) 36703 300308  
 niz\_spechtsbrunn@hotmail.com  
 www.sonneberg-tourismus.de

**Tourist-Information Masserberg**  
 Hauptstraße 37, 98666 Masserberg  
 Telefon: + 49 (0) 36870 57015  
 info@masserberg.de  
 www.masserberg.de

**Tourist-Information Eisfeld**  
 Marktplatz 2, 98673 Eisfeld  
 Telefon: + 49 (0) 3686 300308  
 touristinfo@stadt-eisfeld.de  
 www.blessberg-region.de


**Sonneberg und Umgebung**  
**Tourist-Information Sonneberg**  
 Bahnhofsplatz 3, 96515 Sonneberg  
 Telefon: + 49 (0) 3675 702711  
 tourismus@stadt-son.de  
 www.sonneberg-tourismus.de

**Tourist-Information „Schaumberger Land“**  
 Am Bahnhof 1A, 96528 Schalkau  
 Telefon: +49 (0) 36766 82234  
 info@schaumberger-land.de  
 www.schaumberger-land.de

## Impressum

Fotografie ©: Andreas Martin | BikeArena Sonneberg, Anne Schüßler | Thüringer Tourismus GmbH, Bisabicho | Instagram, Chon078 | stock.adobe.com, Dr. Otmar Fugmann, Fred Lindmoser, Guido Werner | Thüringer Tourismus GmbH, Hagen Lehmann, Henning Rosenbusch, Henry Czauderna, Henry Czauderna | stock.adobe.com, Jahreis, Joachim Negwer | Thüringer Tourismus GmbH, Kevin Voigt | Regionalverband Thüringer Wald, Lars Schneider | Schneider Outdoor Visions | Thüringer Tourismus GmbH, Mantaraya | stock.adobe.com, Martin Kirchner | Thüringer Tourismus GmbH, Median Klinik Bad Colberg, Museum der deutschen Spielzeugindustrie Neustadt bei Coburg, Rainer Bräbe, Sebastian Buff, Stadt Heldburg, Stadt Steinach, Stadtwerke Neustadt bei Coburg, Steffi Rebhan, Thüringer Tourismus GmbH, Udo Bernhart | Thüringer Tourismus GmbH, Val Thoermer | stock.adobe.com, Tourismusregion Coburg.Rennsteig e.V. und dessen Partner.  
 Gestaltung: Tourismusregion Coburg.Rennsteig e.V., Die Kartenausschnitte werden freundlich zur Verfügung gestellt von www.openstreetmap.org und verwendet unter Einhaltung der Lizenzbedingungen  
 Herausgeber: Tourismusregion Coburg.Rennsteig, Lauterer Straße 60, 96450 Coburg, Vereinsregister Coburg VR 200 384, Geschäftsführer: Dr. Jörg Steinhardt, Vorsitzender: Landrat Sebastian Straubel  
 Alle Angaben trotz sorgfältiger Prüfung ohne Gewähr. Für Änderungen, Irrtümer, Satz- und Druckfehler wird keine Haftung übernommen. 1. Auflage: 20.000 Stück.



A photograph of a forest with tall trees and a tree stump in the foreground. The scene is filled with green foliage and sunlight filtering through the canopy. The text is overlaid on the bottom right of the image.

**Tourismusregion Coburg.Rennsteig e. V.**  
**Lauterer Straße 60**  
**96450 Coburg**  
**Telefon +49 (0) 9561 7334700**  
**Telefax +49 (0) 9561 7334709**  
**info@coburg-rennsteig.de**  
**www.coburg-rennsteig.de**