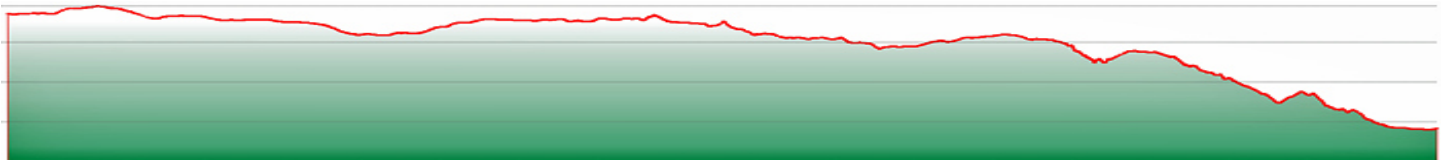




6-Kuppen-Steig / Teil 1

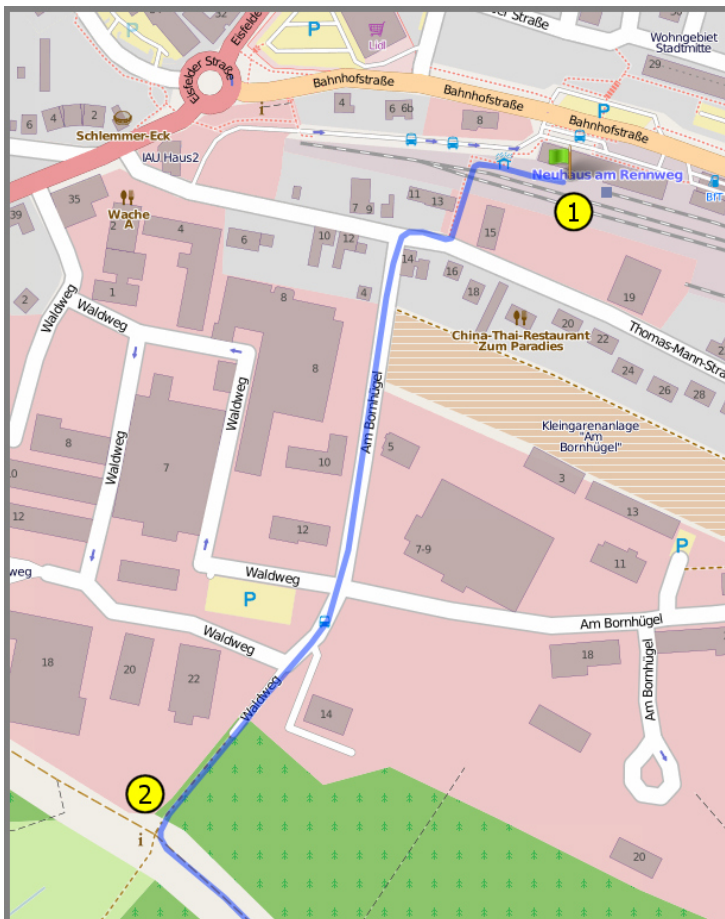
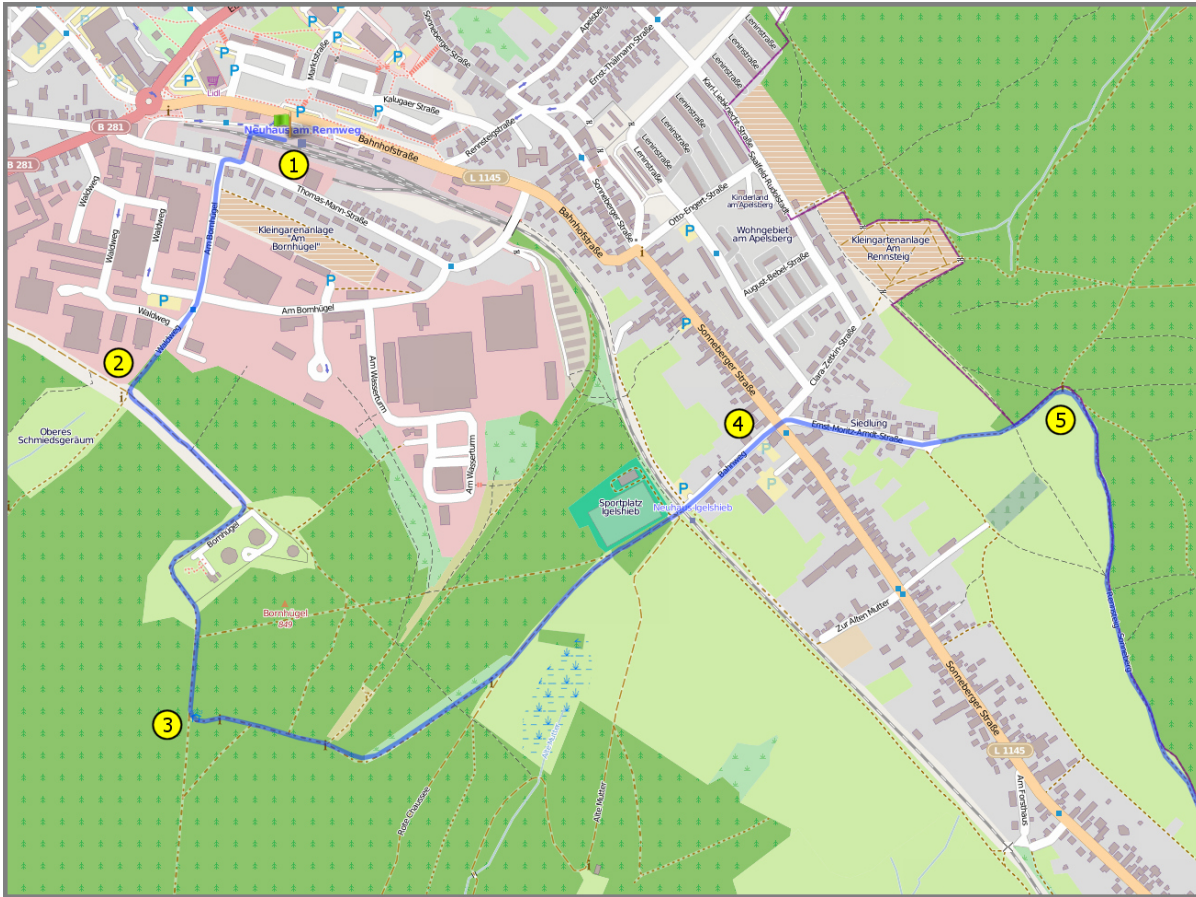
**Anreise**

Mit dem Auto oder der Südthüringenbahn fahren Sie zum Tourstart. Nach der Wanderung kommen Sie mit der Bahn bequem von Steinach zurück nach Neuhaus.

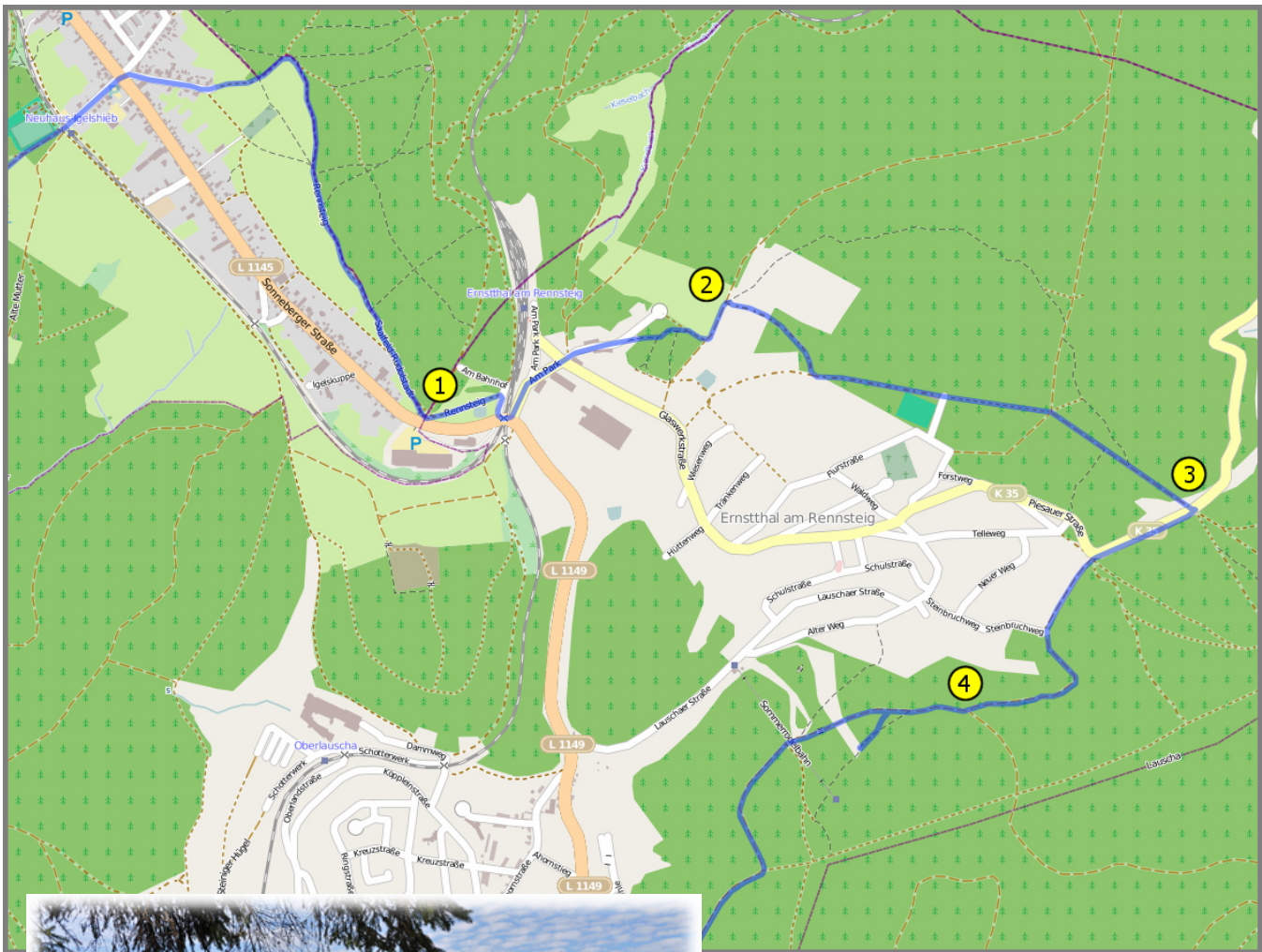
Erleben Sie den ersten Teil des 37 Kilometer langen Qualitätswanderweges "6-Kuppen-Steig". Auf dem Abschnitt zwischen Neuhaus am Rennweg und Steinach erleben Sie ein Stück Rennsteig, genießen wunderbare Aussichten über das Thüringer Schiefergebirge, können einen Abstecher in die Glasbläserstadt Lauscha machen, in der "Bergmannsklause" gemütlich einkehren, das Deutsche Schiefermuseum in Steinach besuchen und Vieles mehr.

Unterwegs gibt es zahlreiche schöne Plätze zum Ausruhen und für ein Picknick. Nehmen Sie also Verpflegung, etwas zum Naschen und zum Spielen mit und erleben mit ihren Jüngsten einen schönen Tag in der Natur.

Und wenn Ihnen die Tour zu lang wird, können Sie auch auf halber Strecke hinunter nach Lauscha und die Heimfahrt antreten.



- 1** Tourstart am Bahnhof Neuhaus
Nutzen Sie den Bahnübergang, biegen kurz nach rechts und dann nach links in die Straße "Am Bornhügel" und gelangen über den "Waldweg" auf den "6-Kuppen-Steig"
- 2** 0,5 km - Sie biegen links ab und befinden sich nun auf dem "6-Kuppen-Steig" in Richtung Steinach. Nach wenigen Metern rechts weg und an der Wetterwarte (Turm) vorbei.
- 3** 1,2 km - Sie biegen hier links ab, folgen dem Hauptweg, kommen am Sportplatz vorbei, überqueren die Bahnlinie und sind wieder in Neuhaus.
- 4** 2,4 km - Überqueren Sie die Hauptstraße und biegen dann halb rechts in die "Ernst-Moritz-Arndt Straße". Am Ortsausgang geradeaus weiter.
- 5** 2,9 km - Halten Sie sich rechts und gehen immer am Waldrand entlang. Genießen Sie den Blick Richtung Neuhaus.

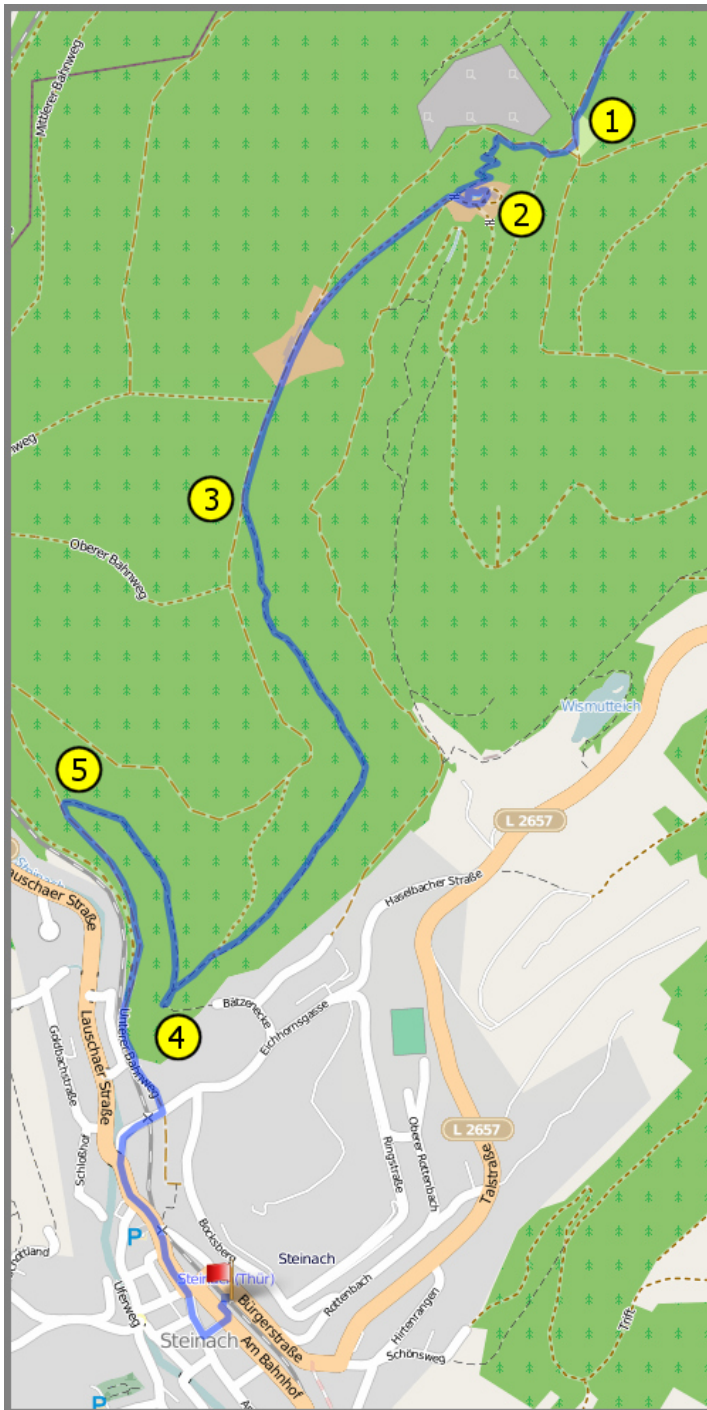


- 1** 4,0 km - An der Hauptstraße angekommen, biegen Sie links ab, überqueren die Bahnlinie, halten sich wieder links und kurz darauf rechts. Geradeaus weiter in die "Rennsteigstraße".
- 2** 5,1 km - Folgen Sie hier nicht weiter dem Rennsteig sondern nehmen den Weg ganz rechts. Am nächsten Abzweig links halten, am Sportplatz vorbei und immer weiter geradeaus.
- 3** 6,7 km - Überqueren Sie die Hauptstraße, biegen nach rechts und laufen ein Stück parallel zur Straße. Folgen Sie dann dem Hauptweg und genießen den Blick Richtung Ernstthal.
- 4** 7,7 km - Geradeaus weiter. Nach etwa 200 Metern können Sie einen kurzen Abstecher nach links - hinauf zum "Mond" - machen. Folgen Sie anschließend immer dem Hauptweg, halten sich im Zweifelsfalle immer rechts.



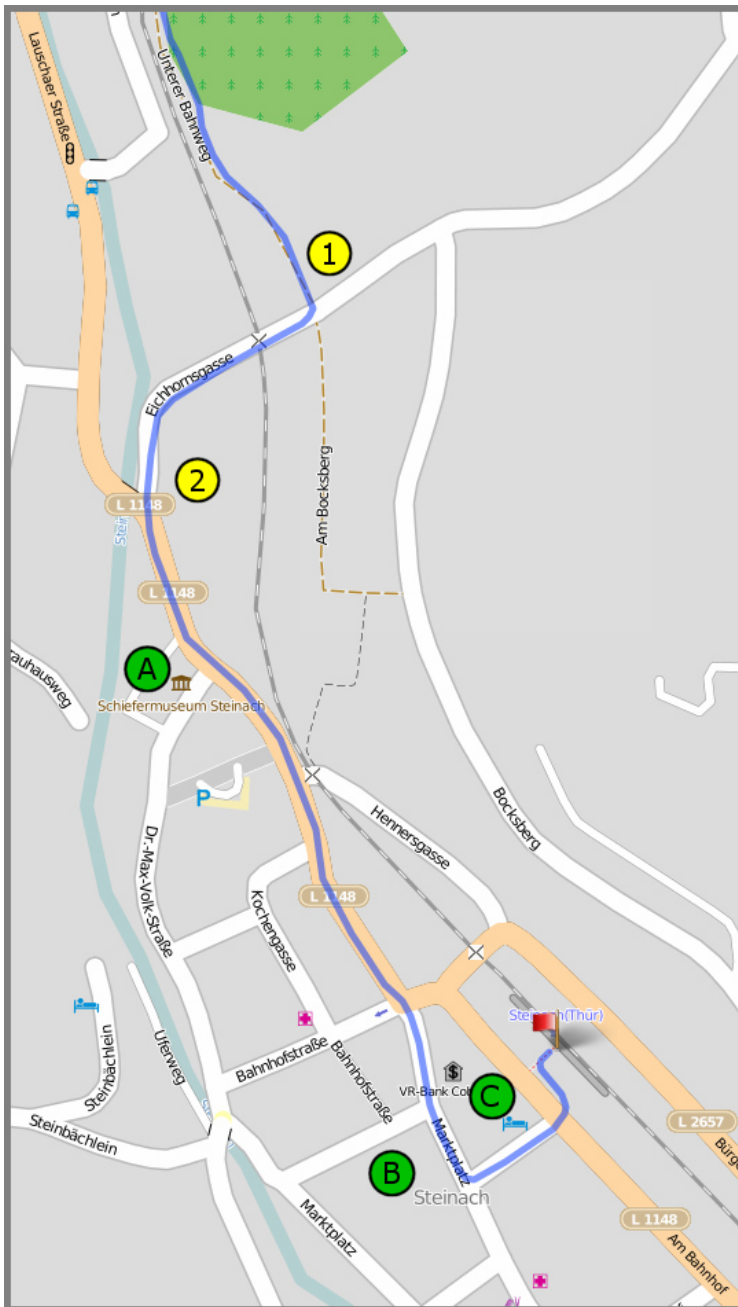
- 1** 9,9 km - Nehmen Sie den rechten Hauptweg und halten sich auch am Sportplatz rechts. So kommen Sie an der Lauschaer Skisprungschanze vorbei.
- 2** 10,5 km - Nach einer Rast mit herrlichem Blick nach Lauscha, wandern Sie weiter und biegen am nächsten Hauptweg rechts ab.
- 3** 10,9 km - Von hier aus können Sie hinunter nach Lauscha (als Abstecher oder um die Tour vorzeitig zu beenden) oder Sie wandern weiter auf dem Hauptweg entlang vom Waldrand.
- 4** 11,5 km - Geradeaus weiter dem Hauptweg Richtung Steinach / "Bergmannsklause" folgen.





- 1** 13,2 km - Dem Hauptweg nach rechts folgen. Es geht leicht bergab und nach wenigen Metern geht es links über einen kurzen "Serpentinenweg" hinunter zur "Bergmannsklause".
- 2** 13,7 km - Nach einer gemütlichen Einkehr verlassen Sie die "Bergmannsklause" und wandern geradeaus bergauf. Oben angekommen, geradeaus weiter an der "Sockenalme" (verlassenes Anwesen) vorbei.
- 3** 14,6 km - Hier den Hauptweg verlassen, links hinunter und immer dem Weg folgen.
- 4** 15,9 km - Machen Sie hier einen kurzen Abstecher nach links und genießen den Blick vom "Felsenhäuschen" hoch über Steinach. Anschließend folgen Sie weiter dem "6-Kuppen-Steig".
- 5** 16,5 km - Am Hauptweg angekommen, biegen Sie nach links und wandern oberhalb der Bahnlinie nach Steinach.





1 17,2 km - In Steinach angekommen, rechts abbiegen und auf der "Eichhornsgasse" bergab bis zur Hauptstraße.

2 17,4 km - An der Hauptstraße nach links. Vorbei an "Schiefermuseum" (A), Marktplatz (B) und Sporthotel "outdoor inn" (C) geht es zum Bahnhof.

Gasthof & Pension "Bergmannsklause"

Tel. 036762-34888



Die Tour
auf GPSies



Brauereigasthof Anker Bräu

in Steinach

Tel. 036762-31251

Sporthotel "outdoor inn"

in Steinach

Tel. 036762-299970



Touristinformation Neuhaus

Tel. 03679-722061



Touristinformation Steinach

Tel. 036762-34813