




## Frankenwald-Tour

82 km  
936 Höhenmeter

Schwierigkeitsgrad  
  
 leicht schwer

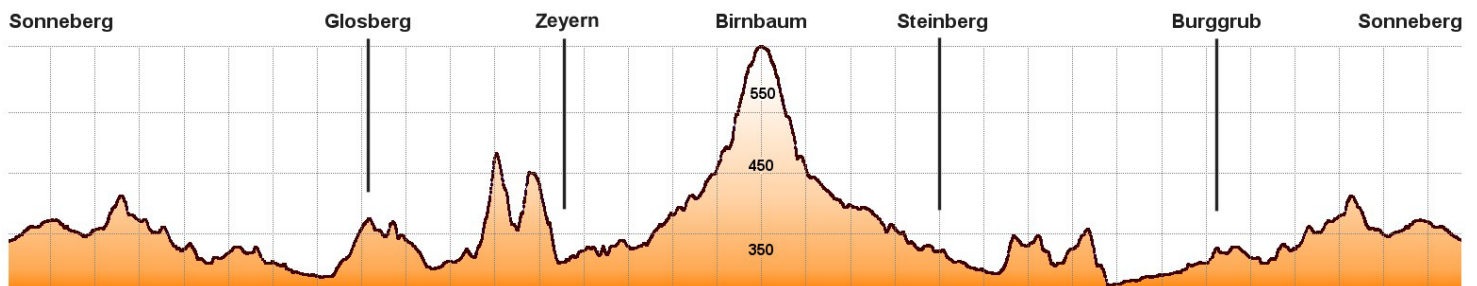
*Diese Tour führt Sie in den Frankenwald, durch schmutzige Orte und ruhige Natur zum Genießen und Entspannen, stellt aber auch hohe Anforderung an Kondition und Ausdauer.*

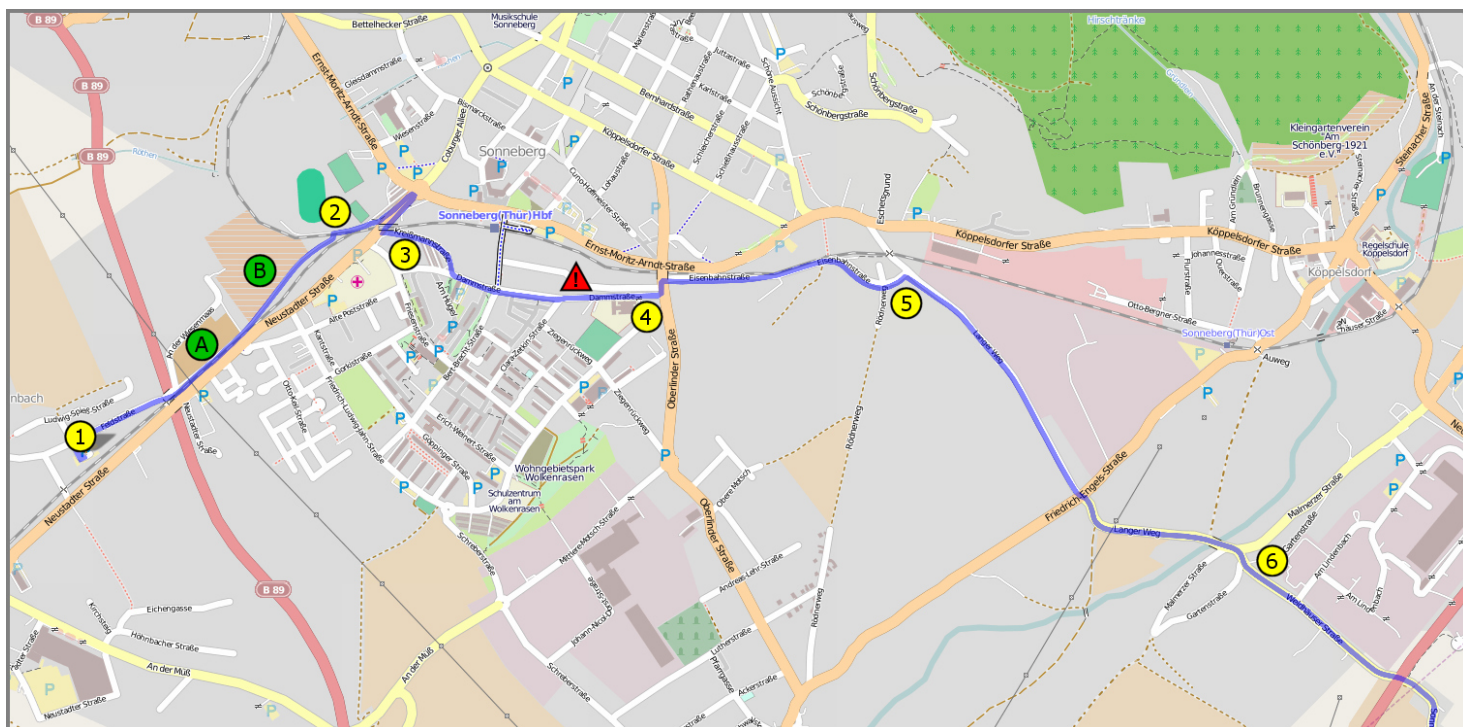
*Eine echte Herausforderung ist der zirka 7 Kilometer lange Anstieg von Steinwiesen nach Birnbaum. Belohnt wird diese Mühe mit einer herrlichen Aussicht in Birnbaum, einem typischen Rundangerdorf und der höchste Punkt dieser Tour.*



*Was dann folgt ist eine einmalige, über 11 Kilometer lange Abfahrt durch ein absolut ruhiges Tal des Frankenwaldes, vorbei an Wilhelmsthal mit seiner beeindruckenden Kirche St. Josef bis nach Steinberg.*

*Nach einem Abstecher zur Festung Rosenberg, geht es schließlich zurück nach Sonneberg. Leider bietet diese Tour keine Ausstiegsmöglichkeiten. Wenn Sie sich die gesamte Tour nicht zutrauen und trotzdem den vielleicht schönsten (aber auch anstrengendsten) Teil der Tour erleben möchten, dann packen Sie die Räder aufs Auto und verlegen Sie Start und Ziel nach Steinberg.*





**1** Kilometer **0,0**

*Start und Ziel: Hönbach, Parkplatz Ecke "Feldstraße" / "Max-Barnicol-Straße"  
Vom Parkplatz kommend, biegen Sie nach rechts ab und radeln auf der "Feldstraße" immer geradeaus, vorbei an der Gärtnerei (A) und Kleingärten (B).*

**2** Kilometer **1,1**

*Überqueren Sie die Bahnstrecke und halten sich rechts. Vorbei am Tennisplatz und unmittelbar danach rechts hinter den Garagen nach unten zum Kreisverkehr. Überqueren Sie die Straße und fahren nach rechts (Richtung Krankenhaus).*

km-Stand

**3** Kilometer **1,6**

*Unmittelbar nach Unterquerung der Eisenbahnbrücke radeln Sie nach links in die "Kreismannstraße". An der "Dammstraße" angekommen, biegen Sie nach links ab.  
**ACHTUNG** - ab Kilometer 2,2 fahren (schieben) Sie kurz entgegen der Einbahnstraße.*

km-Stand

**4** Kilometer **2,5**

*Am Ende der "Dammstraße" fahren Sie kurz nach links und biegen vor der Brücke (über die Bahnlinie) gleich wieder nach rechts in die "Eisenbahnstraße" ab.*

km-Stand

**5** Kilometer **3,4**


*Sie stoßen auf die Straße "Langer Weg". Biegen Sie nach rechts ab. Bei Kilometer 4,2 überqueren Sie die "Friedrich-Engels-Straße" und fahren weiter geradeaus.*

km-Stand

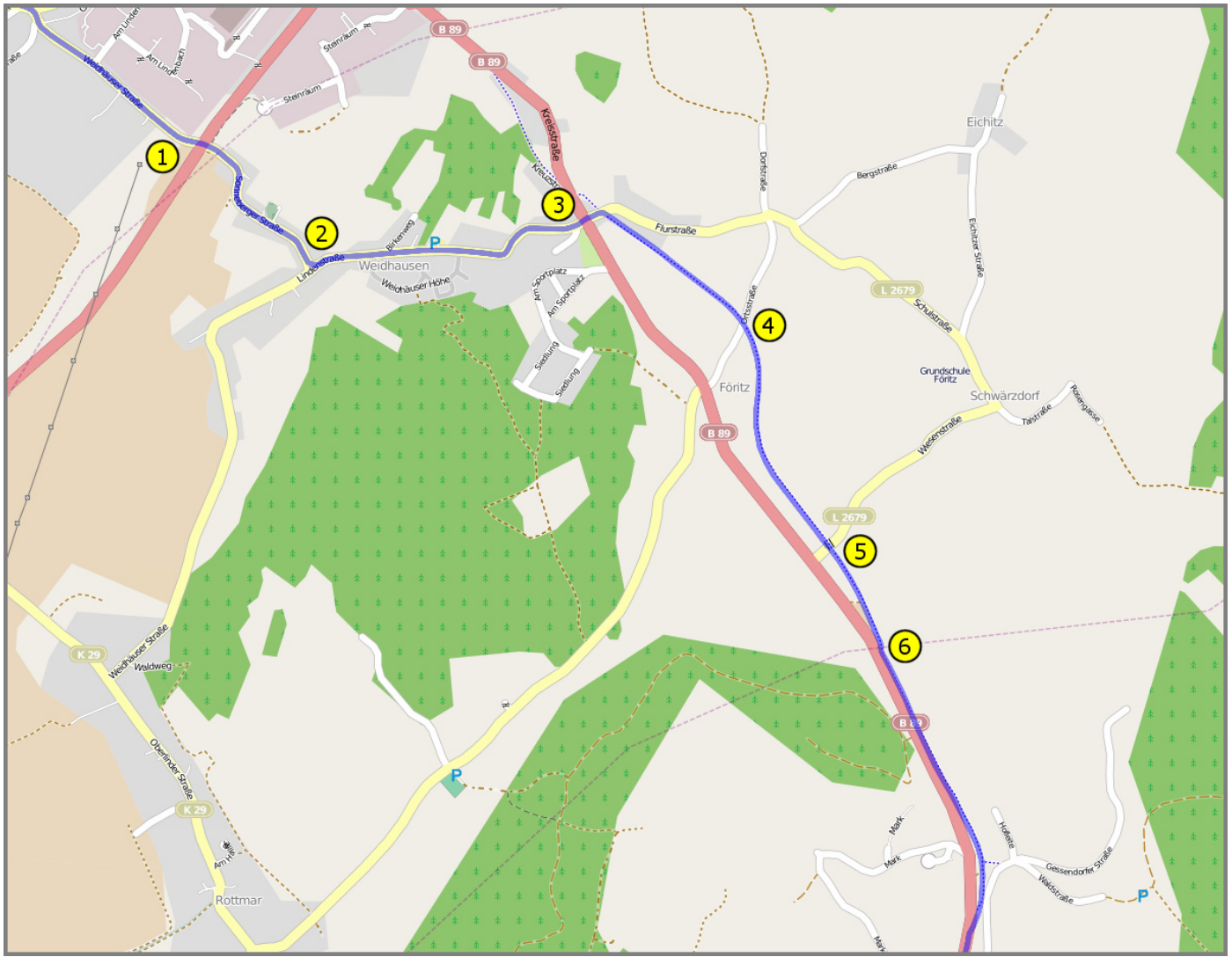
**6** Kilometer **4,8**

*Kurz nach der Brücke über die Steinach halten Sie sich halbrechts (es geht leicht bergauf) und radeln über die "Weidhäuser Straße" Richtung Weidhausen.*

km-Stand

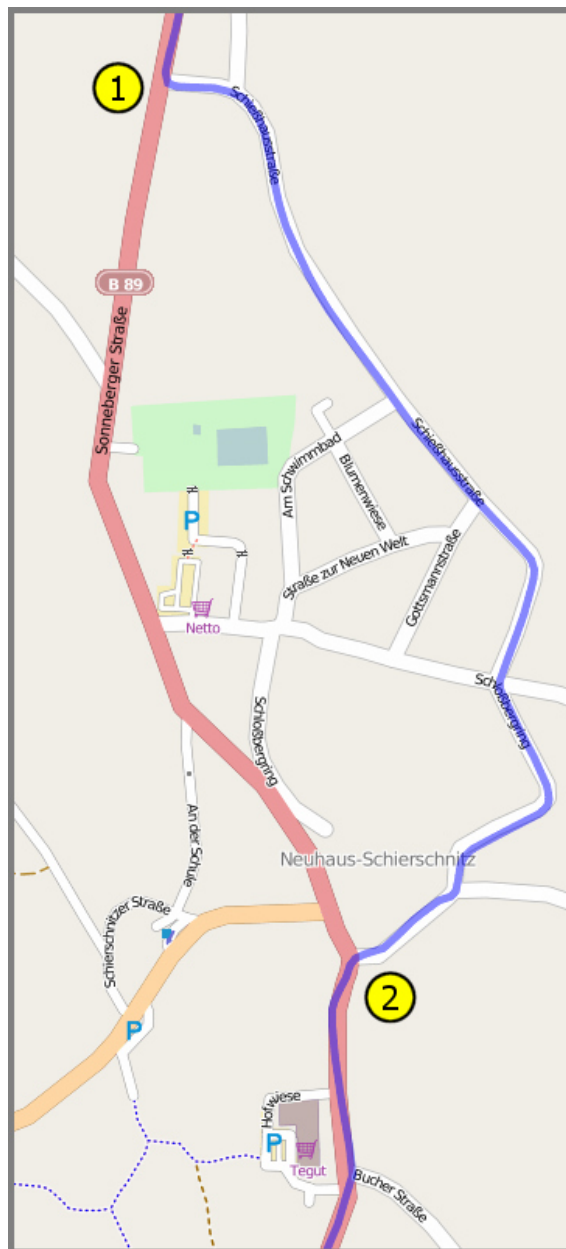
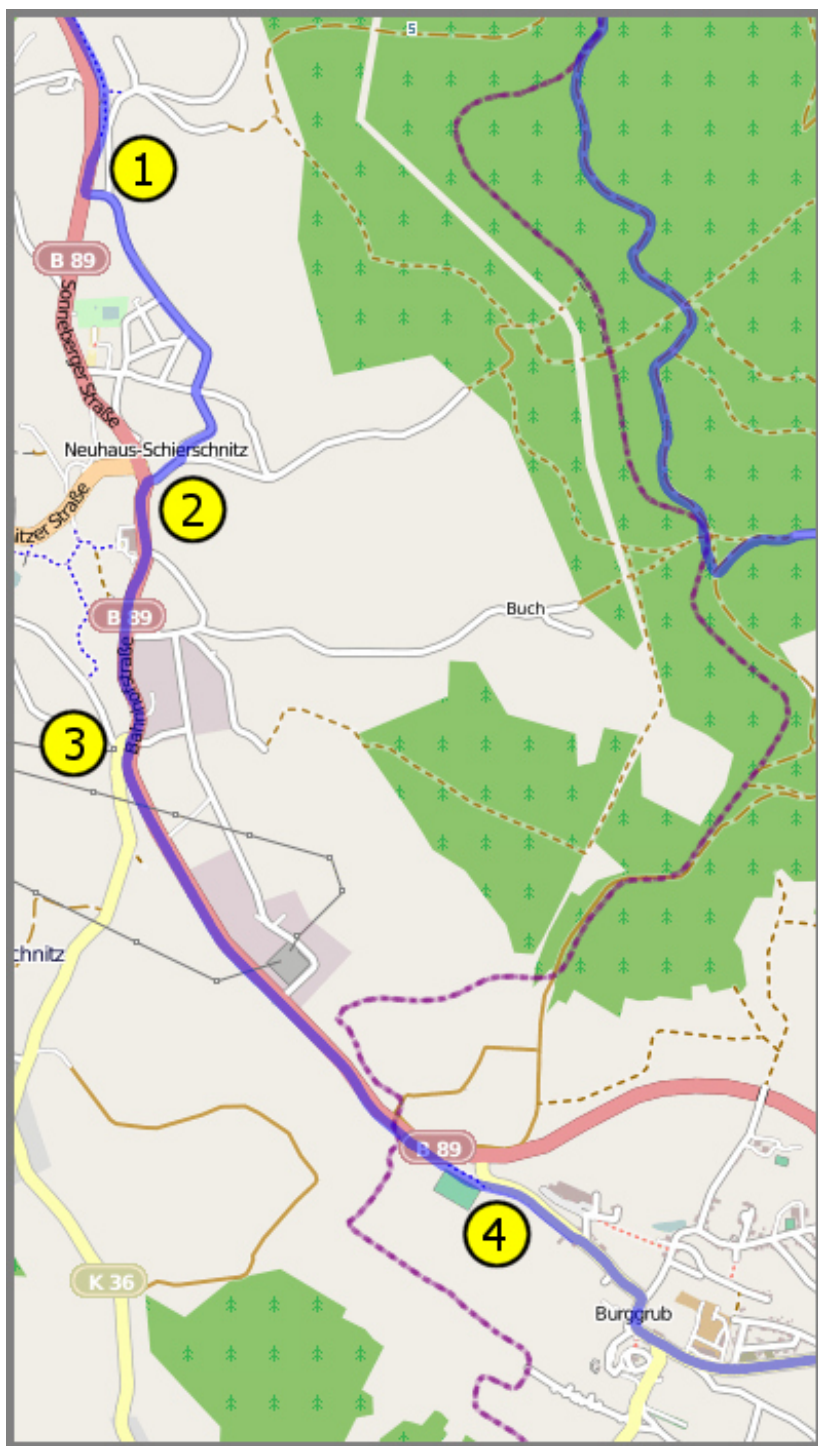


*Sagt die Nachbarin spöttisch zu Frau Meier:  
„Sie wissen schon, daß Ihr Mann Sie betrügt!“ Frau Meier winkt ab: „Natürlich!  
Ich weiß mit wem, ich weiß wann und ich weiß wo. Ich weiß bloß nicht mit was!“*

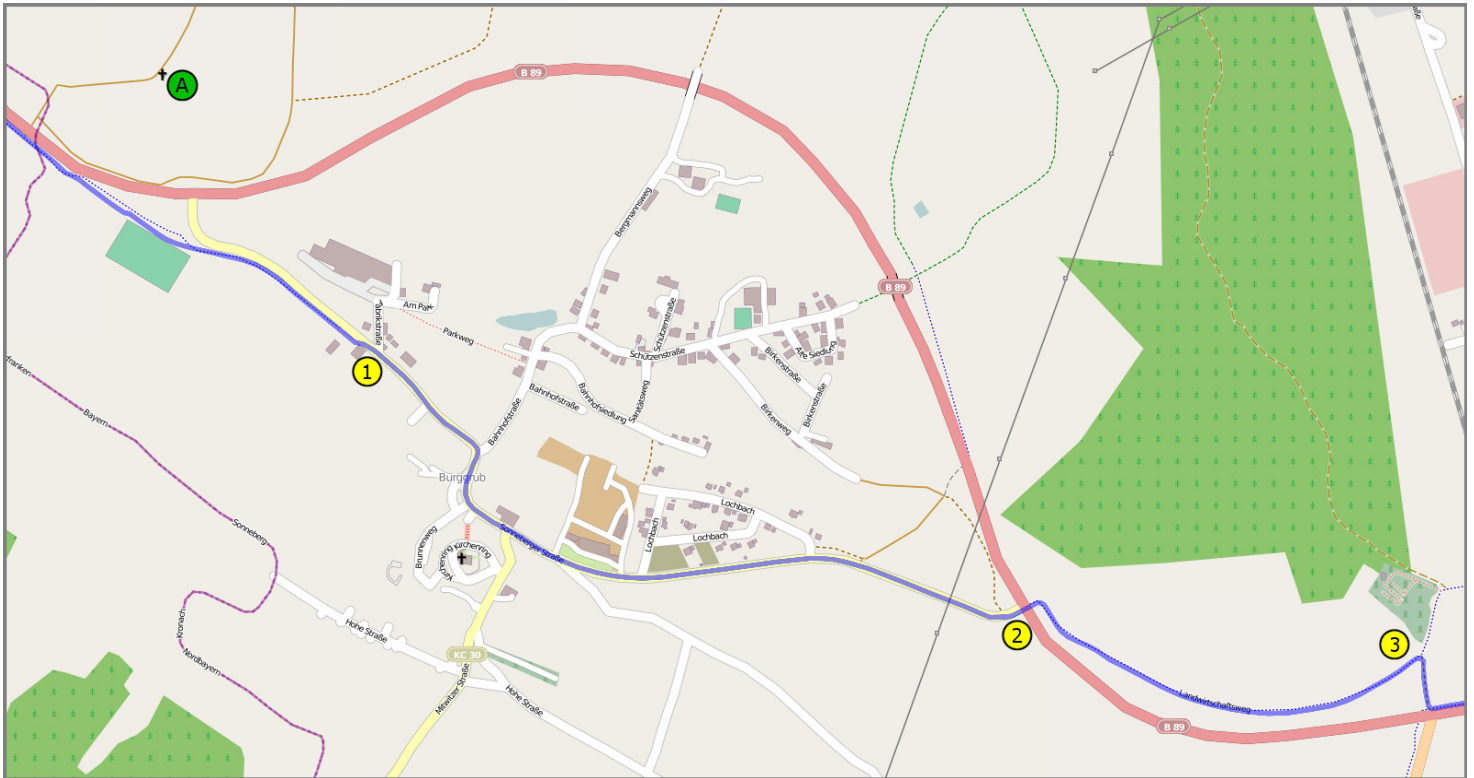


- |          |                          |   |          |
|----------|--------------------------|---|----------|
| <b>1</b> | <b>Kilometer<br/>5,4</b> | <i>Ampelkreuzung. Überqueren Sie die Ortsumgebung von Sonneberg und radelgeradeaus weiter. Es folgt ein kurzer aber relativ steiler Anstieg.</i>  | km-Stand |
| <b>2</b> | <b>Kilometer<br/>6,0</b> | <i>Am Ende des Anstiegs stoßen Sie auf die "Lindenstraße". Biegen Sie nach links ab. Noch einmal geht es leicht bergauf, bevor Sie über eine steile Abfahrt hinunter zur B89 ("Kreisstraße") kommen.</i>            | km-Stand |
| <b>3</b> | <b>Kilometer<br/>6,8</b> | <i>Überqueren Sie die "Kreisstraße" (B89) und biegen Sie unmittelbar danach rechts auf den Radweg ab. Dieser - im Jahr 2010 neu gebaut - führt auf einer ehemaligen Bahnstrecke Richtung Neuhaus-Schierschnitz.</i> | km-Stand |
| <b>4</b> | <b>Kilometer<br/>7,4</b> | <i>Überqueren Sie die "Ortsstraße" und radeln Sie weiter geradeaus auf dem Radweg.</i>  | km-Stand |
| <b>5</b> | <b>Kilometer<br/>8,1</b> | <i>Sie fahren über die alte Eisenbahnbrücke und überqueren so die "Wiesenstraße", die nach Schwärzdorf führt.</i>   | km-Stand |
| <b>6</b> | <b>Kilometer<br/>8,5</b> | <i>Sie erreichen die B89, radeln aber nicht auf der Straße sondern auf dem Radweg links der Straße weiter nach Neuhaus-Schierschnitz.</i>   | km-Stand |

*Brigitte füllt ein Kreuzworträtsel aus. „Lebensende, mit drei Buchstaben ...“, murmelt sie vor sich hin. Der Vater versucht zu helfen: „Ehe.“*



- |          |                          |  |          |
|----------|--------------------------|--|----------|
| <b>1</b> | Kilometer<br><b>9,5</b>  | <i>Vom Radweg kommend, fahren Sie am Ortseingang von Neuhaus-Schierschnitz wenige Meter auf der B89 und biegen dann links ab (leicht bergab, Hotel). Fahren Sie auf der "Schießhausstraße", überqueren die Kreuzung und radeln auf dem "Schloßberggring" bergab.</i> | km-Stand |
| <b>2</b> | Kilometer<br><b>10,6</b> | <i>Von der "Minnstraße" kommend stoßen Sie wieder auf die B89. Biegen Sie nach links ab und fahren auf der Hauptstraße Richtung Kronach durch Neuhaus-Schierschnitz.</i>   | km-Stand |
| <b>3</b> | Kilometer<br><b>11,5</b> | <i>Kurz nach der Tankstelle kommen Sie zum Abzweig nach Lindenberg. Überqueren Sie diesen und radeln weiter geradeaus auf dem Radweg rechts der B89.</i>   | km-Stand |
| <b>4</b> | Kilometer<br><b>13,2</b> | <i>Bleiben Sie auf dem Radweg, fahren am Sportplatz vorbei und hinein nach Burggrub.</i>   | km-Stand |



**1** Kilometer **13,4**

Kurz vor Burggrub kommen Sie an der "Grenz- und Friedenskapelle" (A) vorbei. Am Ortseingang von Burggrub endet der Radweg, fahren Sie nun auf der Straße durch den Ort.

km-Stand

**2** Kilometer **14,7**

Überqueren Sie die Ortsumfahrung von Burggrub (B89) und radeln auf dem Radweg nach rechts.

km-Stand

**3** Kilometer **15,4**

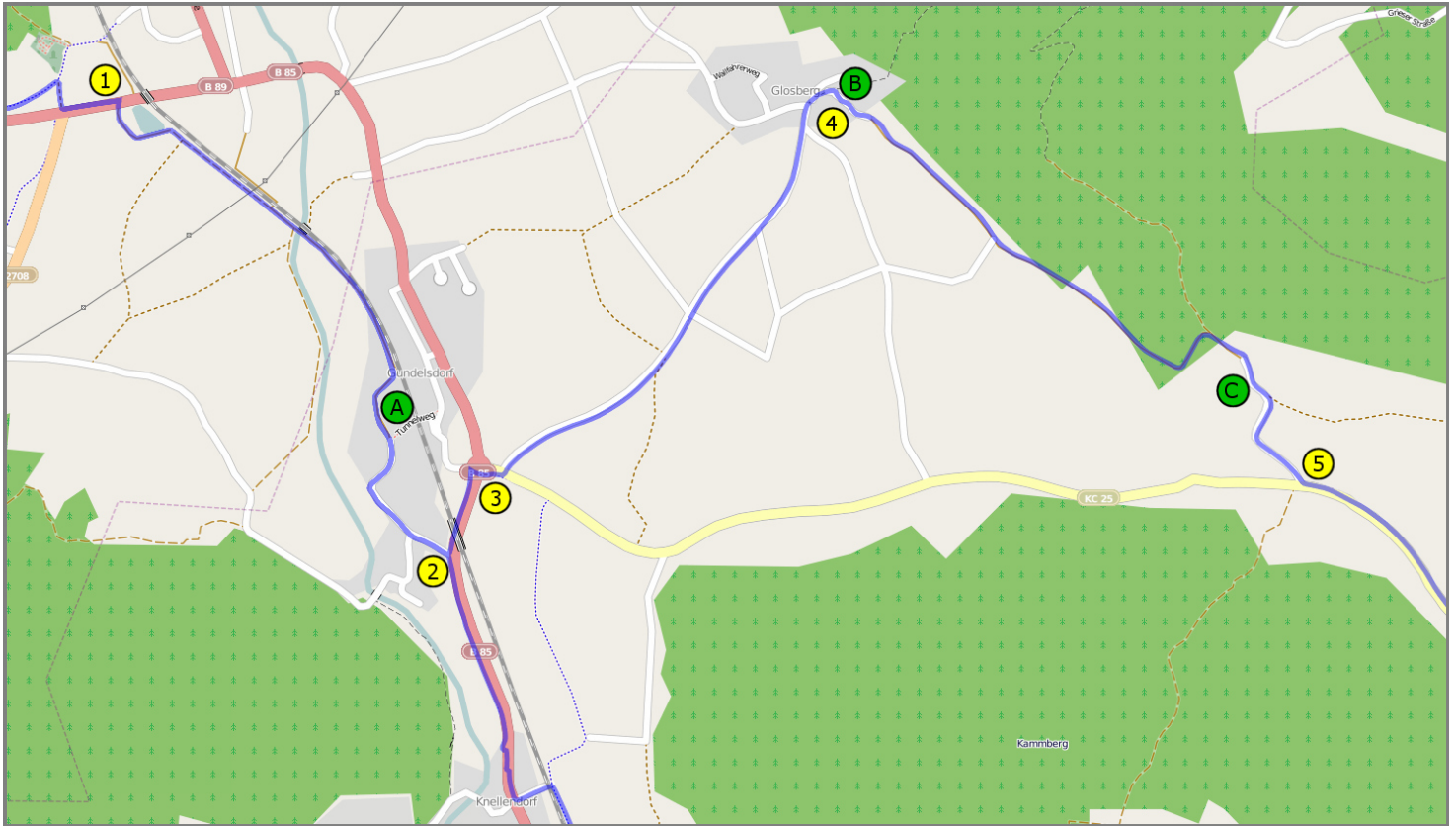
Fahren Sie rechts hinunter zur B89 und dann ein Stück auf dem Radweg längs der Straße.

km-Stand

*Ein schottisches Paar auf der Hochzeitsreise. Im Zugabteil packt der Bräutigam eine Schokolade aus, gibt der Braut ein Stückchen, nimmt sich auch eines, dann packt er die Tafel wieder ein. „Für wen ist der Rest?“ fragt die Frischvermählte. - „Na, wir werden doch wohl auch Kinder haben!“*



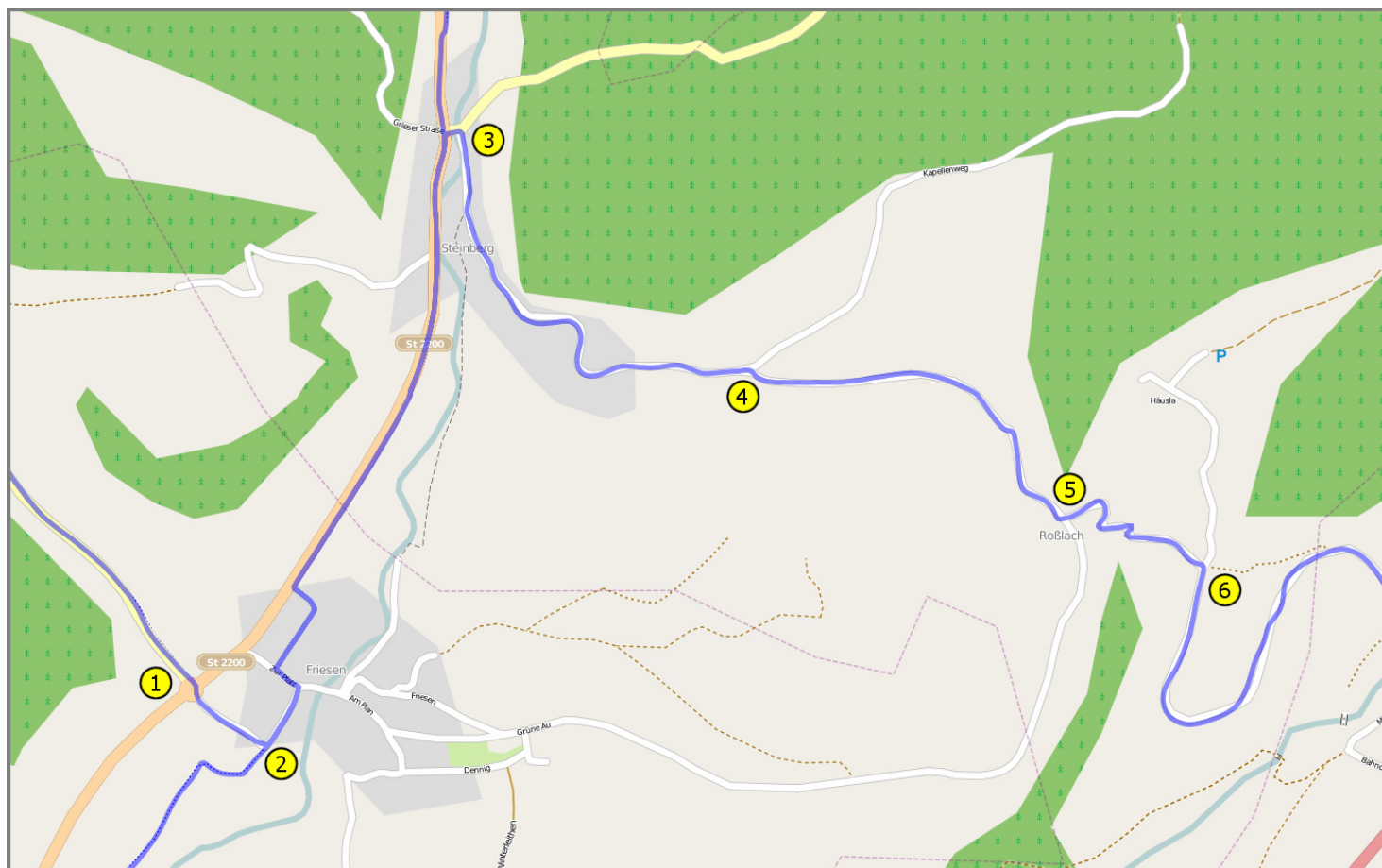
*„Dafür, daß Sie keine Schulbildung haben und recht ungebildet sind“, sagt der Richter zum Angeklagten, „wirken Sie doch recht intelligent.“ Erwidert der Ganove: „Danke schön, Herr Richter, leider kann ich Ihnen das Kompliment nicht zurückgeben, weil ich unter Eid stehe.“*



- |          |                          |   |          |
|----------|--------------------------|---|----------|
| <b>1</b> | Kilometer<br><b>15,7</b> | Überqueren Sie kurz vor der Eisenbahnbrücke die B89 und radeln dann auf dem Radweg rechts der Bahnlinie. Am Sportplatz (A) vorbei, halten Sie sich im Ort links und fahren vor zur Hauptstraße (B89). | km-Stand |
| <b>2</b> | Kilometer<br><b>17,7</b> | Biegen Sie nach links ab, unterqueren die Eisenbahnbrücke und fahren am Kreisel nach rechts. Kurz danach geht es links hoch nach Glosberg.  | km-Stand |
| <b>3</b> | Kilometer<br><b>18,0</b> | In Glosberg biegen Sie direkt vor der Kirche nach rechts ab und verlassen kurz danach den Ort.  | km-Stand |
| <b>4</b> | Kilometer<br><b>19,7</b> | Nach dem Reiterhof (C) halten Sie sich rechts und fahren hinunter zur Hauptstraße.  | km-Stand |
| <b>5</b> | Kilometer<br><b>21,9</b> | Biegen Sie nach links, nutzen den Radweg an der Straße und fahren hinunter nach Friesen.  | km-Stand |

Vater ist ziemlich böse: „Stimmt es, dass du deinen Lehrer einen Idioten genannt hast?“ - „Ja, aber er hat mich provoziert!“ - „Wie denn?“ - „Er hat mich gefragt, wofür ich ihn halten würde!“





**1** Kilometer **23,2** *Fahren Sie am Kreisel geradeaus (links vom Umspannwerk).*

km-Stand

**2** Kilometer **23,5** *Nach links in den Ort. An der Kreuzung nach links und dann gleich wieder rechts in die "Franz-Ott-Straße". Kurz darauf wieder links ("Flößerweg") und an der Straße nach rechts abbiegen. Auf dem Radweg an der Straße geht es nach Steinberg.*

km-Stand

**3** Kilometer **25,6** *Rechts abbiegen und gleich nach der Brücke wieder rechts in die "Hofwiese". Bleiben Sie dann auf der Hauptstraße ("Eichenbühl").*

km-Stand

**4** Kilometer **27,1** *Geradeaus weiter ("Kotschersgrund"), es geht bergab.*

km-Stand

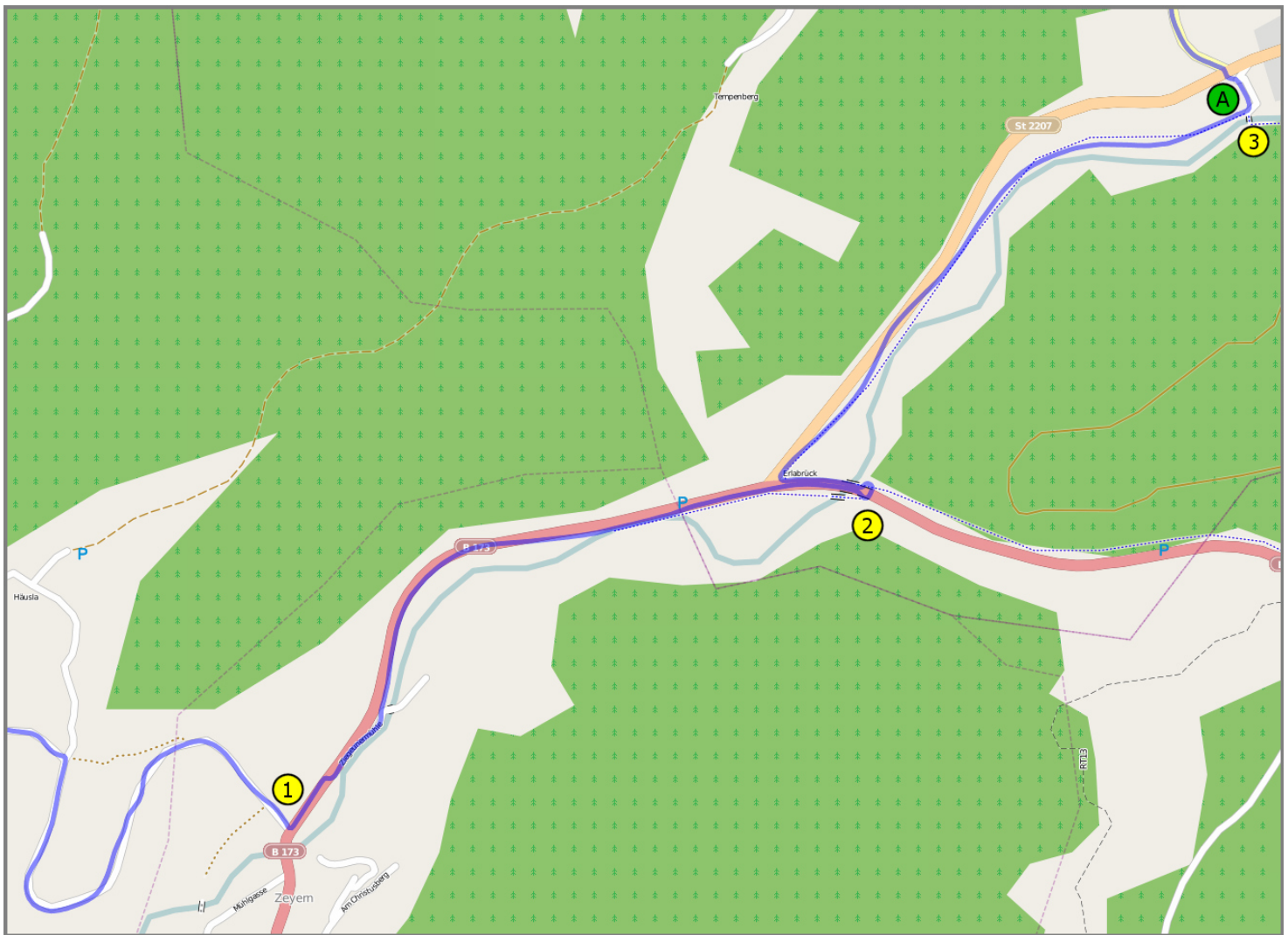
**5** Kilometer **28,3** *Links hoch (Anstieg) in die "Eichleite".*

km-Stand

**6** Kilometer **29,0** *Rechts abbiegen und die Abfahrt hinunter nach Zeyern genießen.*

km-Stand

*Brösel ist unter die Naturschützer gegangen. Im Kaufhaus wirft er einen prüfenden Blick auf das Etikett eines Anzugs. Strafund sieht er den Verkäufer an und sagt eisig: „Auweia, ich möchte ja nicht wissen, wie viele Polyester dafür wieder ihr Leben lassen mußten.“*



**1** Kilometer **30,6** Nach links abbiegen und kurzes Stück auf der B173 fahren. Am Ortsausgang rechts einbiegen und auf dem Radweg entlang der B173 weiter radeln.

km-Stand

**2** Kilometer **33,0** Durch die Unterführung und nach links zurück bis zur Kreuzung. An der Kreuzung rechts weg und auf dem Radweg nach Steinwiesen.

km-Stand

**3** Kilometer **35,4** Nach links zum Erlebnisbad Steinwiesen (A) und die Straße (St2207) gerade überqueren. Auf der Straße bergauf fahren.

km-Stand



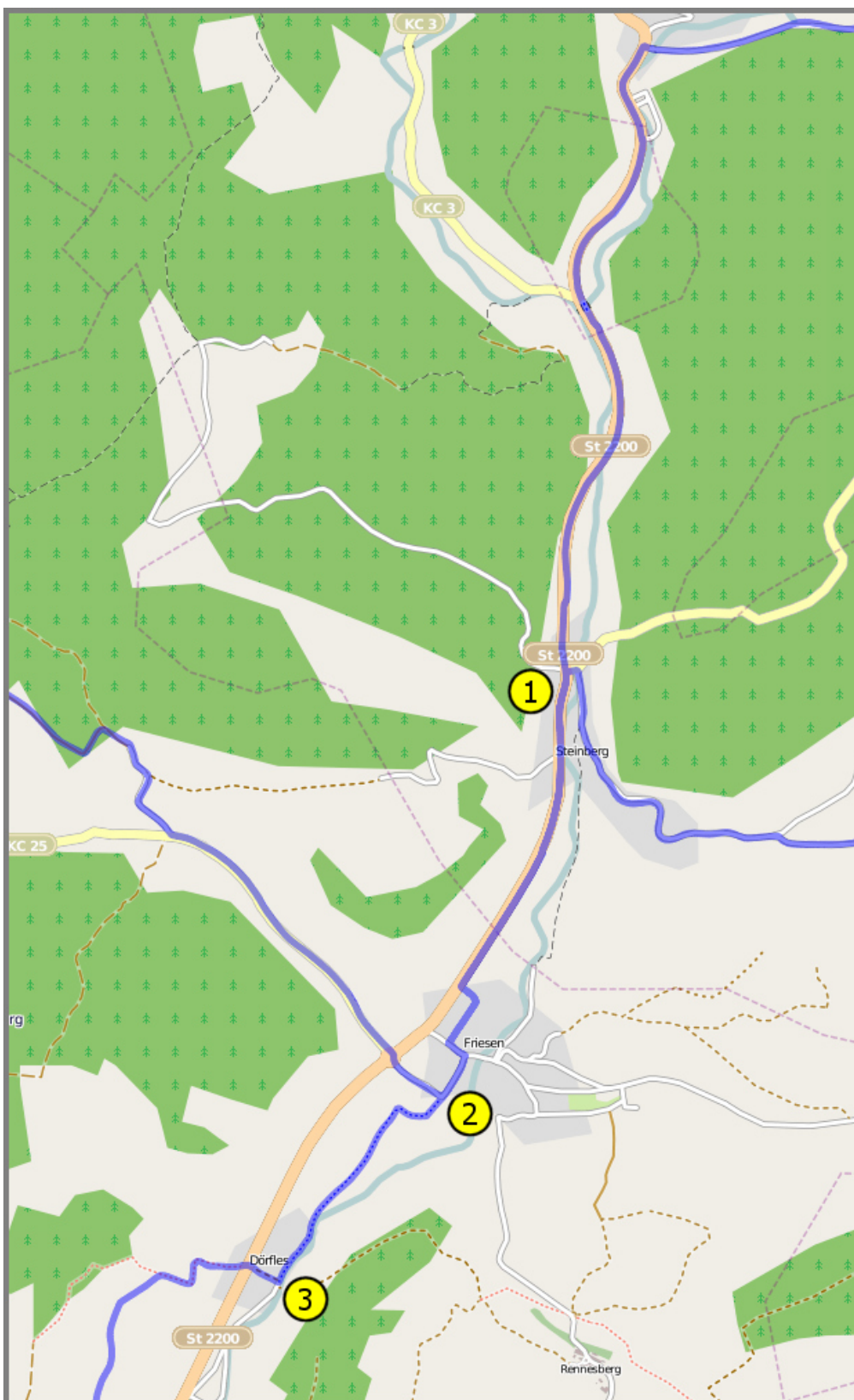
*Der flotte Heini fragt den Arzt: „Herr Doktor, ich kann nachts so schlecht schlafen. Haben Sie nicht eine nette Patientin, die an der gleichen Krankheit leidet?“*

*Der schwerkranke Firmeninhaber flüstert seiner Frau ins Ohr: „Was soll nur werden, wenn ich nicht mehr da bin?“ Beruhigend tätschelt ihm seine Frau die Fieberwange: „Jetzt stirb du erst mal - und dann sehen wir weiter!“*





- |          |                          |  |          |
|----------|--------------------------|--|----------|
| <b>1</b> | Kilometer<br><b>36,0</b> | <i>Rechts einbiegen und auf dem Radweg parallel zur Straße weiter radeln.</i>  | km-Stand |
| <b>2</b> | Kilometer<br><b>37,5</b> | <i>An der "Leitschmühle" rechtshalten und stetig bergauf nach Birnbaum.</i>  | km-Stand |
| <b>3</b> | Kilometer<br><b>41,5</b> | <i>Am Ortseingang von Birnbaum ist der höchste Punkt der Tour erreicht. Geradeaus in den Ort.</i>  | km-Stand |
| <b>4</b> | Kilometer<br><b>42,1</b> | <i>In Birnbaum rechts, dann links und an den Häusern wieder rechts halten. Schauen Sie sich den Tourverlauf am besten in Google Maps an.</i>                             | km-Stand |
| <b>5</b> | Kilometer<br><b>44,6</b> | <i>An der "Grümpelmühle" links halten und weiter talabwärts.</i>   | km-Stand |
| <b>6</b> | Kilometer<br><b>48,6</b> | <i>In Wilhelmsthal über die Brücke und an der Kreuzung links abbiegen (Richtung Steinberg / Kronach). Auf bzw. an der Straße (Radweg) entlang nach Steinberg fahren.</i> | km-Stand |



**1** Kilometer **51,6**

Von Steinberg nach Friesen die gleiche Strecke wie auf der Hinfahrt.

km-Stand

**2** Kilometer **53,7**

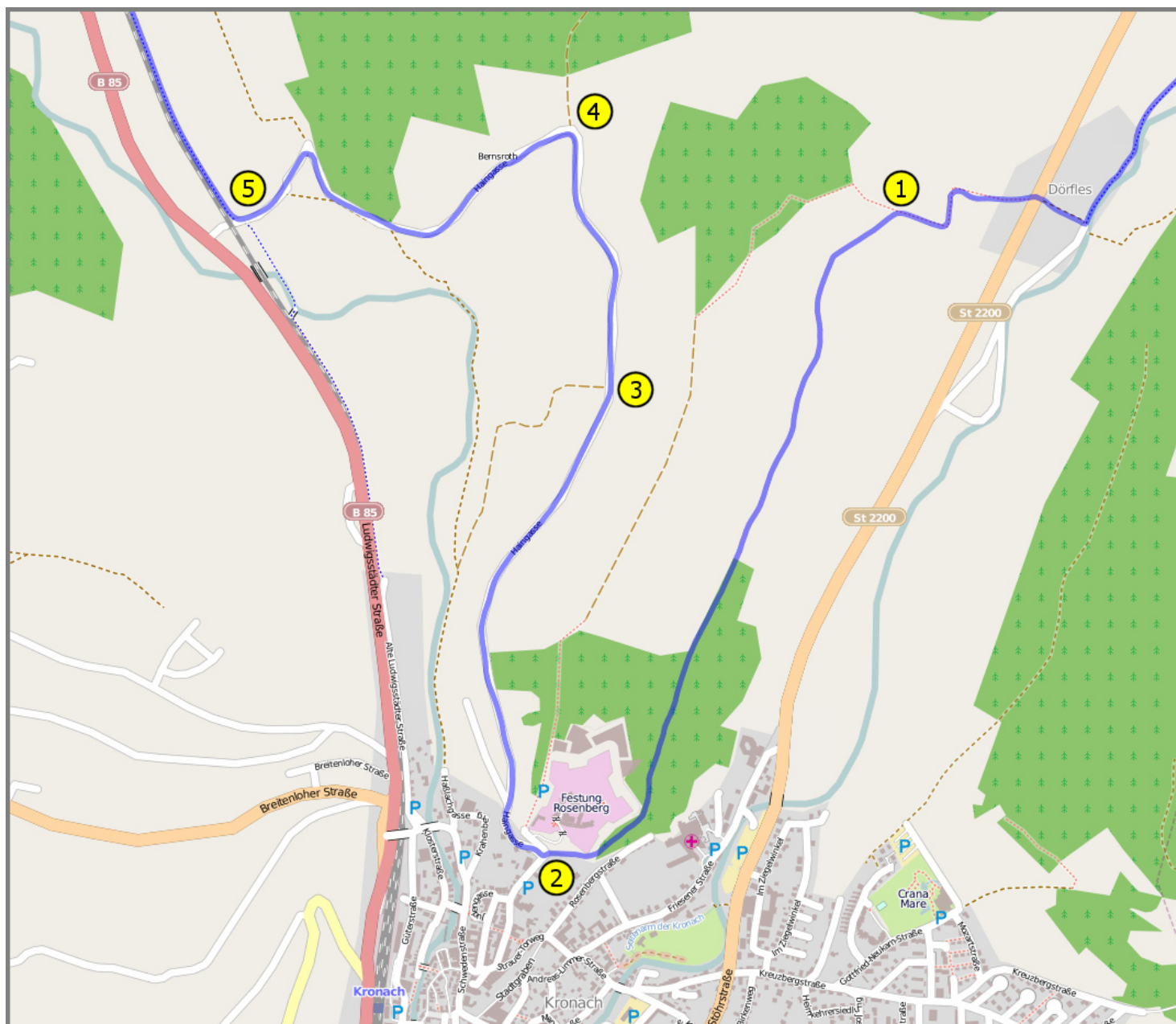
Kurz geradeaus, dann rechts und wieder links. Auf dem Radweg nach Dörfles fahren.

km-Stand

**3** Kilometer **54,8**

In Dörfles gleich nach dem ersten Haus rechts vor zur Straße. Die Straße (St 2200) überqueren und berghoch fahren.

km-Stand



**1** Kilometer **55,7**

Links halten (leicht bergab) und immer geradeaus zur Festung Rosenberg radeln.

km-Stand

**2** Kilometer **57,6**

Halten Sie sich unterhalb der Festung zweimal rechts und fahren die "Haingasse" entlang.

km-Stand

**3** Kilometer **59,0**

Geradeaus weiter.

km-Stand

**4** Kilometer **59,8**


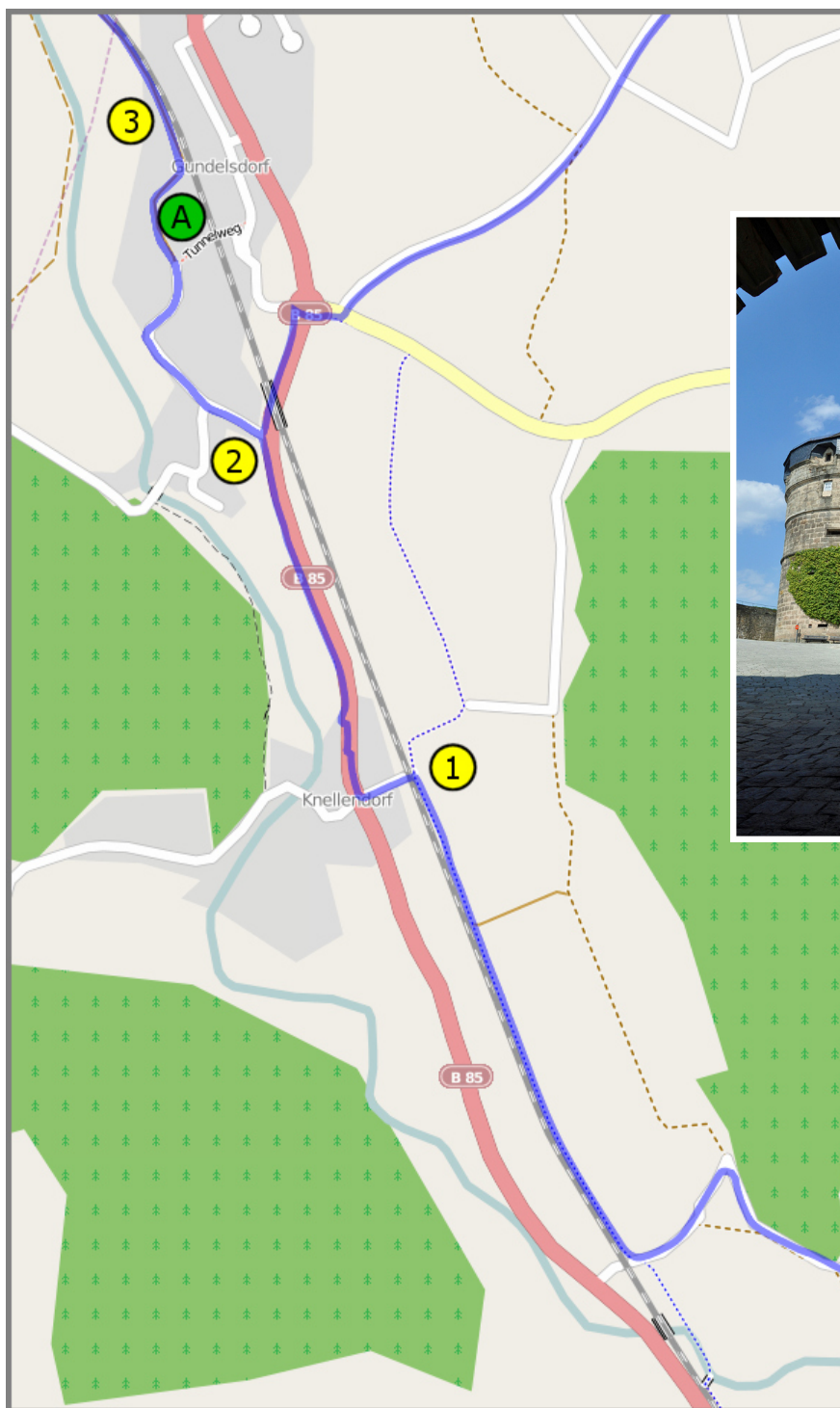
Links hinunter zur Bahnlinie (steile Abfahrt).

km-Stand

**5** Kilometer **61,0**

Vor der Bahnlinie rechts abbiegen und auf dem Radweg rechts der Bahn weiter.

km-Stand



1

Kilometer  
**62,1**

Nach links, durch die Bahnunterführung vor zur Hauptstraße (B89). Ein Stück nach rechts, die Straße überqueren und dann auf dem Radweg entlang der B89 weiter.

km-Stand

2

Kilometer  
**63,0**

Vor der Bahnbrücke links einbiegen, die zweite rechts ("Tunnelweg") und am Sportplatz (A) vorbei.

km-Stand

3

Kilometer  
**63,9**

Ab hier den selben Weg wie auf der Herfahrt (Seiten 2 bis 6) nehmen um nach Sonneberg-Hönbach zurückzukehren.

km-Stand

4

Kilometer  
**80,9**

Zurück in Hönbach. Geschafft!  
Hat Ihnen die Tour gefallen? War die Beschreibung ok? Haben Sie Fotos gemacht?  
Hinweise, Kritik, Fotos und Lob bitte an [info@bikearena-sonneberg.de](mailto:info@bikearena-sonneberg.de)