

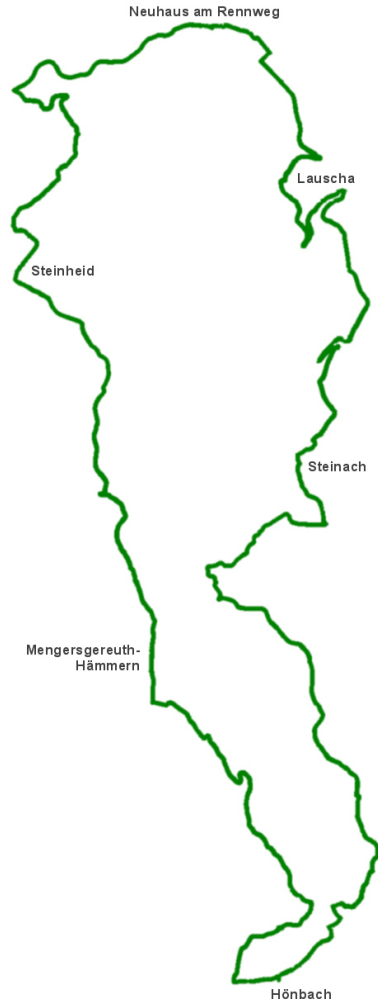


# Radtour

## Glasbläser-Tour

59 km  
1093 Höhenmeter

Schwierigkeitsgrad  
★★★★★  
leicht schwer



Diese Tour führt Sie in die Heimat der weltberühmten Thüringer Glasmacherkunst und bietet unzählige Möglichkeiten die Glasbläserei direkt zu erleben, Glaskunst zu bestaunen und zu erwerben sowie die Geschichte der Thüringer Glaskunst kennenzulernen.

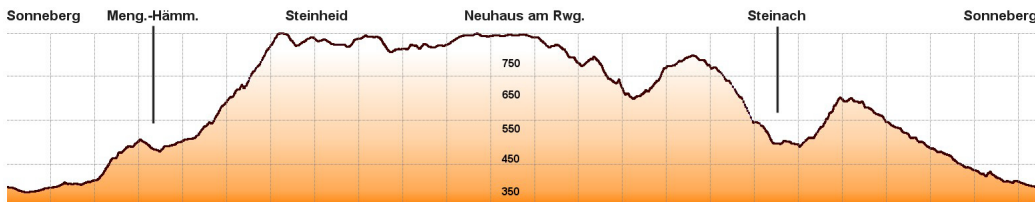


Einen Besuch der Lauschaer Farbglashütte und des Museums für Glaskunst in Lauscha sollten Sie unbedingt einplanen. Sie werden beeindruckt sein!

Oder Sie besuchen eine der zahlreichen Glasbläserwerkstätten in Neuhaus am Rennweg und Lauscha.

Sie möchten nicht die ganze Tour bewältigen? Dann steigen Sie doch in Lauscha (Kilometer 35) in die Bahn und fahren zurück nach Sonneberg.

Oder Sie reisen mit der Bahn von Sonneberg nach Neuhaus am Rennweg und steigen dort in die Glasbläser-Tour ein. So fahren Sie - überwiegend bergab - nur eine Strecke von 30 Kilometern und haben noch mehr Zeit zum Bestaunen der Glaskunst und zum Genießen der thüringisch-fränkischen Küche.



- |   |           |     |  |          |
|---|-----------|-----|--|----------|
| 1 | Kilometer | 0,0 | Start und Ziel: Hönbach, Parkplatz Ecke "Feldstraße" / "Max-Barnicol-Straße"<br>Vom Parkplatz kommend, biegen Sie nach links ab und radeln auf der "Lindenstraße" durch Hönbach. Rechter Hand die Dorfteiche, verlassen sie kurz darauf den Ort. | km-Stand |
|---|-----------|-----|--|----------|
- |   |           |     |  |          |
|---|-----------|-----|--|----------|
| 2 | Kilometer | 0,9 | Direkt (!) nach dem Friedhof biegen Sie rechts ab und radeln auf dem neuen Radweg rechts der Röthen nach Bettelhecken. | km-Stand |
|---|-----------|-----|--|----------|
- |   |           |     |  |          |
|---|-----------|-----|--|----------|
| 3 | Kilometer | 3,2 | Biegen Sie links ab und radeln ein Stück auf dem Radweg linksseits der Straße. Am Kreisverkehr überqueren Sie die Straße und fahren dann halbrechts die "Bettelhecker Straße" entlang. | km-Stand |
|---|-----------|-----|--|----------|
- |   |           |     |   |          |
|---|-----------|-----|---|----------|
| 4 | Kilometer | 3,7 | Geradeaus auf der "Zollbrückenstraße" weiterfahren. Am Schwimmbad (A) die Straße überqueren und auf dem Wiesenweg geradeaus weiter. Schließlich wieder nach links auf die "Zollbrückenstraße" fahren. | km-Stand |
|---|-----------|-----|---|----------|
- |   |           |     |  |          |
|---|-----------|-----|--|----------|
| 5 | Kilometer | 4,7 | An der Gastwirtschaft geradeaus in den "Hallgrund" fahren. | km-Stand |
|---|-----------|-----|--|----------|



- |          |                         |
|----------|-------------------------|
| <b>1</b> | Kilometer<br><b>6,0</b> |
|----------|-------------------------|

Am Abzweig der hoch zur Wehd führt weiter geradeaus fahren. Nach dem Anstieg überqueren Sie die Brücke über die Bahnlinie und kommen schließlich nach Forschengereuth.
- |          |                         |
|----------|-------------------------|
| <b>2</b> | Kilometer<br><b>7,5</b> |
|----------|-------------------------|

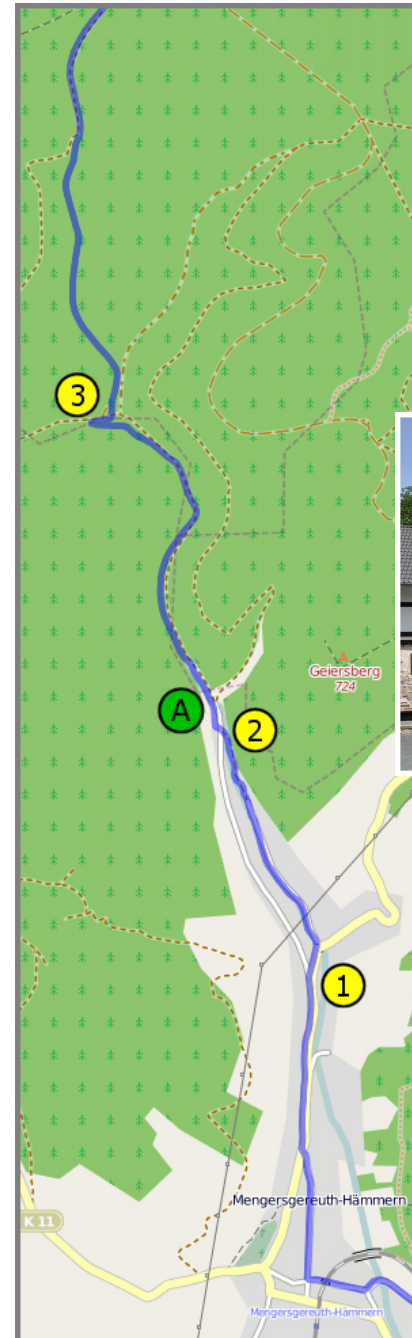
An der Gaststätte "Weißer Schwan" erst links und kurz darauf rechts abbiegen. Es geht bergab und über einen Bahnübergang.
- |          |                         |
|----------|-------------------------|
| <b>3</b> | Kilometer<br><b>8,6</b> |
|----------|-------------------------|

Am Ende der Abfahrt halten Sie sich rechts. Es folgt wieder ein Anstieg. Sie unterqueren die Bahnbrücke und fahren bis zur Kreuzung..
- |          |                         |
|----------|-------------------------|
| <b>4</b> | Kilometer<br><b>8,8</b> |
|----------|-------------------------|

An der Kreuzung nach rechts in die "Bahnhofstraße" abbiegen.
- |          |                         |
|----------|-------------------------|
| <b>5</b> | Kilometer<br><b>9,5</b> |
|----------|-------------------------|

Fahren Sie geradeaus weiter auf der "Hämmerer Ortsstraße".

- 
- 
- 
- 
- 



<b>1</b>	Kilometer <b>10,2</b>	km-Stand
----------	--------------------------	----------

Zunächst rechts halten (Richtung Steinach) und kurz danach links in die "Schulstraße" einbiegen und dieser folgen. Am Ende der Straße immer weiter geradeaus.

<b>2</b>	Kilometer <b>11,5</b>	km-Stand
----------	--------------------------	----------

Links über die Brücke und dann nach rechts abbiegen. Am "Forsthaus Augustenthal" (A) vorbei und geradeaus stetig bergan.



<b>3</b>	Kilometer <b>13,2</b>	km-Stand
----------	--------------------------	----------

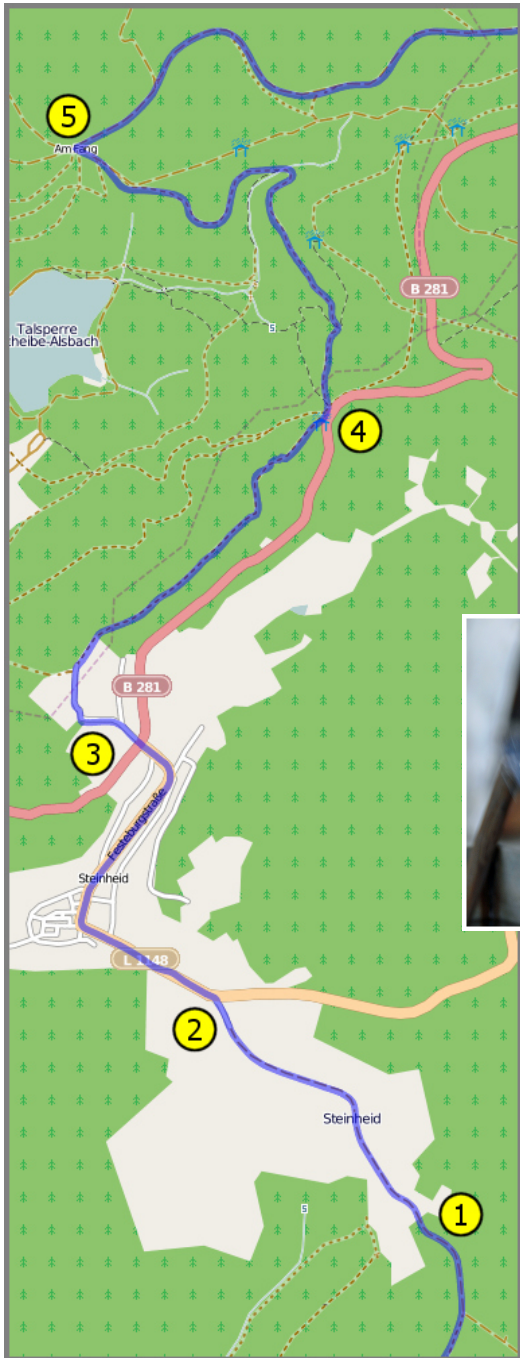
Es wird kurz eben. Jetzt NICHT geradeaus sondern im spitzen Winkel nach rechts und wieder stetig bergauf.

Frau Schmidt öffnet, als ein Vertreter klingelt. Der fragt: „Wie wär's mit einem preiswerten Schlafsack?“ - Frau Schmidt lehnt ab: „Nein danke, ich bin mit einem verheiratet!“

Andy muß hundertmal schreiben: „Ich darf meine Lehrerin nicht duzen.“ Er schreibt es aber zweihundertmal. Fragt die Lehrerin: „Warum so viel?“ Andy lächelt: „Ich wollte dir eine Freude machen.“

-





1	Kilometer	km-Stand
	<b>16,0</b>	


Nach einer kurzen Abfahrt kommen Sie aus dem Wald und radeln immer geradeaus nach Steinheid.

2	Kilometer	km-Stand
	<b>17,5</b>	

Biegen Sie links ab und durchfahren Steinheid auf der Hauptstraße.

3	Kilometer	km-Stand
	<b>19,2</b>	

An der Kreuzung überqueren Sie die B281, fahren geradeaus, halblinks und schließlich nach rechts zum Waldrand. Von dort nach rechts auf dem Rennsteig weiter.

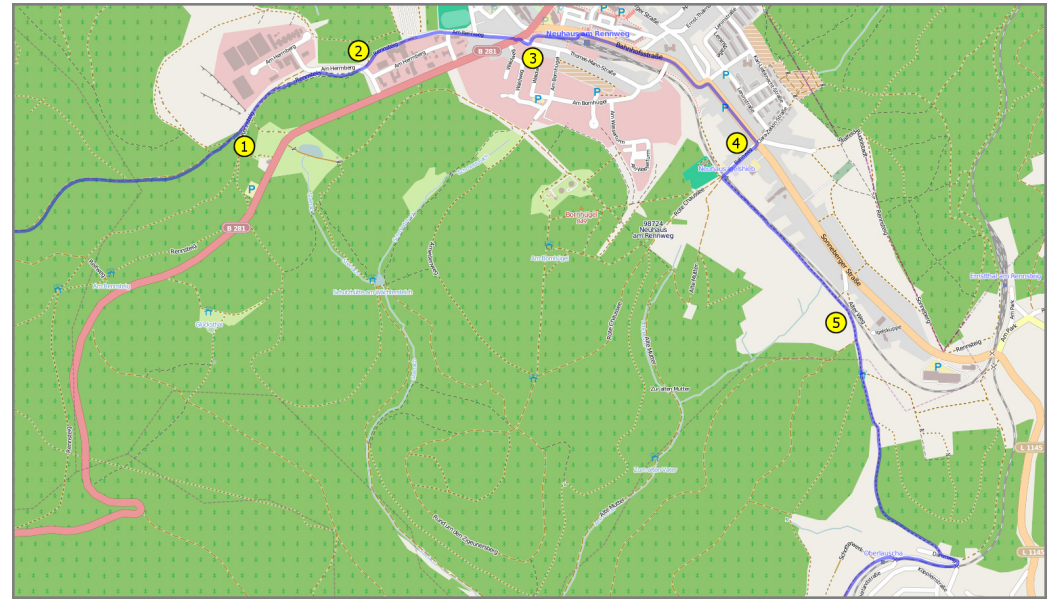


4	Kilometer	km-Stand
	<b>21,4</b>	

An der "Steinheider Hütte" links halten und auf dem breiten Weg weiter (immer am Berg entlang).

5	Kilometer	km-Stand
	<b>24,0</b>	

Auf den breiten Weg nach rechts abbiegen und auf diesem ca. 3 km weiter radeln.



1	Kilometer	km-Stand
	<b>27,0</b>	

Am Gewerbegebiet "Herrenberg" kommen Sie wieder auf den Rennsteig und radeln am Waldrand entlang.

2	Kilometer	km-Stand
	<b>27,5</b>	

Die Straße überqueren, am Waldrand entlang und der Straße folgend bis zur B281.

3	Kilometer	km-Stand
	<b>28,2</b>	

Überqueren Sie die Straße, biegen kurz danach links ein und fahren vor zur "Bahnhofstraße". Rechts abbiegen und auf der Hauptstraße bleiben ("Bahnhofstraße" / "Sonneberger Straße").

4	Kilometer	km-Stand
	<b>29,6</b>	

Nach rechts in den "Bahnweg" und nach dem Bahnübergang links abbiegen. Auf dem Weg rechtsseits der Bahnlinie weiterfahren.

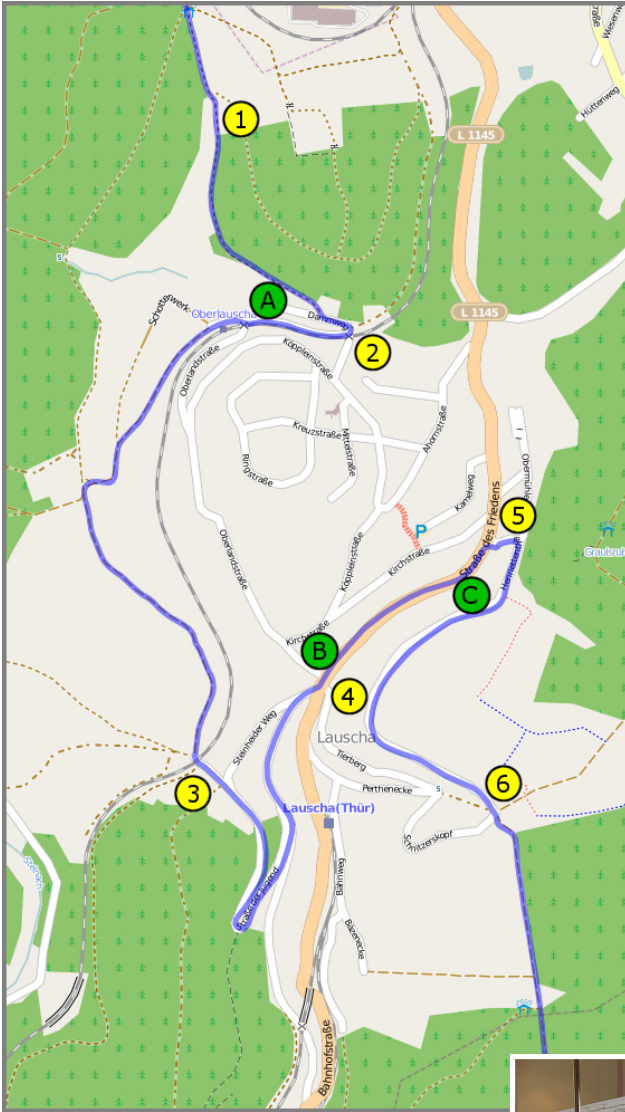
5	Kilometer	km-Stand
	<b>30,6</b>	

Nach rechts und am Waldrand entlang bergabwärts.



Der junge Ostfrieser geht zum Standesamt, um das Aufgebot zu bestellen. „Und wo ist die Braut?“ fragt der Beamte. Staunt der Ostfrieser: „Braut? Ich denke, die bekommt man hier ...!“





1	Kilometer	km-Stand
	<b>31,2</b>	

Weiter am Waldrand bergab und oberhalb des Industriewerks (A) vorbei.

2	Kilometer	km-Stand
	<b>32,0</b>	

Spitz nach rechts abbiegen, den Bahnübergang NICHT überqueren sondern rechtsseitig der Bahnlinie weiter radeln. An der Waldspitze dann nach links bergabwärts.

3	Kilometer	km-Stand
	<b>33,9</b>	

Nach links über den Bahnübergang und dann bergab bis nach Lauscha.

4	Kilometer	km-Stand
	<b>35,1</b>	

Ankunft in Lauscha am "Hüttenplatz". Links hoch geht es zum "Museum für Glaskunst". Fahren Sie geradeaus auf der Hauptstraße bergauf (Richtung Neuhaus).

5	Kilometer	km-Stand
	<b>35,8</b>	

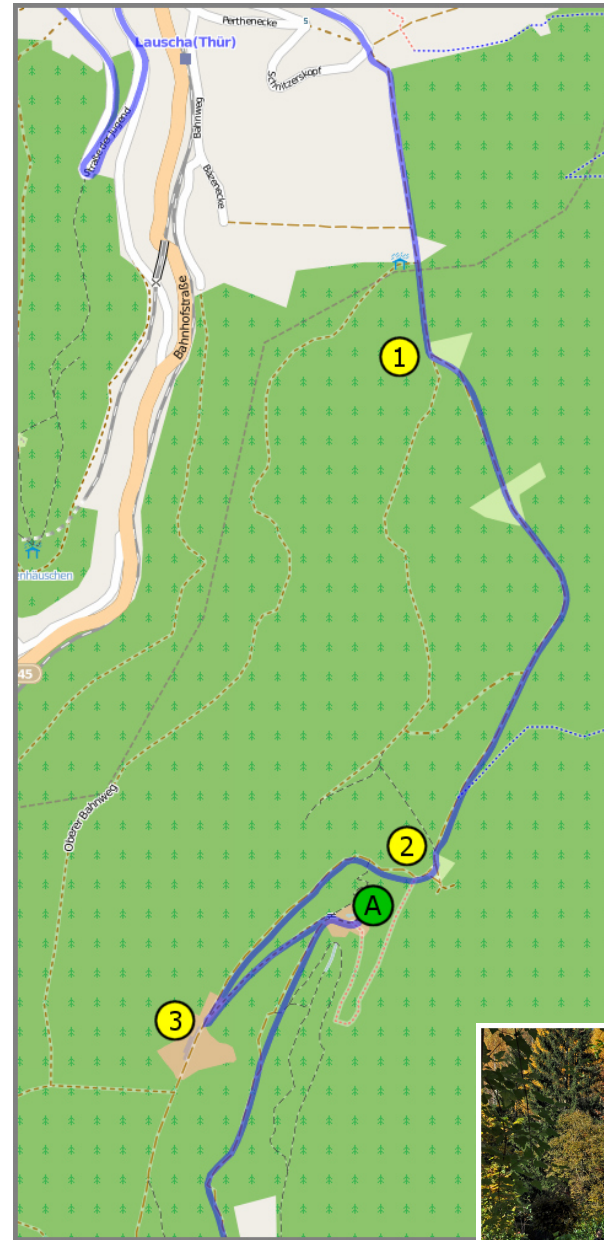
Kurz nach der "Farbglashütte", biegen Sie zweimal rechts ab ("Henriettenthal"). Es geht dann wieder bergauf und durch ein Waldstück.

6	Kilometer	km-Stand
	<b>37,0</b>	

Geradeaus zum Wald und dann am Waldrand entlang. Immer geradeaus, auf dem Hauptweg bleiben.



„Die ganze Schule ist Schwindel!“ - „Aber weshalb denn, Peter?“ - „Da steht an der Tür: 1. Klasse. Und was seh' ich? Lauter Holzbanke!“



1	Kilometer	km-Stand
	<b>37,7</b>	

An der Lichtung links halten. Kurz nach der zweiten Lichtung haben Sie dann den höchsten Punkt erreicht, der Weg biegt nach rechts und es geht bergab.

2	Kilometer	km-Stand
	<b>39,3</b>	

Nach rechts abbiegen und oberhalb der "Bergmannsklause" (A) weiter radeln.

3	Kilometer	km-Stand
	<b>40,4</b>	

Im spitzen Winkel nach links hinunter zur "Bergmannsklause" (A). Nach einer Rast geht es bergab nach Steinach.



**"Bergmannsklause"**  
Tel. 036762-34888







1	Kilometer	km-Stand
	<b>43,0</b>	

Vom "Langenthaler Weg", links hinunter zur "Eichhornsgasse" und auf dieser bergab in die Stadt. Den Bahnübergang überqueren und an der Hauptstraße nach links abbiegen.

2	Kilometer	km-Stand
	<b>43,7</b>	

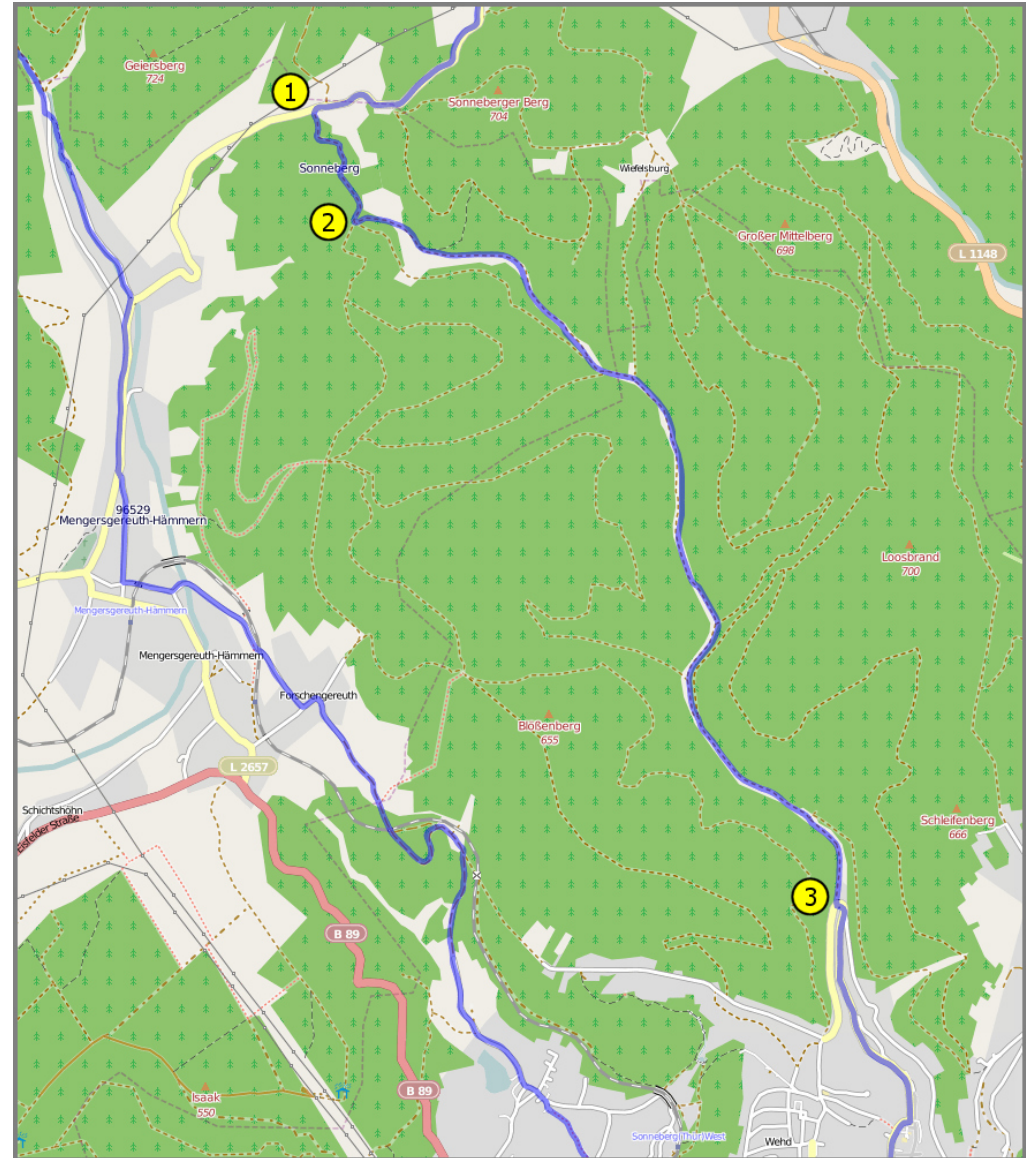
Am Schiefermuseum nach rechts in die "Dr.-Max-Volk-Straße" radeln und dann immer auf der Hauptstraße bleiben. Vor dem Marktplatz rechts halten und oberhalb der Kirche geradeaus weiter.

3	Kilometer	km-Stand
	<b>45,0</b>	

Nach rechts in die "Hämmerer Straße" abbiegen und bergauf bis zur Hämmerer Ebene fahren.

Sagt die Mutter zur Tochter: „Würdest du bitte aufhören, dauernd ‘Prima’ zu brüllen, während ich dich aufkläre!“

Kommt ein Mann zum Psychiater: „Herr Doktor, man hat mich umgebracht.“ Sagt der Doktor: „Und warum gehen Sie damit nicht zur Polizei?“ - „Ich kann es ja nicht beweisen!“

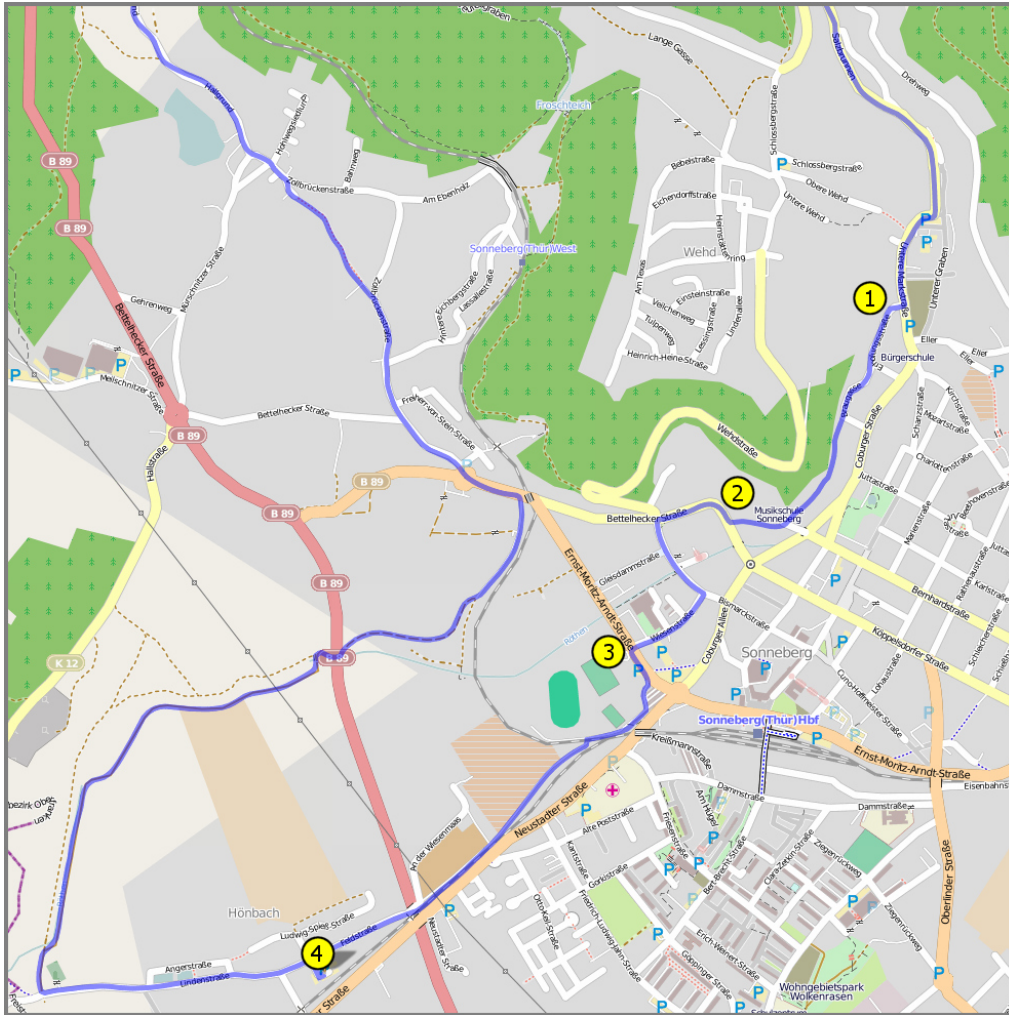


1	Kilometer	Auf (nach) der Hämmerer Ebene links in den Wald und an der Röthenquelle vorbei.	km-Stand
	<b>47,8</b>		

2	Kilometer	Spitz nach links abbiegen und hinunter in den Röthengrund. Durch den Röthengrund immer leicht bergab nach Sonneberg radeln.	km-Stand
	<b>48,5</b>		

3	Kilometer	Ankunft in Sonneberg. Rechts geht es hinauf zur Wehd. Sie halten sich links und radeln leicht bergab durch die Altstadt.	km-Stand
	<b>53,7</b>		





- |          |                          |  |          |
|----------|--------------------------|--|----------|
| <b>1</b> | Kilometer<br><b>55,4</b> | 300 Meter nach Marktplatz und Gericht biegen Sie rechts in die "Erholungsstraße" ein und fahren immer geradeaus weiter ("Braugasse" / schmaler Weg an der Röthen). Wenn es nicht mehr weitergeht, rechts abbiegen und unterhalb der Musikschule vor zur Hauptstraße. | km-Stand |
| <b>2</b> | Kilometer<br><b>56,3</b> | An der Hauptstraße rechts abbiegen und auf der "Bettelhecker Straße" bis zur nächsten Kreuzung. Dort nach links in die "Bismarckstraße", am zweiten Abzweig rechts in die "Wiesenstraße" und am "Sonne-Bad" vorbei bis zur Hauptstraße.                              | km-Stand |
| <b>3</b> | Kilometer<br><b>57,1</b> | Die Hauptstraße ("Ernst-Moritz-Arndt-Straße") überqueren und nach links fahren. Direkt nach dem Stadion rechts hoch zu den Garagen, am Tennisplatz vorbei, den Bahnübergang überqueren und dann immer geradeaus bis zum Ausgangspunkt der Tour.                      | km-Stand |
| <b>4</b> | Kilometer<br><b>58,6</b> | Geschäft!<br>Hat Ihnen die Tour gefallen? War die Beschreibung ok? Haben Sie Fotos gemacht?<br>Hinweise, Kritik, Fotos und Lob bitte an <a href="mailto:info@bikearena-sonneberg.de">info@bikearena-sonneberg.de</a>   | km-Stand |