




Ködeltalsperre

95 km
1318 Höhenmeter

Schwierigkeitsgrad

 leicht schwer



Eine äußerst anspruchsvolle Tour, die nur gut trainierte Radler in den Frankenwald, über Marktrodach und Steinwiesen zur Trinkwassertalsperre Mauthaus - besser als "Ködeltalsperre" bekannt - führt.

Auf dem über 12 Kilometer langen und nahezu ebenen Rundweg umfahren Sie die Talsperre fast vollständig, bevor Sie dann zum höchsten Punkt der Tour aufbrechen.

Belohnt wird ihre Mühe durch die herrliche Aussicht über den Frankenwald. Auf der fast 10 Kilometer langen Abfahrt nach Steinberg können Sie noch einmal Kraft tanken für den Rest der Strecke, denn eine Ausstiegsmöglichkeit gibt es bei dieser Tour leider nicht.





1 Kilometer
0,0

*Start und Ziel: Sonneberg-Hönbach, Parkplatz Ecke "Feldstraße" / "Max-Barnicol-Straße"
Vom Parkplatz kommend, biegen Sie nach rechts ab und radeln auf der "Feldstraße" immer geradeaus, vorbei an der Gärtnerei (A) und der Kleingartenanlage (B).*

2 Kilometer
1,1

*Überqueren Sie die Bahnstrecke und halten sich rechts. Vorbei am Tennisplatz und unmittelbar danach rechts hinter den Garagen nach unten zum Kreisverkehr.
Überqueren Sie die Straße und fahren nach rechts (Richtung Krankenhaus).*

km-Stand

3 Kilometer
1,6

*Unmittelbar nach Unterquerung der Eisenbahnbrücke radeln Sie nach links in die "Kreismannstraße".
An der "Dammstraße" angekommen, biegen Sie nach links ab.
ACHTUNG - ab Kilometer 2,2 fahren (schieben) Sie ein Stück entgegen der Einbahnstraße.*

km-Stand

4 Kilometer
2,5

Am Ende der "Dammstraße" fahren Sie kurz nach links und biegen vor der Brücke (über die Bahnlinie) gleich wieder nach rechts in die "Eisenbahnstraße" ab.

km-Stand

5 Kilometer
3,4

Sie stoßen auf die Straße "Langer Weg". Biegen Sie nach rechts ab. Bei Kilometer 4,2 überqueren Sie die "Friedrich-Engels-Straße" und fahren weiter geradeaus.

km-Stand

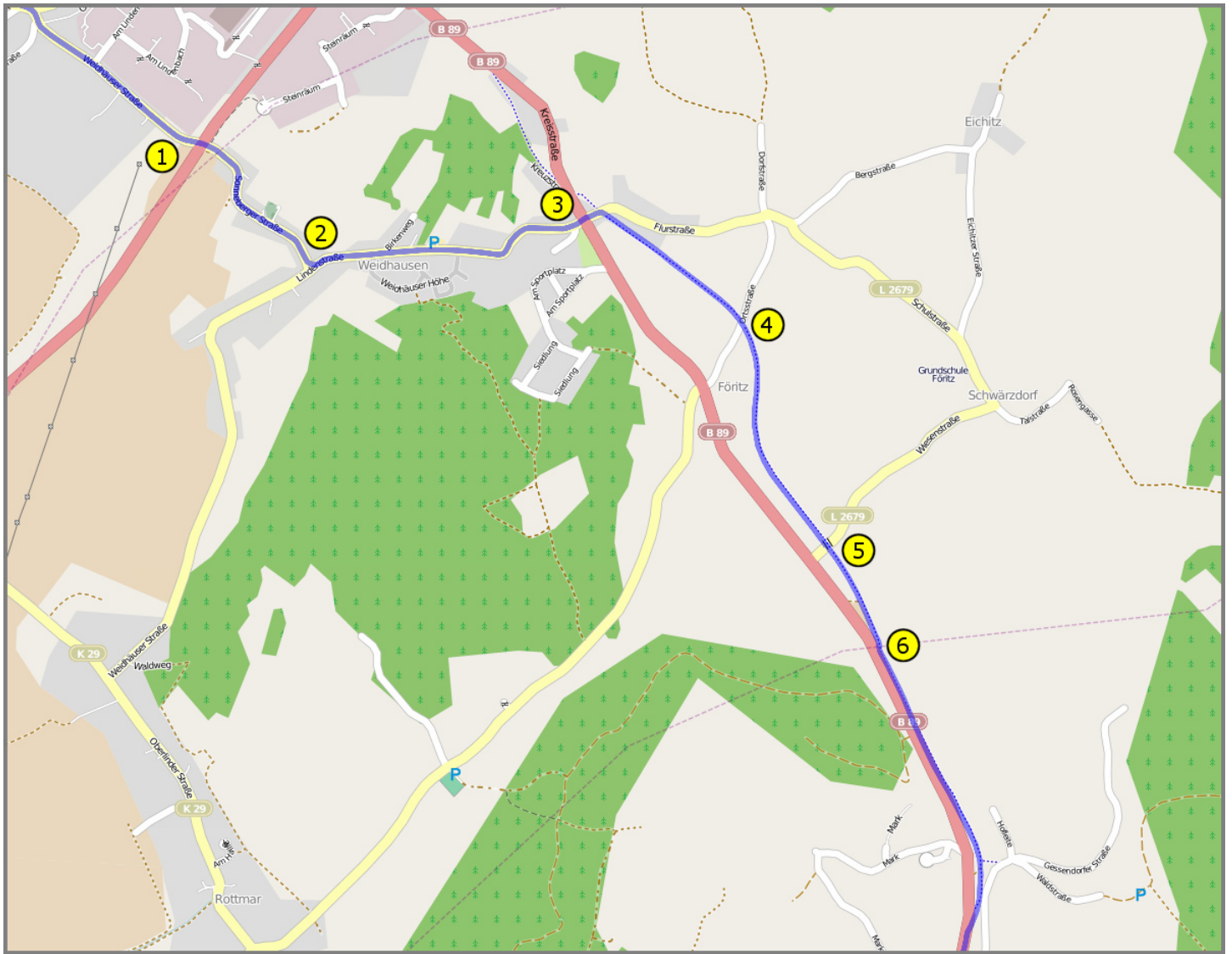
6 Kilometer
4,8

Kurz nach der Brücke über die Steinach halten Sie sich halbrechts (es geht leicht bergauf) und radeln über die "Weidhäuser Straße" Richtung Weidhausen.

km-Stand

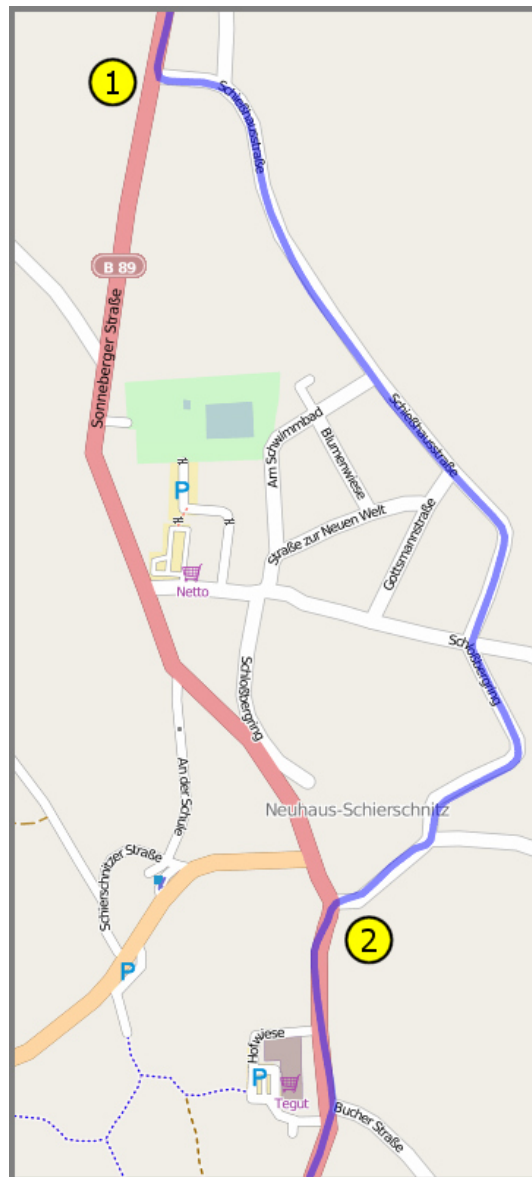
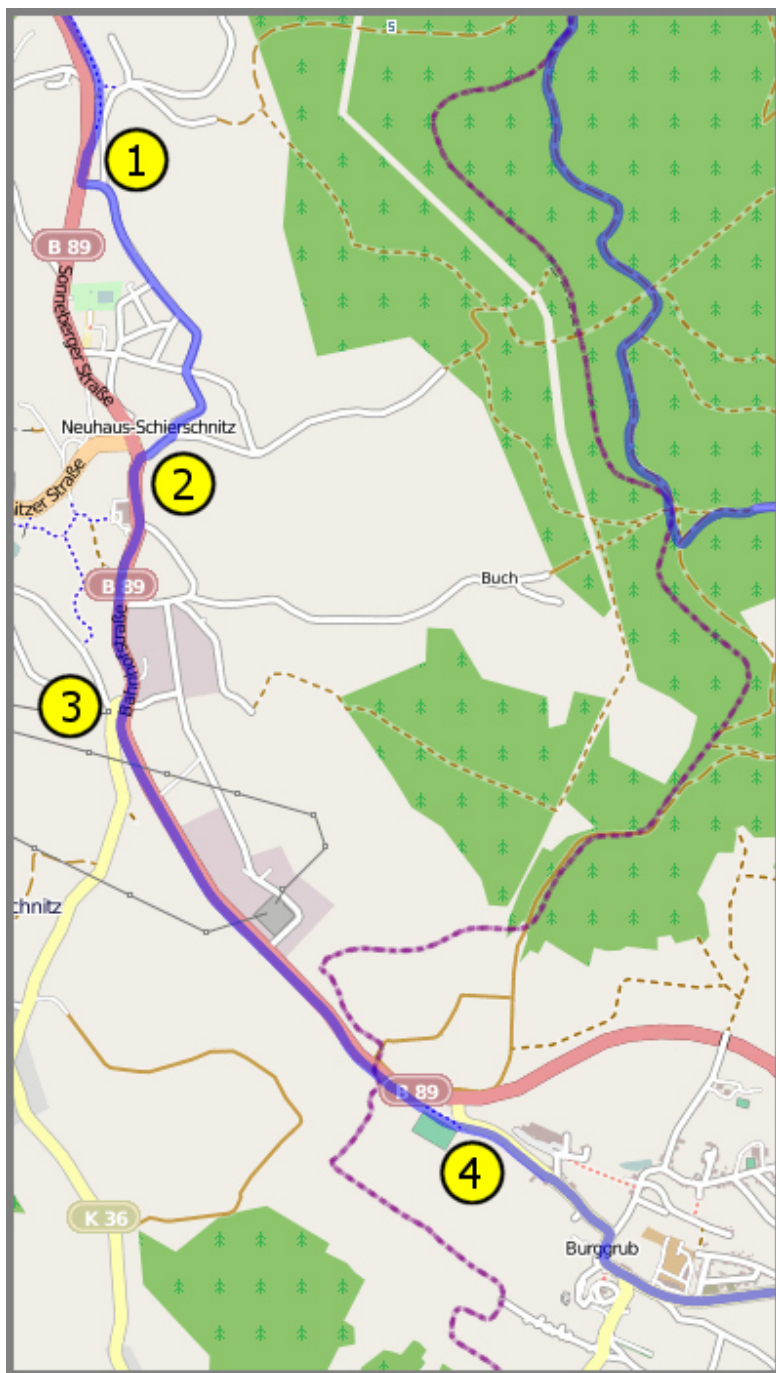


*Karl trifft seinen Freund auf der Straße und fragt ihn:
"Was hat deine Frau gesagt, als du erst frühmorgens nach Hause gekommen bist?" - "Gesagt hat sie nichts", sagt der nach einer Weile, "aber die oberen Zähne mußten sowieso raus!"*

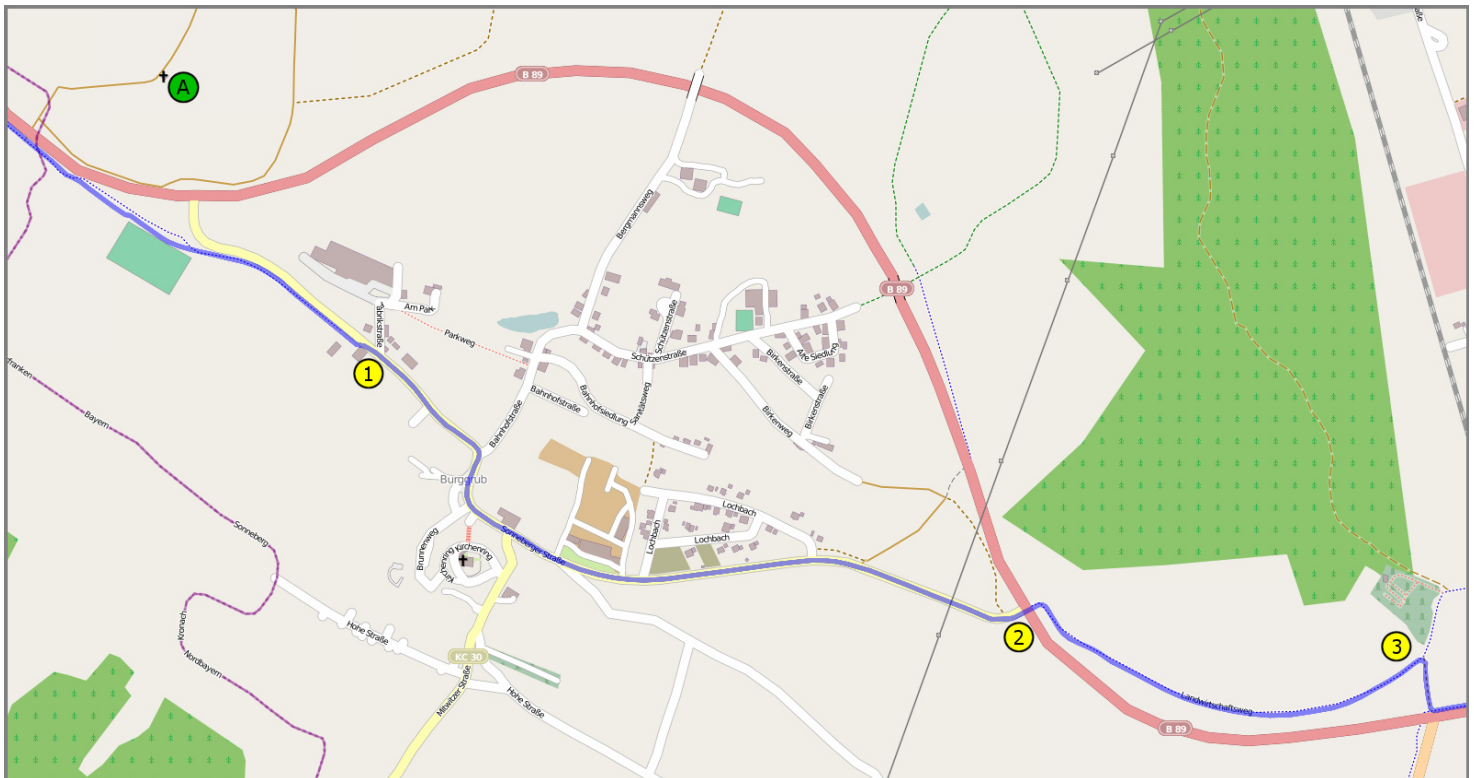


- | | | | |
|----------|-------------------------|---|--|
| 1 | Kilometer
5,4 | <i>Ampelkreuzung. Überqueren Sie die Ortsumgehung von Sonneberg und radelgeradeaus weiter. Es folgt ein kurzer aber relativ steiler Anstieg.</i> | |
| 2 | Kilometer
6,0 | <i>Am Ende des Anstiegs stoßen Sie auf die "Lindenstraße". Biegen Sie nach links ab. Noch einmal geht es leicht bergauf, bevor Sie über eine steile Abfahrt hinunter zur B89 ("Kreisstraße") kommen.</i> | |
| 3 | Kilometer
6,8 | <i>Überqueren Sie die "Kreisstraße" (B89) und biegen Sie unmittelbar danach rechts auf den Radweg ab. Dieser - im Jahr 2010 neu gebaut - führt auf einer ehemaligen Bahnstrecke Richtung Neuhaus-Schierschnitz.</i> | |
| 4 | Kilometer
7,4 | <i>Überqueren Sie die "Ortsstraße" und radeln Sie weiter geradeaus auf dem Radweg.</i> | |
| 5 | Kilometer
8,1 | <i>Sie fahren über die alte Eisenbahnbrücke und überqueren so die "Wiesenstraße", die nach Schwärzdorf führt.</i> | |
| 6 | Kilometer
8,5 | <i>Sie erreichen die B89, radeln aber nicht auf der Straße sondern auf dem Radweg links der Straße weiter nach Neuhaus-Schierschnitz.</i> | |

Zwei Frauen unterhalten sich: "Mein Mann ist erst durch mich Millionär geworden!" - "Und was war er vorher?" - "Multimillionär!"



- | | | | |
|----------|--------------------------|--|----------|
| 1 | Kilometer
9,5 | <i>Vom Radweg kommend, fahren Sie am Ortseingang von Neuhaus-Schierschnitz wenige Meter auf der B89 und biegen dann links ab (leicht bergab, Hotel). Fahren Sie auf der "Schießhausstraße", überqueren die Kreuzung und radeln auf dem "Schloßberggring" bergab.</i> | km-Stand |
| 2 | Kilometer
10,6 | <i>Von der "Minnastraße" kommend stoßen Sie wieder auf die B89. Biegen Sie nach links ab und fahren auf der Hauptstraße Richtung Kronach durch Neuhaus-Schierschnitz.</i> | km-Stand |
| 3 | Kilometer
11,5 | <i>Kurz nach der Tankstelle kommen Sie zum Abzweig nach Lindenberg. Überqueren Sie diesen und radeln weiter geradeaus auf dem Radweg rechts der B89.</i> | km-Stand |
| 4 | Kilometer
13,2 | <i>Blieben Sie auf dem Radweg, fahren am Sportplatz vorbei und hinein nach Burggrub.</i> | km-Stand |



1 Kilometer **13,4** Kurz vor Burggrub kommen Sie an der "Grenz- und Friedenskapelle" (A) vorbei. Am Ortseingang von Burggrub endet der Radweg, fahren Sie nun auf der Straße durch den Ort.

km-Stand

2 Kilometer **14,7** Überqueren Sie die Ortsumfahrung von Burggrub (B89) und radeln auf dem Radweg nach rechts.

km-Stand

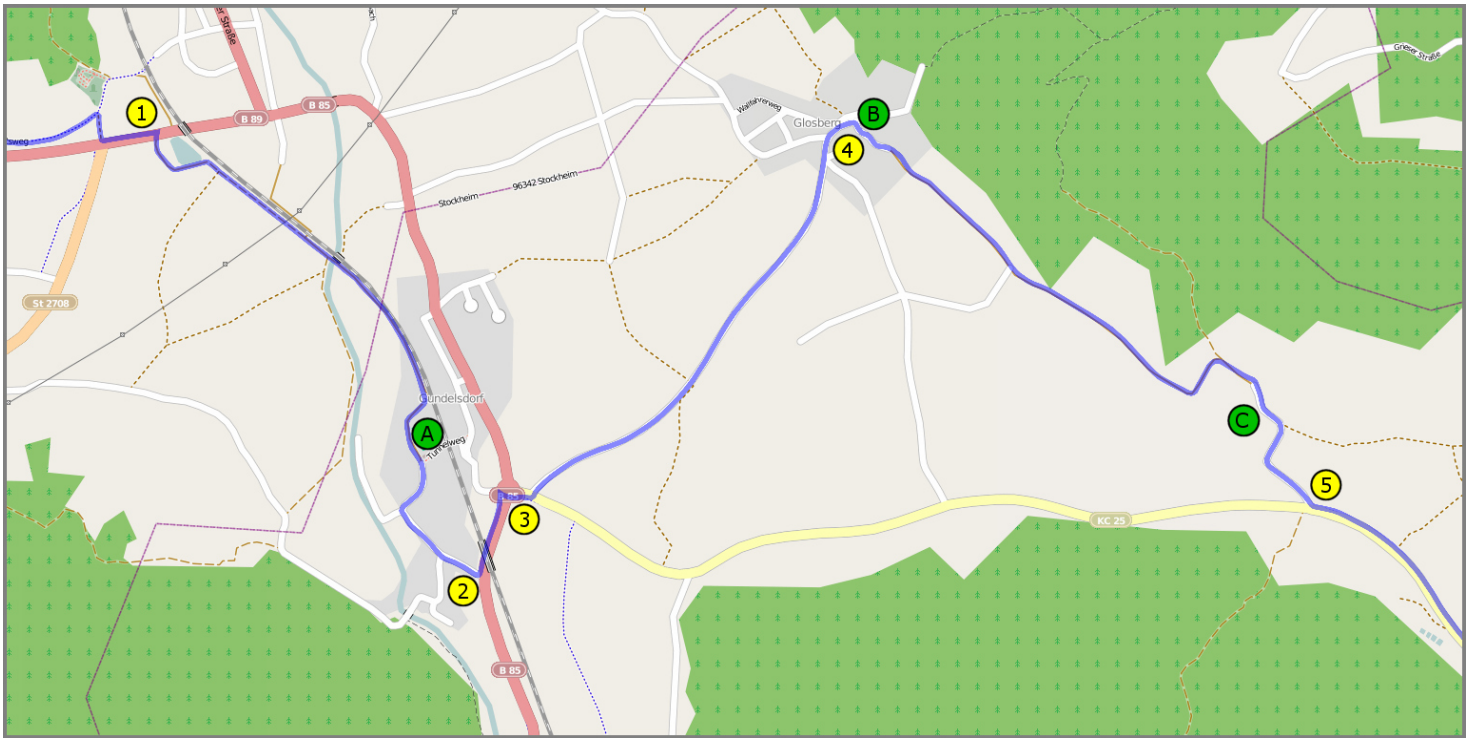
3 Kilometer **15,4** Fahren Sie rechts hinunter zur B89 und dann ein Stück auf dem Radweg längs der Straße.

km-Stand

Frau Meier liegt todkrank im Bett. "Schwöre mir, daß wenn Du eine Nachfolgerin für mich findest sie nie meinen Brillantring tragen wird!" "Was soll das denn? Erstens bist Du in ein paar Tagen wieder gesund und zweitens hat sie viel kräftigere Hände als Du ..."



"Dann wollen wir Sie einmal gründlich untersuchen", sagt der Arzt, "Schwester, die Instrumente bitte!" - Stöhnt der Patient: "Sind Sie verrückt? Ich liege hier halb tot und Sie wollen musizieren!"



1 Kilometer **15,7** Überqueren Sie kurz vor der Eisenbahnbrücke die B89 und radeln dann auf dem Radweg rechts der Bahnlinie. Am Sportplatz (A) vorbei, halten Sie sich im Ort links und fahren vor zur Hauptstraße (B89).

km-Stand

2 Kilometer **17,7** Biegen Sie nach links ab, unterqueren die Eisenbahnbrücke und fahren am Kreisel nach rechts. Kurz danach geht es links hoch nach Glosberg.

km-Stand

3 Kilometer **18,0** In Glosberg biegen Sie direkt vor der Kirche nach rechts ab und verlassen kurz danach den Ort.

km-Stand

4 Kilometer **19,7** Nach dem Reiterhof (C) halten Sie sich rechts und fahren hinunter zur Hauptstraße.

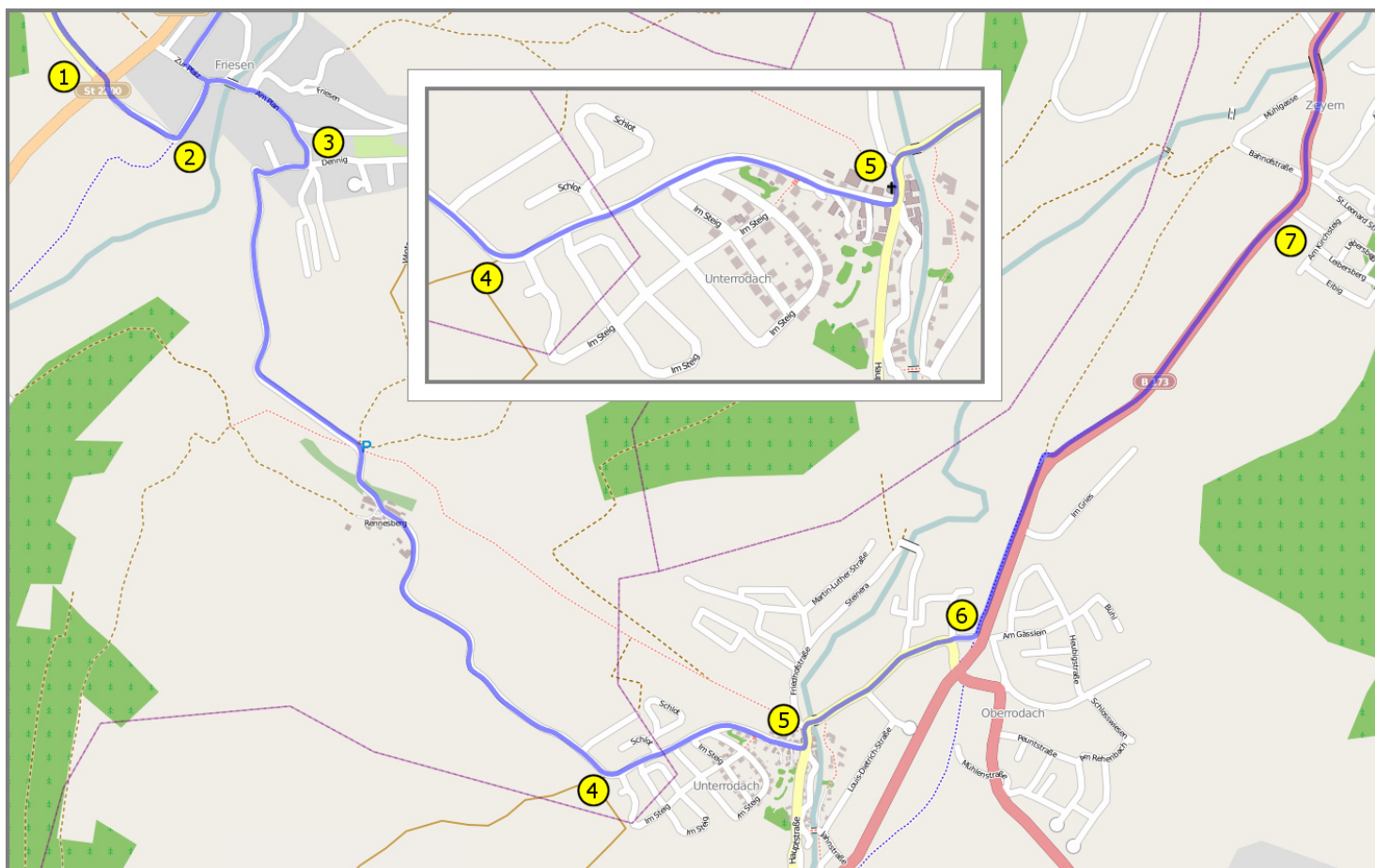
km-Stand

5 Kilometer **21,9** Biegen Sie nach links, nutzen den Radweg an der Straße und fahren hinunter nach Friesen.

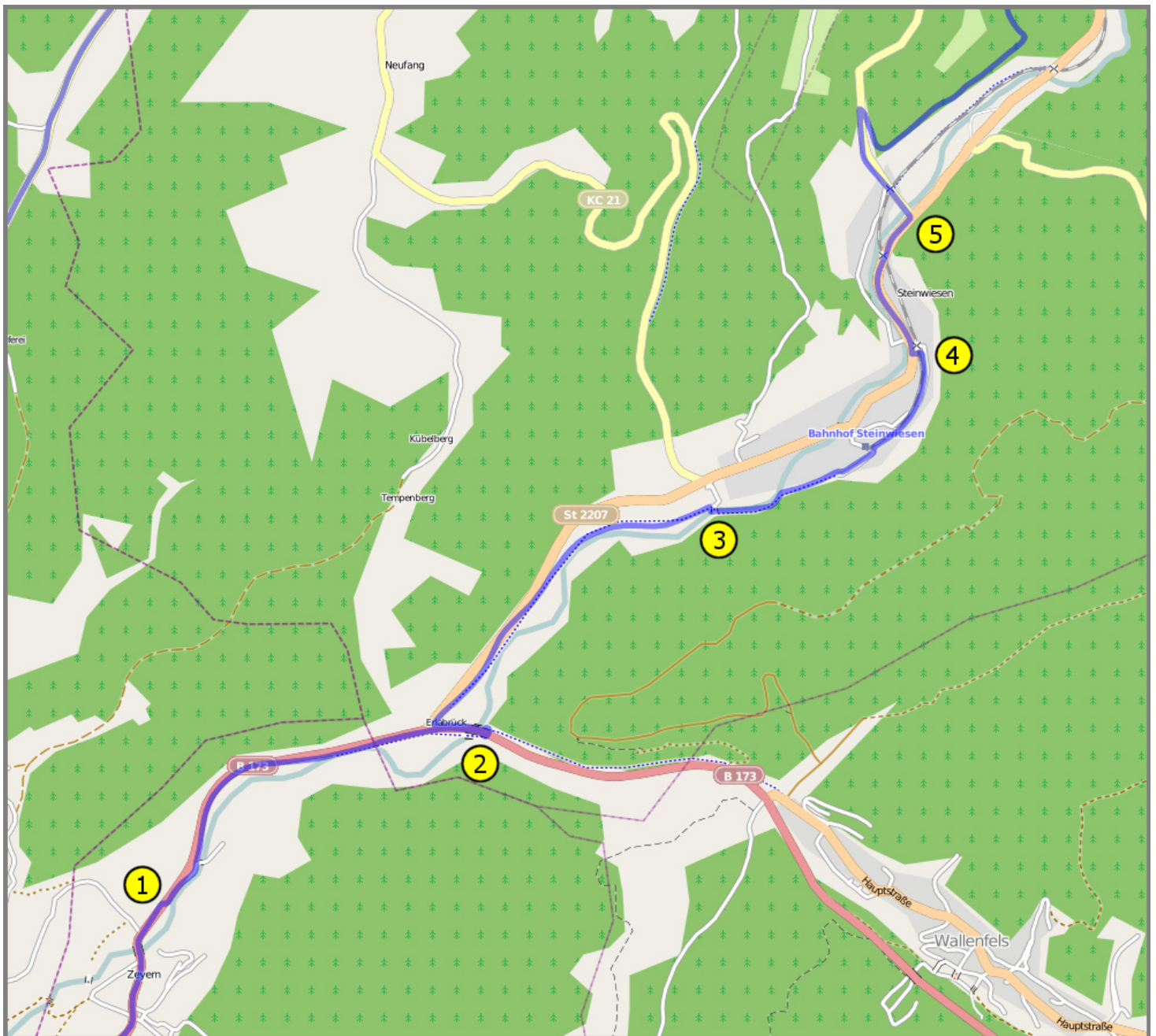
km-Stand



Der Ehemann steht am Fenster, schaut raus und sagt plötzlich: "Schöner Tag heute" - Sagt seine Frau: "Ja, na und?" - Der Mann: "Du hast doch gesagt, eines schönen Tages verlässt du mich!"



- | | | | |
|----------|--------------------------|--|----------|
| 1 | Kilometer
23,1 | <i>Fahren Sie am Kreisel geradeaus (links vom Umspannwerk).</i> | km-Stand |
| 2 | Kilometer
23,4 | <i>Nach links in den Ort. An der Kreuzung nach rechts, über die Brücke, geradeaus und am Abzweig rechts halten.</i> | km-Stand |
| 3 | Kilometer
24,0 | <i>Rechts abbiegen ("PreBlich") und nach 200 Metern links bergauf und weiter nach Rennesberg radeln. Rennesberg gerade durchfahren und der Hauptstraße folgen.</i> | km-Stand |
| 4 | Kilometer
26,6 | <i>Unterrodach. Kurz nach dem Ortseingang nach links und auf der "Kreuzberstraße" bergab.</i> | km-Stand |
| 5 | Kilometer
27,3 | <i>An der Kreuzung nach links und nach 100 Metern rechts über die Brücke. Dann immer geradeaus.</i> | km-Stand |
| 6 | Kilometer
28,0 | <i>NICHT der Straße bis zur B173 folgen sondern noch 100 Meter geradeaus und dann linksseitig der B173 nach Zeyern fahren.</i> | km-Stand |
| 7 | Kilometer
29,6 | <i>Zeyern. Fahren Sie am Ortseingang auf die B173 und radeln das kurze Stück durch den Ort auf der Straße.</i> | km-Stand |



1

Kilometer
30,4

Am Ortsausgang rechts einbiegen und auf dem Radweg entlang der B173 weiter radeln.

km-Stand

2

Kilometer
32,5

Durch die Unterführung und nach links zurück bis zur Kreuzung. An der Kreuzung rechts weg und auf dem Radweg nach Steinwiesen.

km-Stand

3

Kilometer
34,8

Am Erlebnisbad Steinwiesen rechts über die Brücke, ein Stück am Fluß entlang, weiter geradeaus und schließlich rechts der Bahnlinie fahren.

km-Stand

4

Kilometer
36,4

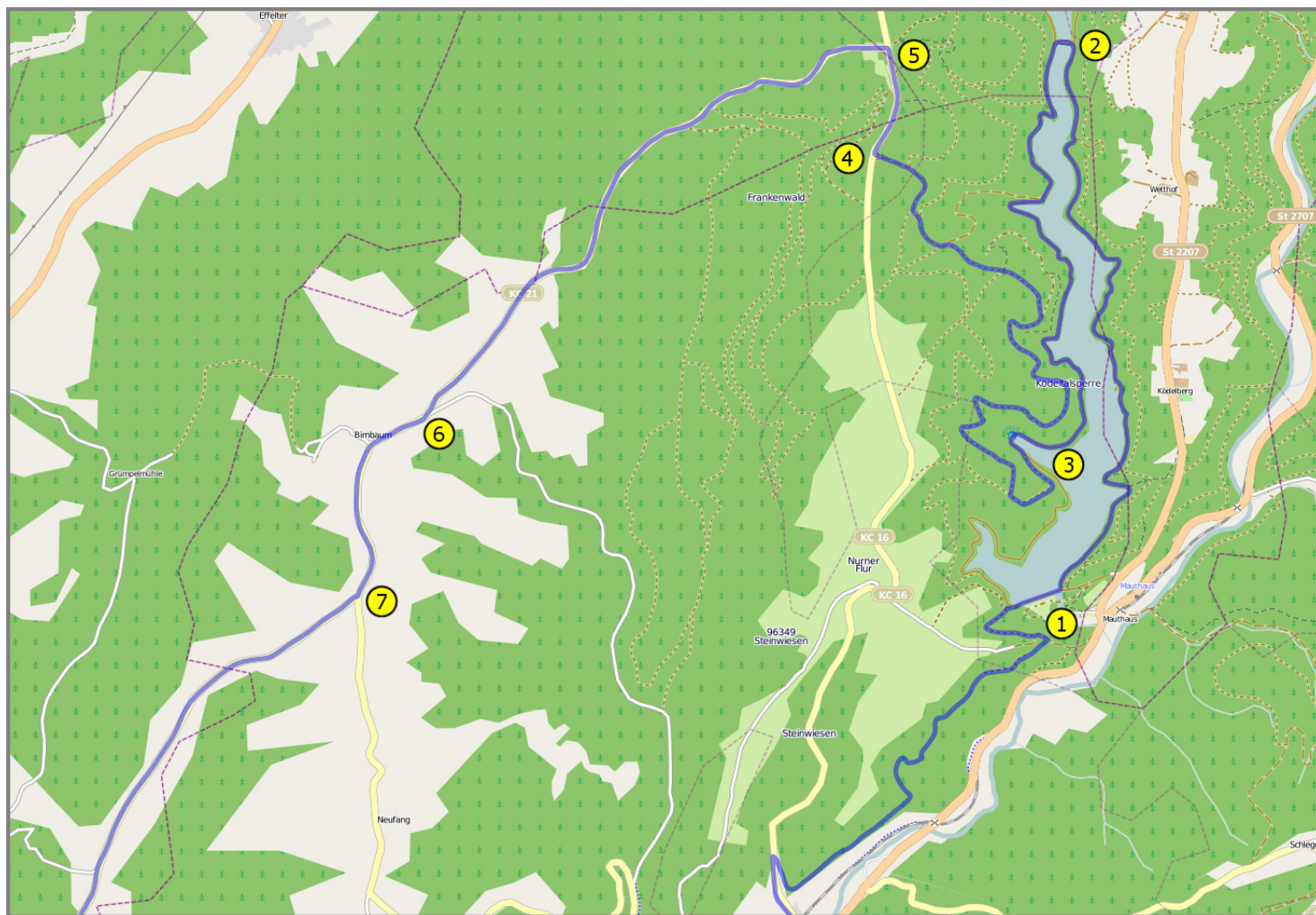
Links über den Bahnübergang und an der Hauptstraße nach rechts.

km-Stand

5

Kilometer
37,3Kurz nach dem Ortsausgang links abbiegen, geradeaus und bergauf.
Nach 500 Metern im spitzen Winkel nach rechts in den Wald und dem Weg folgen.

km-Stand



1 Kilometer **40,7**

Nach einer Abfahrt hier spitz nach links und steil bergauf zur Ködeltalsperre. An der Talsperre rechts halten und immer dem Uferweg folgen.

km-Stand

2 Kilometer **45,7**

Nach links biegen, auf der anderen Talsperrenseite wieder links und dem Uferweg folgen.

km-Stand

3 Kilometer **49,7**

Den Uferweg halb rechts verlassen und bergauf fahren. Nach dem Anstieg geht es wieder ein Stück bergab bevor ein langer Anstieg hinauf zur Straße beginnt.

km-Stand

4 Kilometer **54,6**

An der Straße biegen Sie rechts ab und fahren auf der Straße weiter.

km-Stand

5 Kilometer **55,3**

Biegen Sie an der Kreuzung nach links, es geht noch etwa 1,3 km bergan. Dann haben Sie den höchsten Punkt der Tour (638 m) erreicht. Radeln Sie immer geradeaus.

km-Stand

6 Kilometer **59,3**

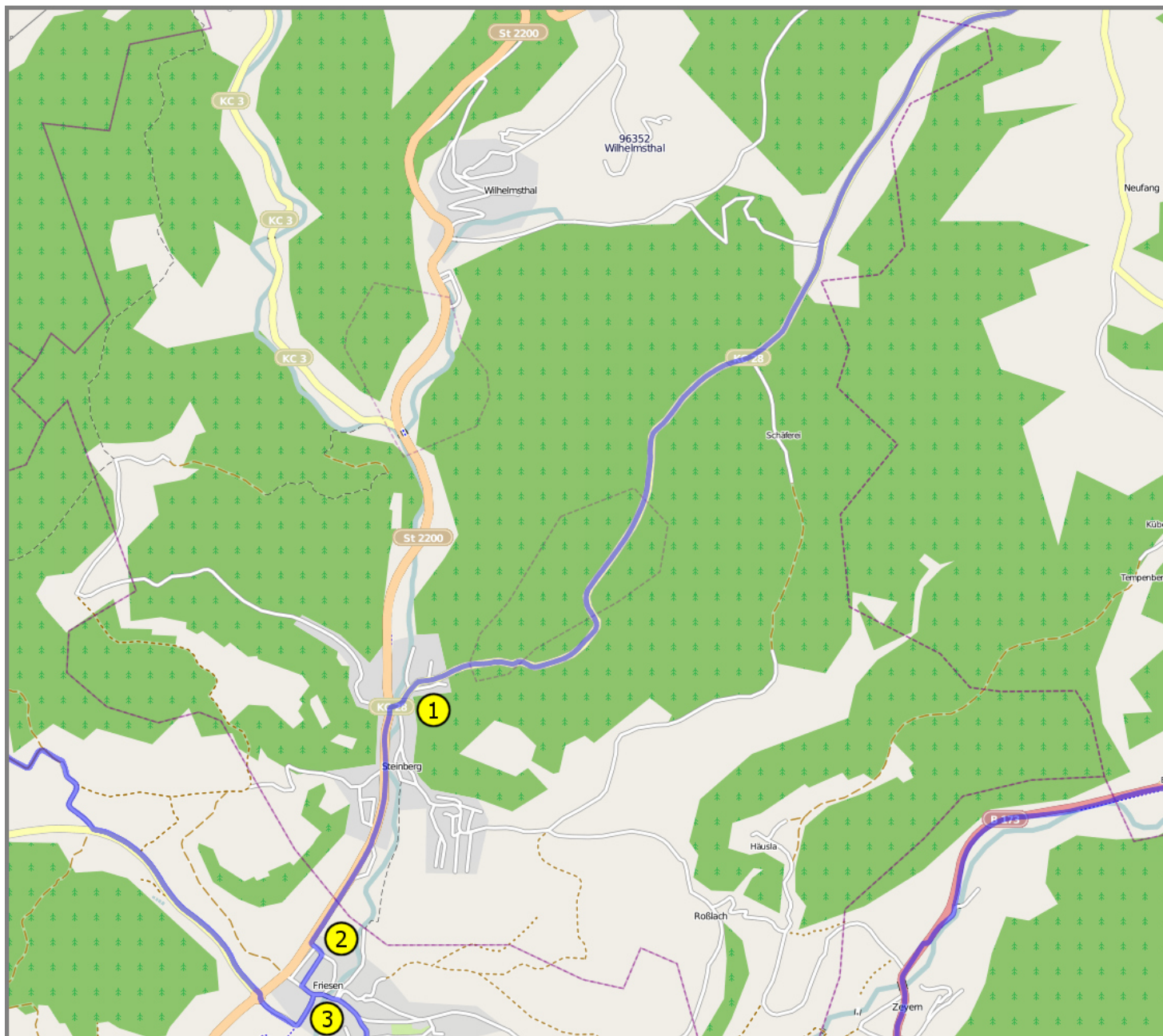
Kurz vor Birnbaum zunächst links und kurz danach rechts halten. Birnbaum auf der Hauptstraße durchfahren.

km-Stand

7 Kilometer **60,6**

Am Abzweig rechts (Richtung Steinberg). Radeln Sie nun bis hinunter nach Steinberg. Zwischendurch kommt noch einmal ein kurzer Anstieg, ab Eibenberg geht es dann aber nur noch bergab.

km-Stand



1 Kilometer **67,0**

Steinberg. Über die Brücke und dann nach links. Radeln Sie auf bzw. neben der Straße (linksseitig) bis nach Friesen.

km-Stand

2 Kilometer **68,7**

Friesen. Nach links in den "Flößerweg", dann rechts in die "Franz-Ott-Straße" und am Ende der Straße wieder links und noch mal rechts.

km-Stand

3 Kilometer **69,1**

Ab hier den selben Weg wie auf der Herfahrt (Seiten 2 bis 7) nehmen, um nach Sonneberg-Hönbach zurückzukehren.

km-Stand

4 Kilometer **92,7**

Zurück am Ausgangspunkt der Tour. Geschafft!
 Hat Ihnen die Tour gefallen? War die Beschreibung ok? Haben Sie Fotos gemacht?
 Hinweise, Kritik, Fotos und Lob bitte an info@bikearena-sonneberg.de