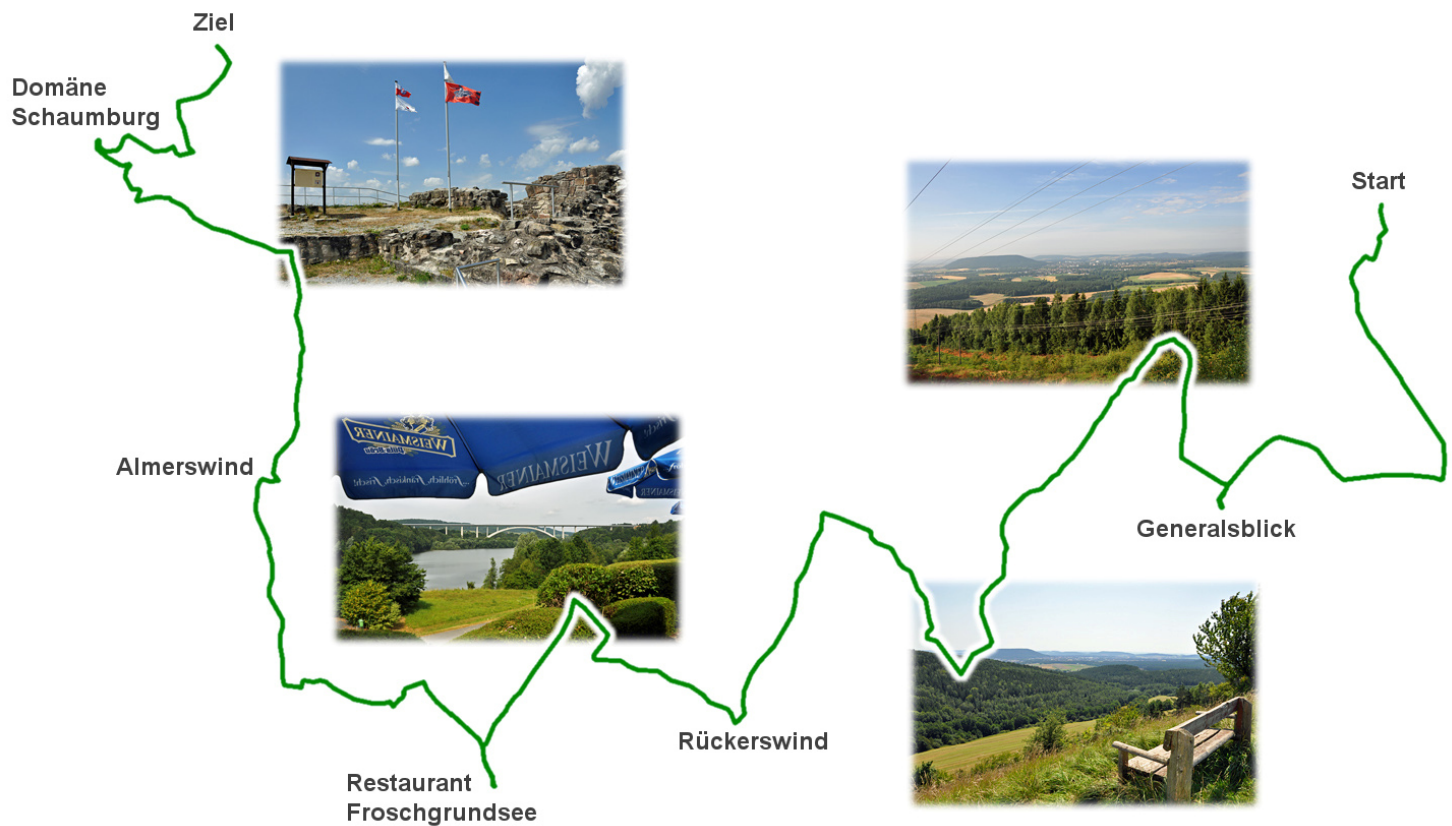




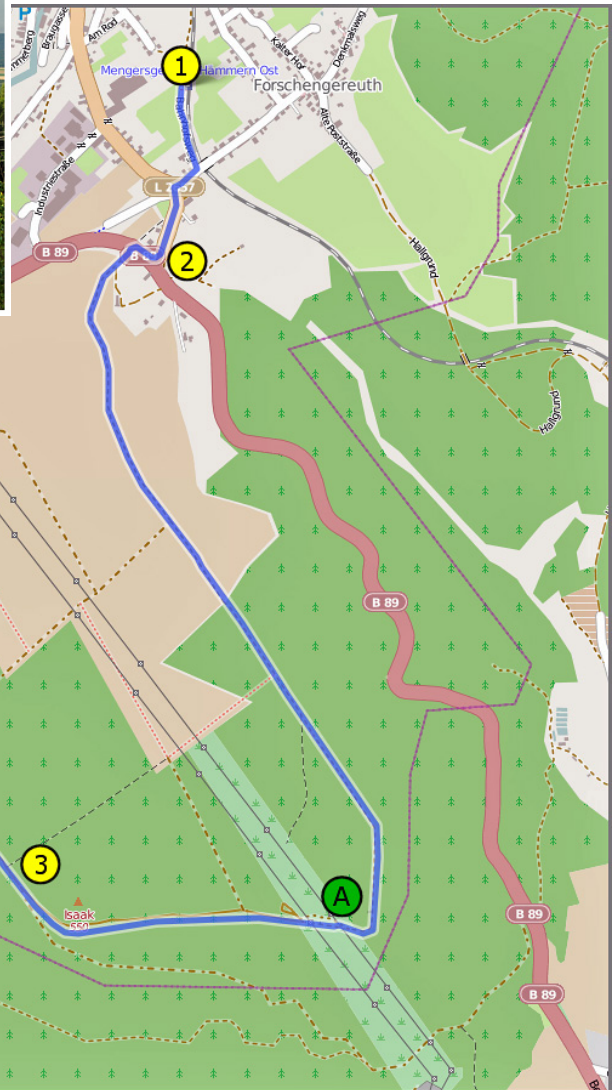
## Panoramaweg Schaumberger Land - Teil 1

*Diese knapp 27 Kilometer lange Tagestour führt Sie auf dem gut gekennzeichneten "Panoramaweg Schaumberger Land" durch wunderbare Natur und zu tollen Aussichten.*

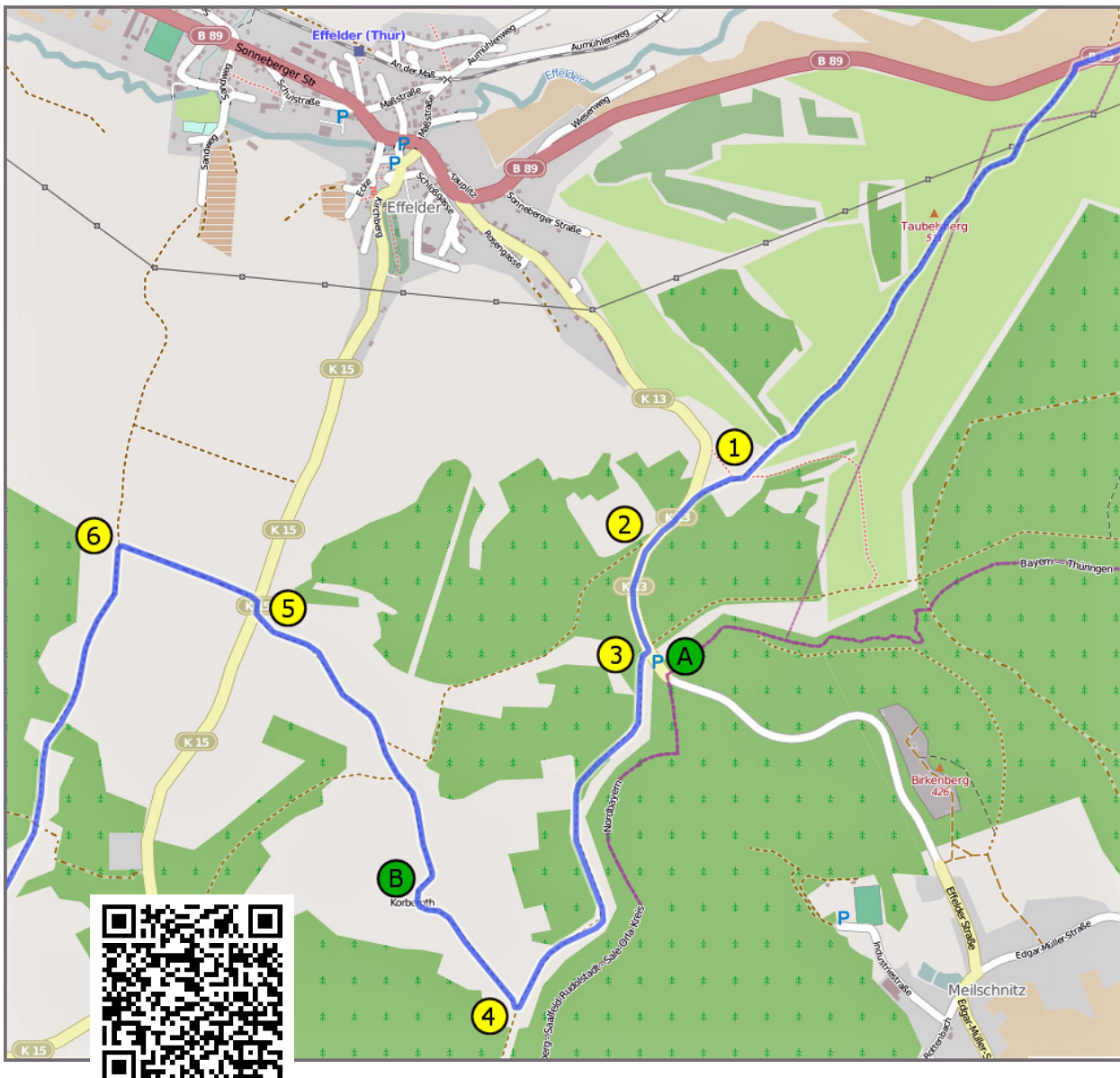


*Dabei streifen Sie das "Grüne Band" und den "Generalsblick", kommen am "Froschgrundsee" vorbei, genießen die Aussicht von der "Domäne Schaumburg" und können sich am Ende der Tour im Schalkauer Freibad erfrischen.*

*Vom Tourziel, dem Bahnhof in Schalkau, kommen Sie mit der Südthüringenbahn bequem zum Startpunkt nach Forschengereuth zurück.*



- 1** Tourstart am Bahn-Haltepunkt Mengersgereuth-Hämmern Ost  
 Vom Haltepunkt rechtsseitig der Gleise zur Straße und rechts abbiegen  
 An der Hauptstraße links und dieser bis zur B89 folgen
- 2** 0,5 km - An der B89 (Ortsausgang Meng.-Hämm.) wenige Meter nach rechts, die Straße überqueren und auf dem Weg (ganz kurzer Anstieg) in die freie Flur  
 Folgen Sie immer dem Hauptweg und genießen die Aussicht hinunter nach Sonneberg (A)
- 3** 3,5 km - Weiter dem breiten Hauptweg folgen
- 4** 4,4 km - Ein Abstecher zum "Generalsblick" (B)  
 Links bergab und nach wenigen Metern noch mal links. Am "Generalsblick" bietet sich eine gute Gelegenheit für eine Rast, mit Aussicht nach Neustadt und Coburg.  
 Anschließend wieder nach oben zum Hauptweg und diesem weiter folgen.
- 5** 5,2 km - Halbrechts auf dem Hauptweg weiter
- 6** 6,2 km - An der Straße angekommen, nach links und wenige Meter am Straßenrad entlang  
 Links auf den Feldweg und bergan, anschließend auf dem Kamm vom "Taubelsberg" (C) entlang und dabei die wunderbare Aussicht genießen



### Tour-Bilder

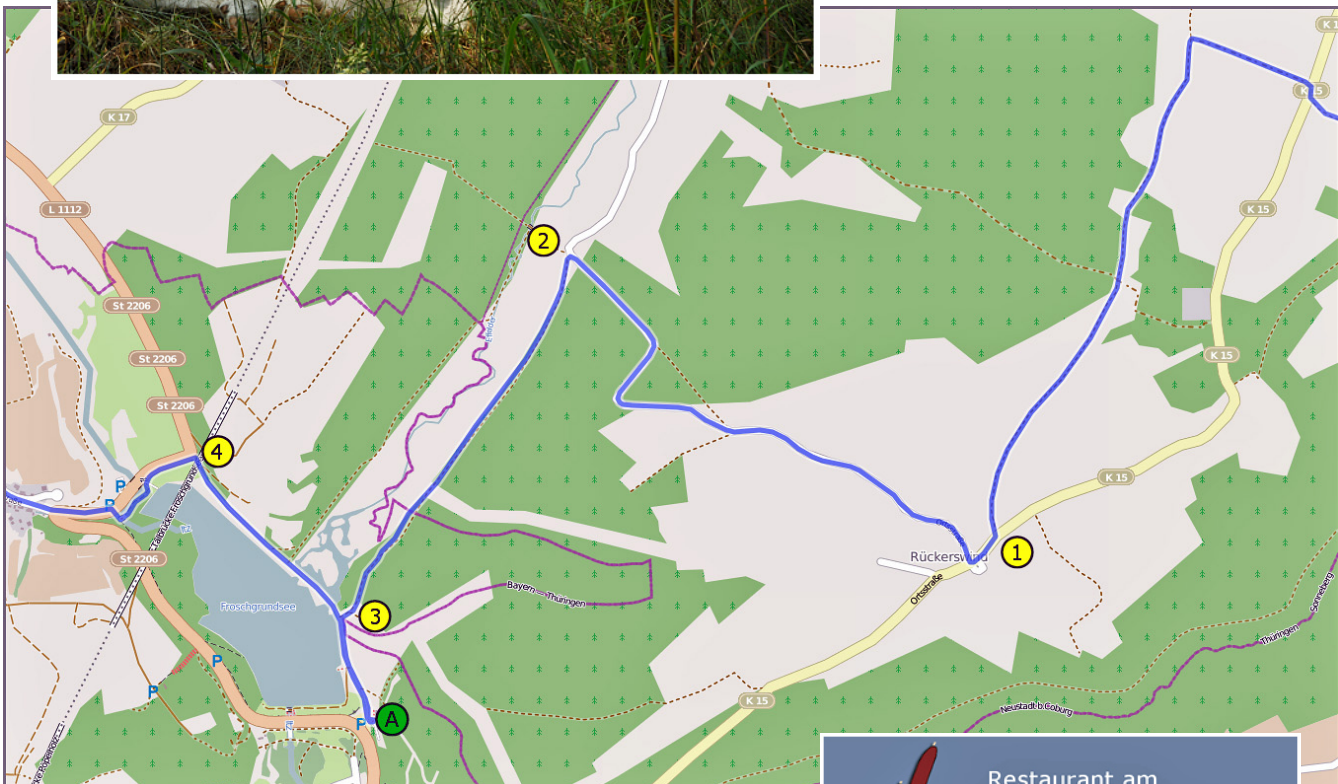
- 1** 7,8 km - Bergab, geradeaus bis zur Straße und dieser nach links folgen
- 2** 8,1 km - Rechts in den Wald und der Markierung vom "Panoramaweg Schauberger Land" folgen oder alternativ noch ein paar Meter auf der Straße bis zum "Krummen Stein" (A), wo Sie die Aussicht nach Sonneberg und zum Isaak für den "Umweg" belohnt
- 3** 8,4 km - Rechts hoch und dem ehemaligen Grenzweg (Plattenweg) folgen
- 4** 9,5 km - Biegen Sie rechts ab, Richtung "Korberoth" (B) und folgen dem Hauptweg bis zur Straße
- 5** 11,0 km - An der Straße ein paar Meter nach rechts und dann den Weg über die freie Flur nehmen
- 6** 11,4 km - Nach Links, Richtung Rückerswind



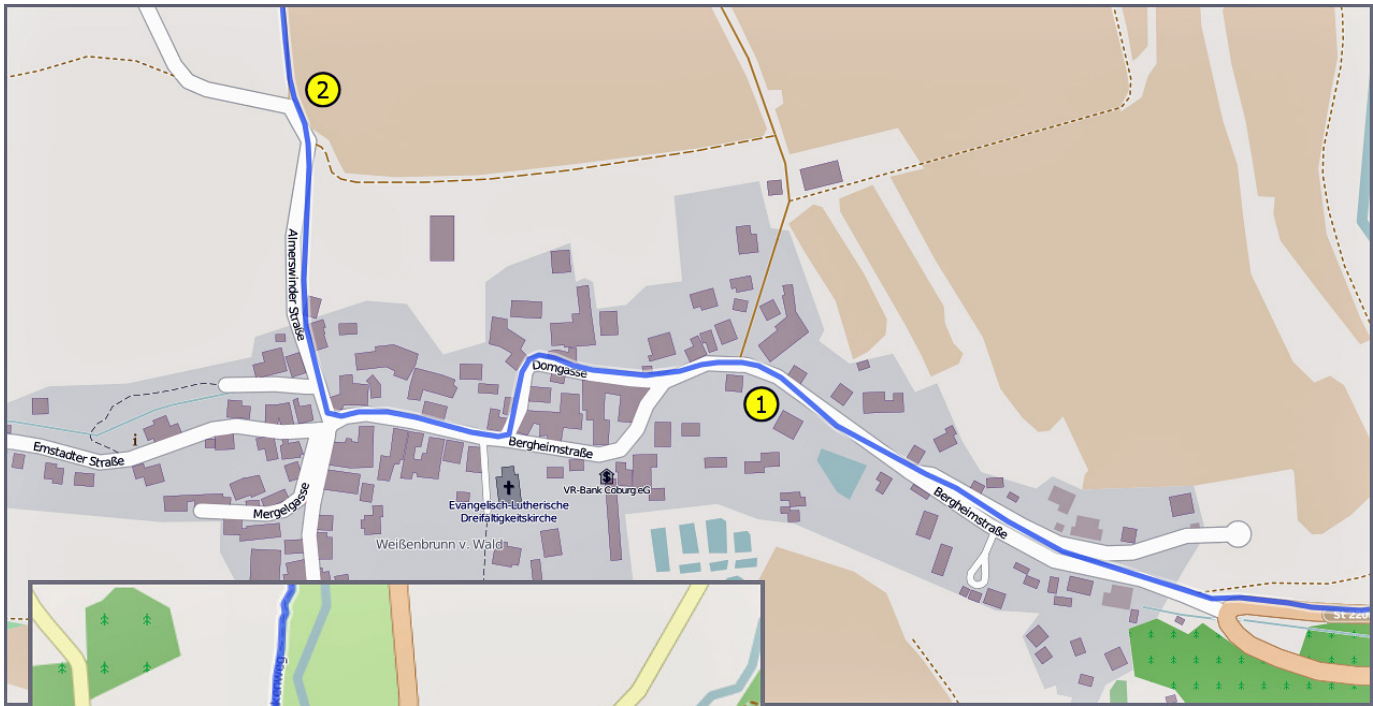
Eine Frau fährt mit ihrem Sohn Straßenbahn. Als der Kontrolleur kommt, kann sie nur eine Fahrkarte vorzeigen.

Der Beamte fragt den Jungen misstrauisch: „Wie alt bist du denn, Kleiner?“ - „Dreieinhalb.“

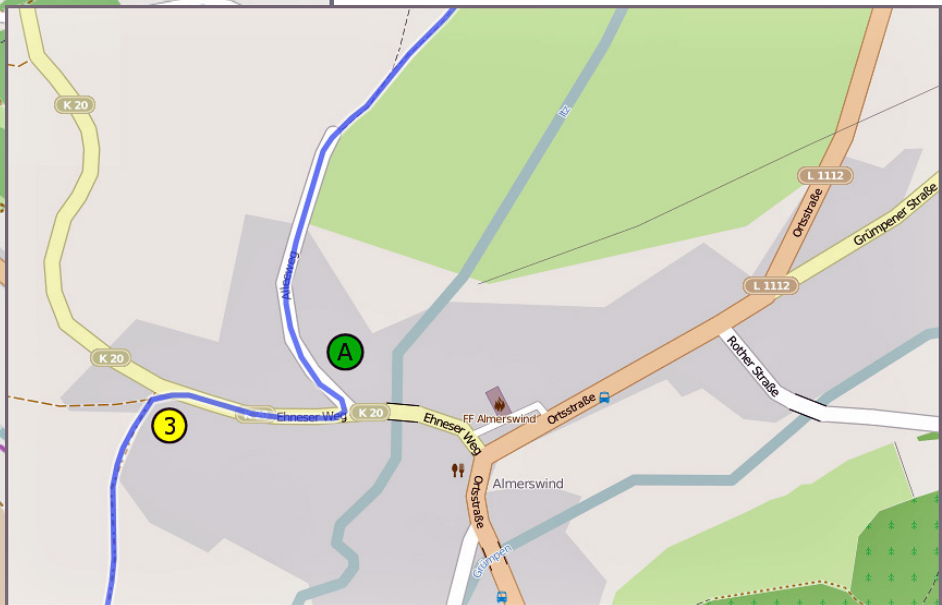
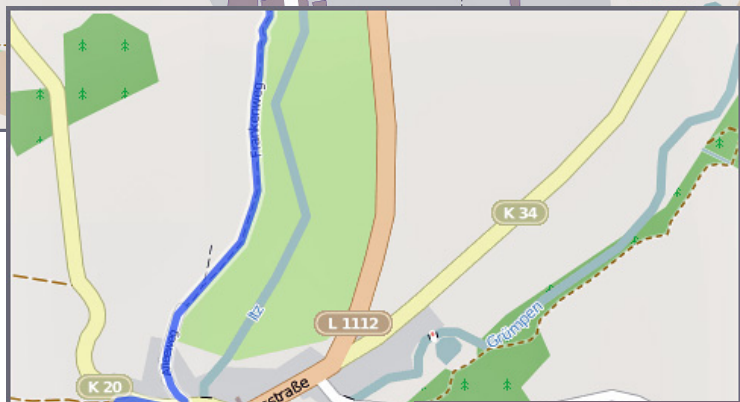
„Mit dem werden Sie Ärger bekommen, liebe Frau“, warnt der Kontrolleur, „entweder er wird ein Schwindler oder ein Riese.“



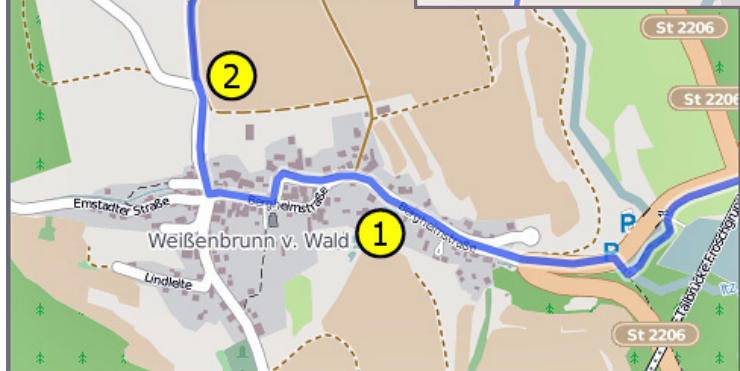
- 1** 13,0 km - In Rückerswind angekommen, nach rechts und der Straße bis zum Teich folgen Am Teich rechts abbiegen und weiter (ganz wenig befahren Straße) Richtung Döhlau
- 2** 15,0 km - Im Tal die Straße nach links verlassen und dem Weg zum "Froschgrundsee" folgen
- 3** 16,4 km - Am See angelangt, können Sie einen Abstecher zum Restaurant "Am Froschgrundsee" (A)machen und sich für den Rest der Tour stärken  
Anschließend zurück und dem Seeweg folgen
- 4** 17,7 km - Direkt vor der Straße links abbiegen, am Badestrand vom See vorbei und schließlich vor zur Straße. Ein paar Meter auf der Hauptstraße. In der Spitzkurve rechts, hinein nach Weißenbrunn.



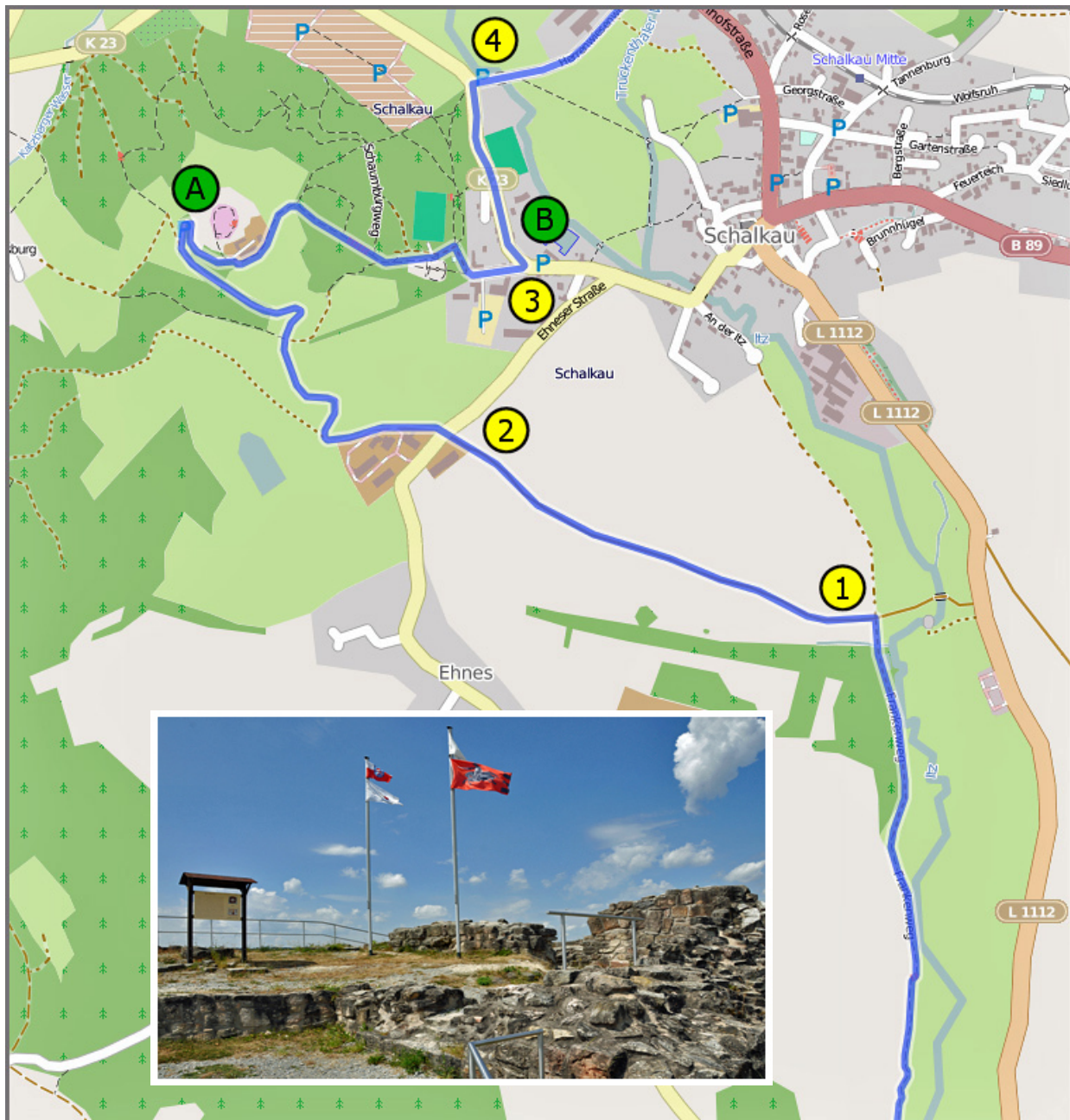
**1** 18,7 km - Weissenbrunn. Der Hauptstraße folgen, rechts durch die "Domgasse", an der Hauptstraße wieder rechts und dann rechts in die "Almerswinder Straße"



**2** 19,2 km - Immer geradeaus dem Hauptweg bis nach Almerswind folgen



**3** 20,6 km - An der Straße rechts und vor der Brücke links. Hinter dem Schloss von Almerswind geht es zunächst auf dem "Allenweg" und dann auf dem "Frankenweg" Richtung Schalkau.



**1** 22,7 km - Links abbiegen und ein Stück bergauf, Richtung Ehnes und "Schaumburg"

**2** 23,7 km - Die Straße überqueren und hinauf zur Domäne "Schaumburg" (A)

Genießen Sie die einmalige Aussicht ins Schaumberger Land und zum Blessberg.  
Im Kreuzgewölbe oder auf der Terasse der Domäne werden Sie mit Thüringer Küche verwöhnt (Öffnungszeiten beachten)

Über den "Schaumburgweg" geht es dann hinunter nach Schalkau

**3** 25,6 km - An der Hauptstraße nach links und am Schwimmbad (B) vorbei

**4** 26,0 km - Rechts in den "Herrenwiesenweg", über die Itz und weiter bis zur Hauptstraße



**5** 26,5 km - Die Straße überqueren und links hinauf zum Bahnhof

**6** 26,7 km - Mit der Südthüringenbahn kommen Sie ganz bequem zurück zum Tourstart