



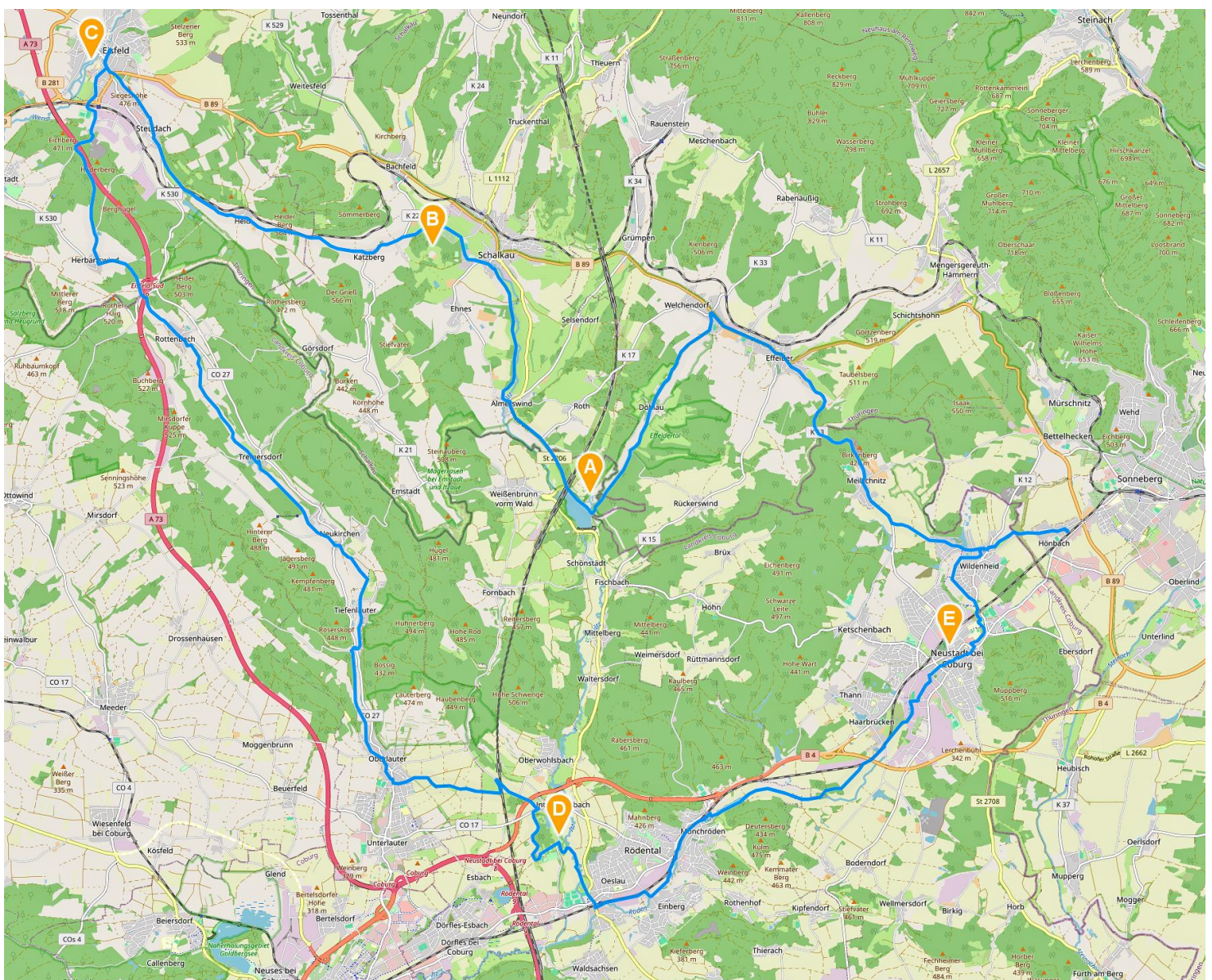
Tour zum Eisfelder Schloss / 66 km

Ziel der Tour ist das Eisfelder Schloss, in dem sich auch das Otto-Ludwig-Museum befindet. Zunächst geht's nach Meilschnitz, steil bergauf und vorbei am Krumpfen Stein von Bayern nach Thüringen. Vorbei am Froschgrundsee führt die Tour nach Schalkau - Gelegenheit für einen Spaziergang hinauf zur Schaumburg - und weiter nach Eisfeld.

Die spätgotische Stadtkirche, Marktplatz und Schloss ansehen, das Museum besuchen oder im Otto-Ludwig-Garten erholen. Wer mag, nimmt jetzt die Bahn zurück nach Sonneberg. Oder radelt weiter.

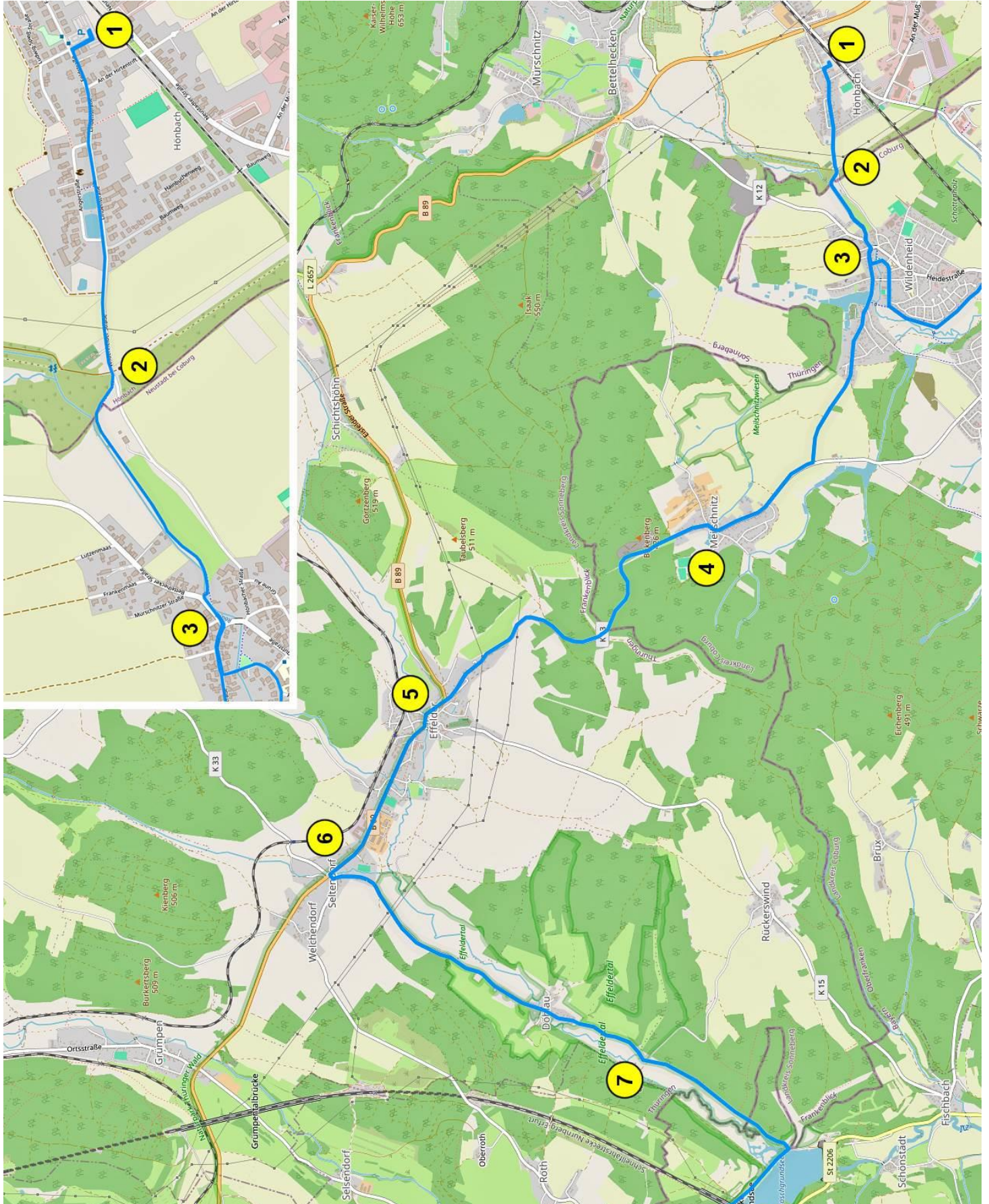
Durchs ruhige Lautertal, vorbei an Schloss Rosenau nach Rödental, wo sich erneut die Möglichkeit mit der Bahn bietet. Oder wieder weiter radeln. Entlang der Röden und durch Neustadt geht's eben und bequem zurück nach Sonneberg.

- (A) Froschgrundsee
- (B) Schaumburg
- (C) Eisfelder Schloss
- (D) Schloss Rosenau
- (E) Neustadt



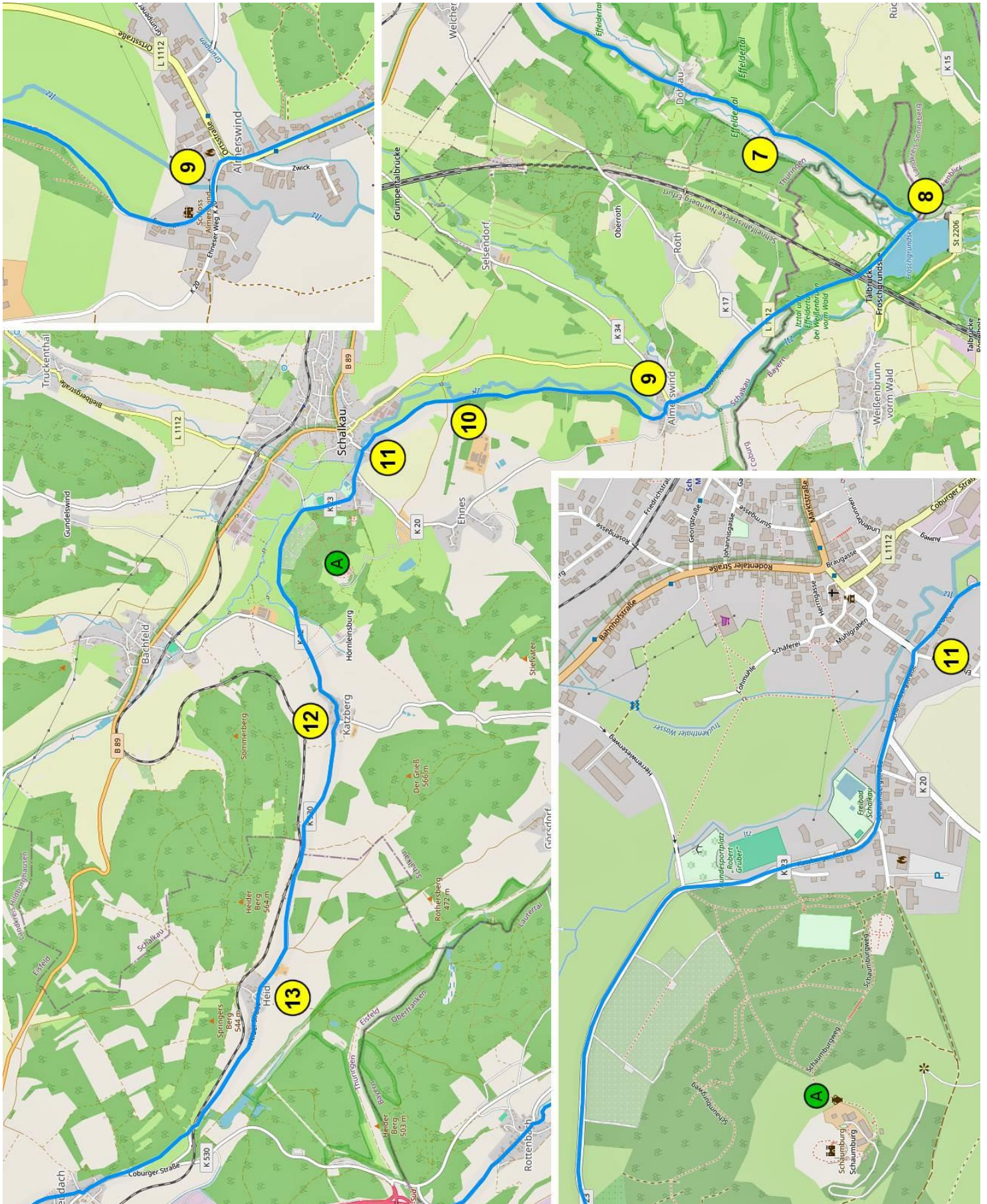
- (1) Start am Parkplatz, links und der Straße durch Hönbach folgen
- (2) [km 0,9] Rechts auf den Radweg Richtung Neustadt
- (3) [km 1,6] Nach der Brücke links, an der Hauptstraße rechts, nach dem See wieder rechts

- (4) [km 4,5] Meilschnitz, links, Richtung Effelder
- (5) [km 7,5] Effelder, immer der Hauptstraße folgen
- (6) [km 9,2] Seltendorf, zweimal links, nach Döhlau
- (7) [km 12,2] Geradeaus, weiter auf dem Waldweg



- (8)** [km 13,6] Am Froschgrundsee rechts
- (9)** [km 16,1] Almerswind, links, nach der Brücke rechts
- (10)** [km 18,1] Geradeaus, dem Wiesenweg folgen

- (11)** [km 19,0] Schalkau, geradeaus, beim Schwimmbad ist Gelegenheit für Wanderung zur Schaumburg **(A)**
- (12)** [km 21,7] Katzberg, geradeaus
- (13)** [km 24,0] Heid, links halten



(14) [km 26,4] Eisfeld, rechts, dem Steudacher Weg folgen

(15) [km 27,8] Rechts, weiter siehe Karte

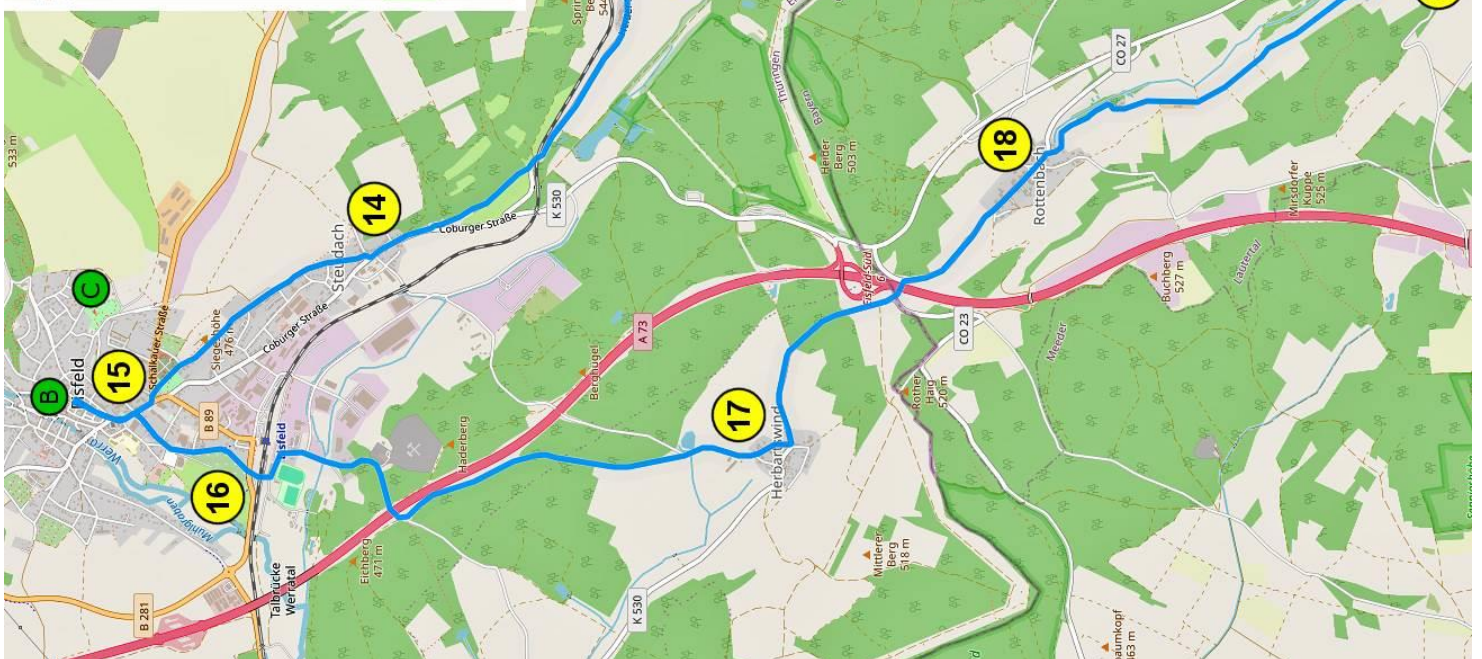
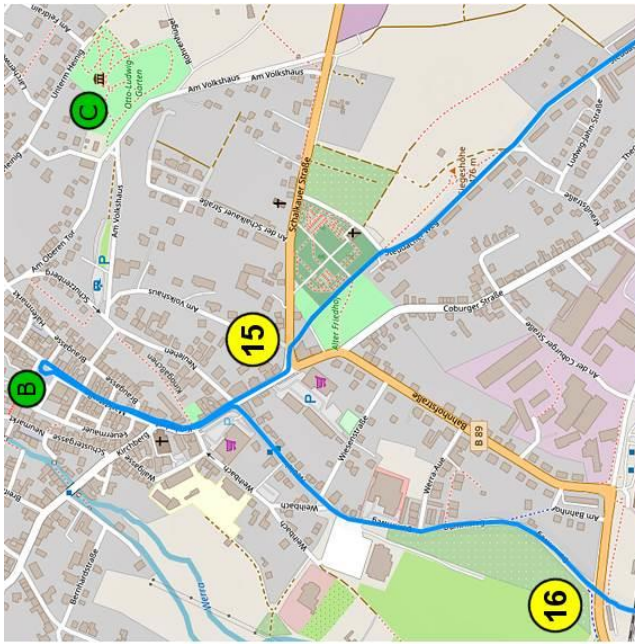
(B) Schloss (C) Otto-Ludwig-Garten

(16) [km 29,4] Geradeaus, nach der Bahnunterquerung links

(17) [km 32,6] Herbartswind, immer links

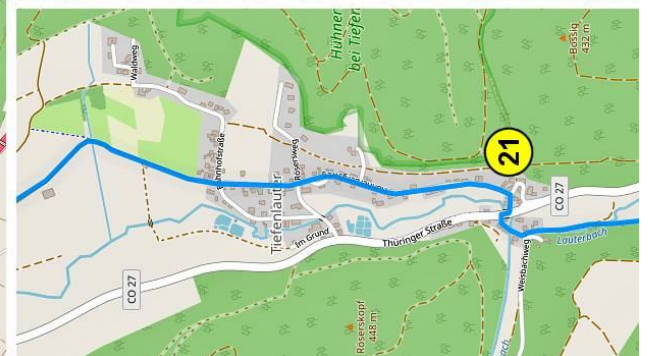
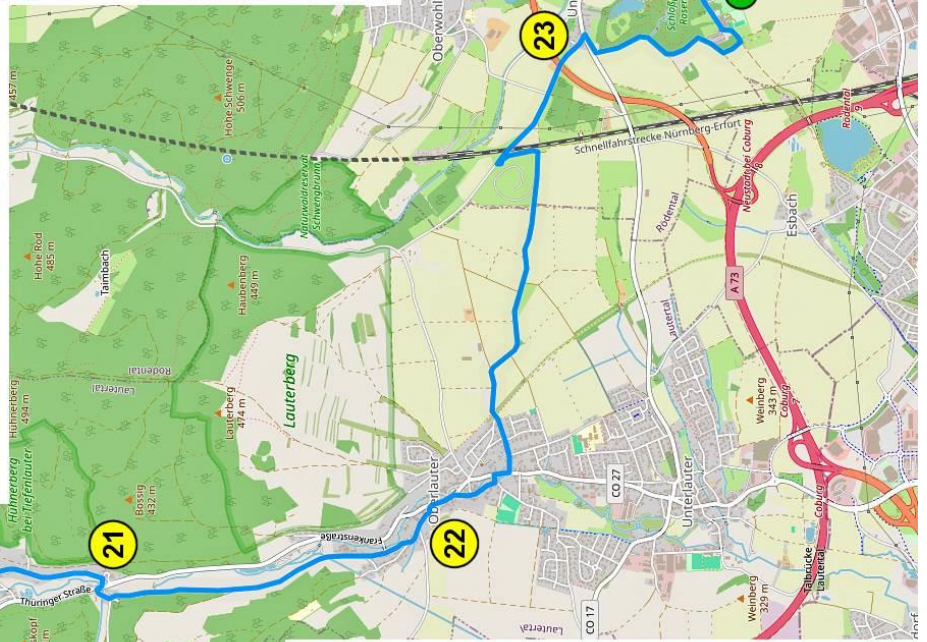
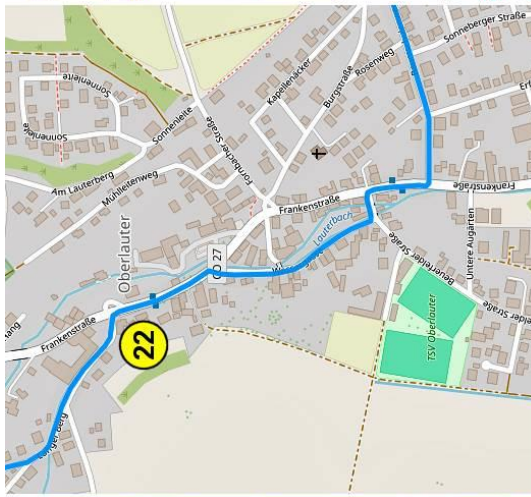
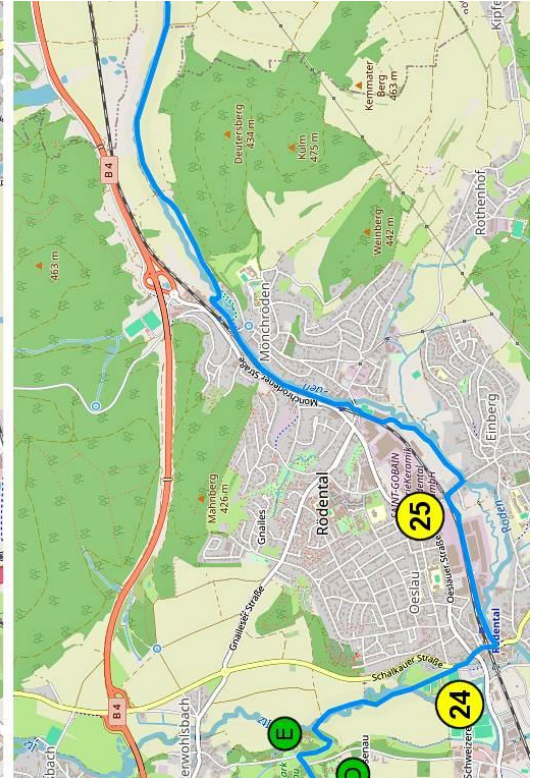
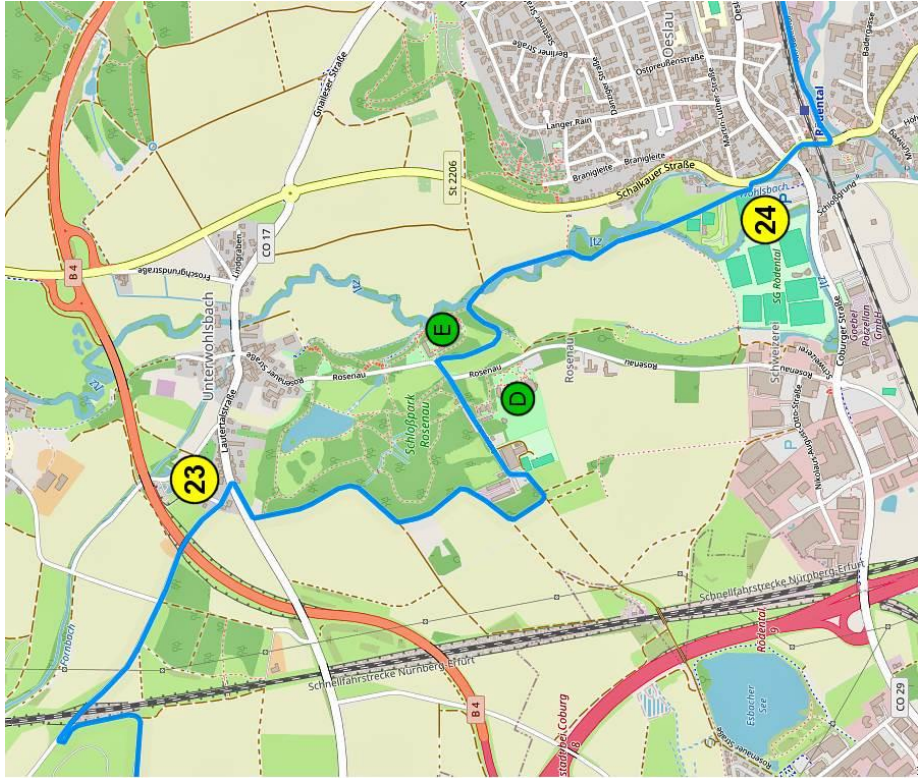
(18) [km 35,2] Rottenbach, auf den Radweg Richtung Coburg und diesem immer folgen

(19) [km 37,9] Tremmersdorf, geradeaus weiter



- (20) [km 40,1] Neukirchen, an der Straße links, nach 100 m rechts und wieder dem Radweg folgen
- (21) [km 42,3] Tiefenlauter, an der Straße rechts, nach 50 m zweimal links und wieder dem Radweg folgen

- (22) [km 44,6] Oberlauter, an der Straße rechts, weiter siehe Karte (Radweg Richtung Rödental)
- (23) [km 48,4] An der Straße rechts und durch die Rosenau (siehe Karte)
- (D) Glasmuseum (E) Schloss



- (24) [km 51,4] Über die Brücke, rechts, an der Ampelkreuzung geradeaus, nach dem Bahnübergang links
- (F) Gasthof Grosch (G) Bistro Streng
- (25) [km 52,6] Rechts, nach 200 links, Radweg nach Neustadt

- (26) [km 59,5] Rechts, weiter siehe Karte
- (H) Freizeitpark und Schwimmbad
- (27) [km 61,2] Straße überqueren und hinunter zum Radweg an der Röden
- (28) [km 62,4] Links halten, weiter siehe Karte

