



## Rund um Neustadt

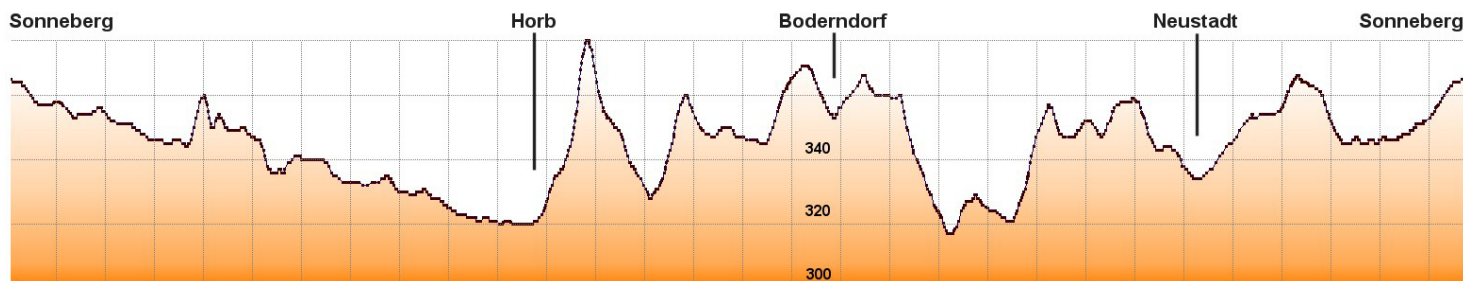
30 km  
250 Höhenmeter

Schwierigkeitsgrad



*Eine Tour zum bequemen Dahinradeln, am Fuße des Muppbergs, entlang der Steinach, durch nette Dörfer und vorbei an idyllischen Teichen.*

*Deshalb ist diese Tour auch bestens als Feierabend-Picknick-Tour geeignet. Schöne Plätze für eine Rast gibt es auf der ganzen Strecke.*





	Kilometer
<b>1</b>	<b>0,0</b>

*Start und Ziel:  
Sonneberg-Hönbach, Parkplatz Ecke "Feldstraße" / "Max-Barnicol-Straße"*

*Vom Parkplatz kommend, biegen Sie nach links ab und radeln auf der "Lindenstraße" durch Hönbach.*

	Kilometer	km-Stand
<b>2</b>	<b>0,6</b>	

*Nach den Dorfteichen biegen Sie nach rechts in den "Baumweg", überqueren den Bahnübergang und die Hauptstraße.*

*Am Hotel "Grüner Baum" (A) radeln Sie nach rechts (Radweg linksseitig der Straße nutzen) und an der Ampelkreuzung geradeaus.*

	Kilometer	km-Stand
<b>3</b>	<b>1,5</b>	

*Links abzweigen ("Mühlweg") und wenig später nach links in den Wirtschaftsweg einbiegen.*

	Kilometer	km-Stand
<b>4</b>	<b>2,7</b>	

*Links und gleich wieder rechts abbiegen und hinter Ebersdorf vorbei fahren.*







**1** Kilometer *Am Ortsausgang von Ebersdorf kommen Sie auf die Straße.*

**3,4**

*Radeln Sie geradeaus weiter.*

km-Stand

**2** Kilometer *An der "Bergmühle" nach rechts (leicht ansteigend) in den Wald fahren.*

**4,1**

*Immer geradeaus, an der Asphaltstraße (Rastplatz) dann nach rechts.*

km-Stand

**3** Kilometer *Straße überqueren, auf Radweg nach links zum Kreisel, zwei Straßen überqueren und auf dem Radweg parallel zur Straße (Richtung Sonneberg) nach Heubisch fahren.*

**6,0**

km-Stand

**4** Kilometer *Direkt am Ortseingang Heubisch (vor dem Sportplatz) biegen Sie rechts ab und radeln auf dem Radweg entlang der Steinach Richtung Muppberg.*

**7,7**

km-Stand

**5** Kilometer *Nach rechts abbiegen und dem Weg bis nach Horb folgen.*

**9,8**

km-Stand

**6** Kilometer *Horb. Die Hauptstraße überqueren, geradeaus (halblinks) bergan, kurz nach dem letzten Haus die Straße verlassen und gerade hoch zum Wald. Radeln Sie am Waldrand entlang und genießen Sie die Aussicht.*

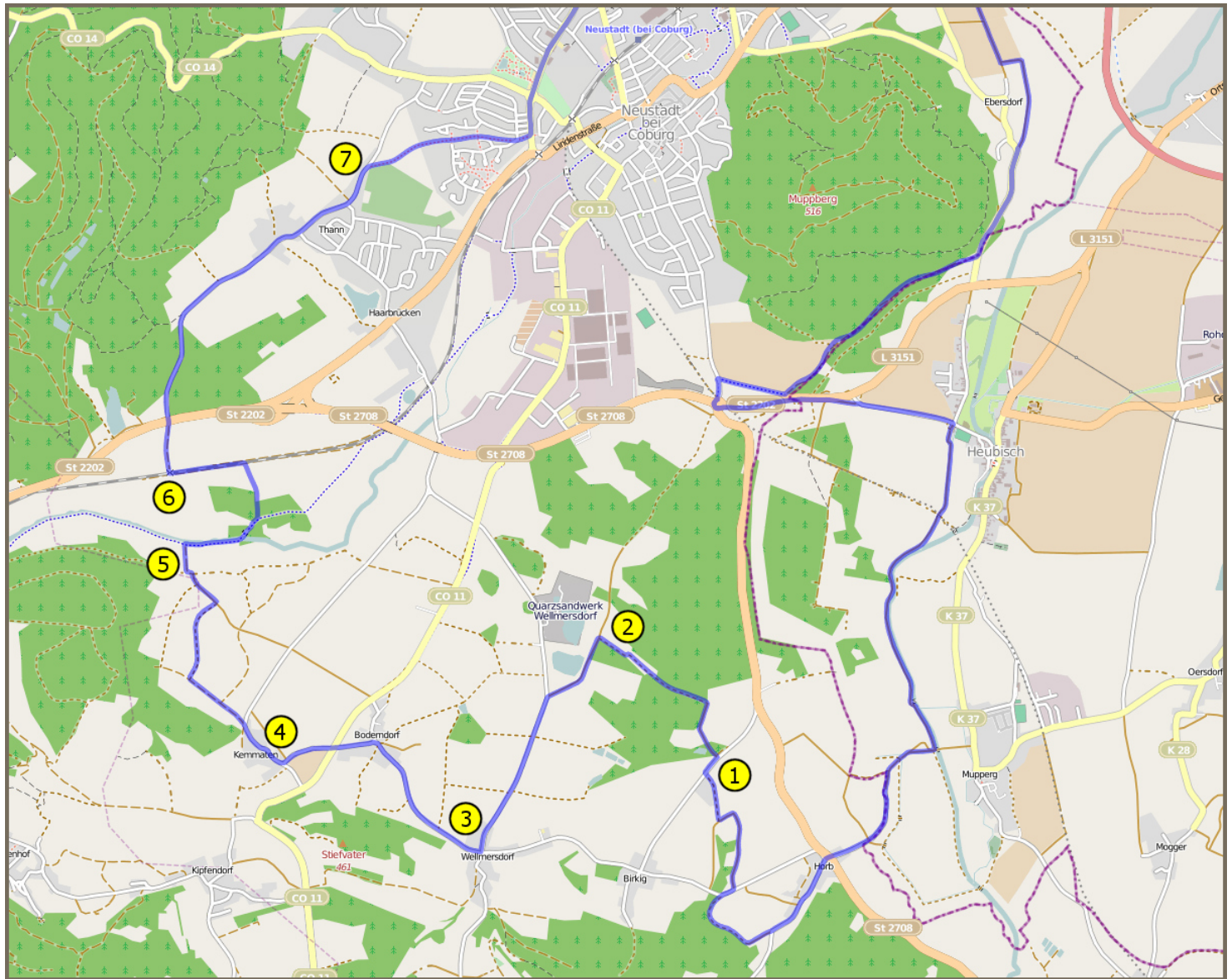
**10,9**

km-Stand

**7** Kilometer *Fahren Sie nach rechts auf die Straßen und nach wenigen Metern links hinunter zum Wald. Dann links und rechts vor zum Landwirtschaftsbetrieb.*

**12,0**

km-Stand



1

Kilometer  
**13,0**

An der Straße nach rechts und kurz danach links in den Wald.  
Ein Stück am Waldrand entlang und dann links in den Hauptweg einbiegen.

km-Stand

2

Kilometer  
**14,3**

Biegen Sie am Quarzsandwerk nach links. An der Straße halten Sie sich wieder links und radeln nach Wellmersdorf.

km-Stand

3

Kilometer  
**15,8**

Wellmersdorf. An der Kreuzung rechts abbiegen und nach Boderndorf fahren.  
In Boderndorf halten Sie sich links, radeln bis zur Hauptstraße, überqueren diese und fahren geradeaus weiter nach Kemmaten.

km-Stand

4

Kilometer  
**17,4**

Kemmaten. Halten Sie sich am Ortseingang rechts, verlassen den Ort dann geradeaus, radeln nach 400 Metern rechts bergab zum Wald und dann nach links hinunter zur Röthen.

km-Stand

5

Kilometer  
**19,1**

An der Röthen nach rechts. Sie kommen in ein Waldstück, überqueren die Brücke und halten sich am Abzweig (Rastplatz) links. An der Bahnlinie biegen Sie nach links und radeln parallel zu den Gleisen weiter.

km-Stand

6

Kilometer  
**20,4**

Überqueren Sie den Bahnübergang und dann die Hauptstraße (St 2202). Radeln Sie auf der Straße geradeaus (bergan) bis nach Thann. Durchfahren Sie Thann auf der Hauptstraße.

km-Stand

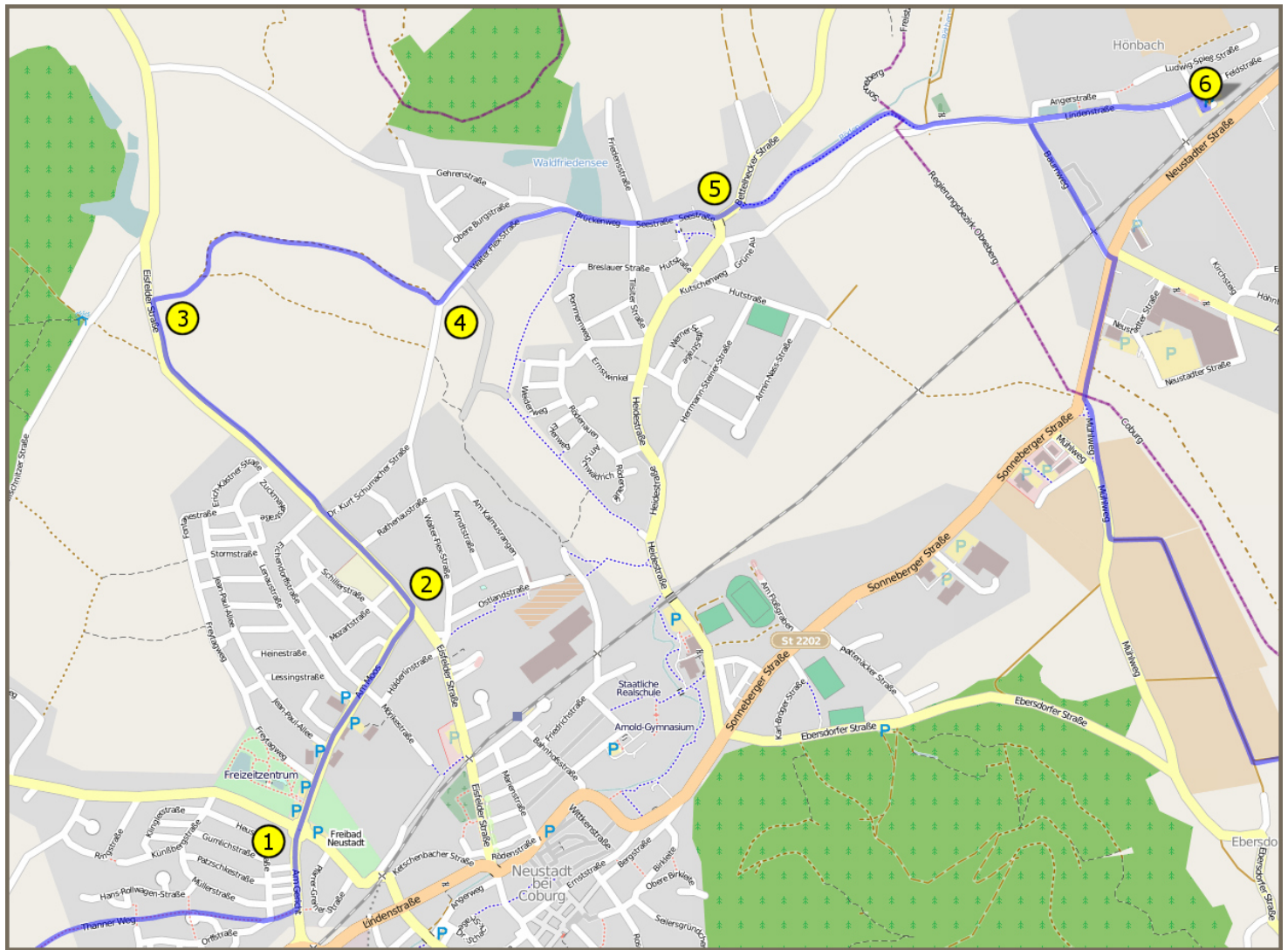
7

Kilometer  
**22,9**

Am Ortsausgang von Thann radeln Sie rechts am Waldrand hinunter nach Neustadt.  
Fahren Sie immer geradeaus. An der Straße "Am Gericht" angekommen, biegen Sie nach links ab und fahren bis zum Kreisel.

km-Stand





1

Kilometer  
**24,1**

Am Kreisel "geradeaus" und immer der Hauptstraße "Am Moos" folgen.

km-Stand

2

Kilometer  
**24,8**An der Kreuzung biegen Sie links ab (Richtung Meilschnitz / Eisfeld).  
Nutzen Sie ab Ortsausgang den Radweg rechtsseitig der Straße.

km-Stand

3

Kilometer  
**26,0**Etwa 200 Meter vor Straßenabzweig und "Paarhosenteich" rechts in den Wald einbiegen,  
zunächst links halten und dann dem breiten Weg folgen.

km-Stand

4

Kilometer  
**27,0**

An der Straße nach links und durch Wildenheid.

km-Stand

5

Kilometer  
**28,0**Vor der Brücke nach links in die "Bettelhecker Straße" biegen, an der Bäckerei "Motschmann"  
vorbei und kurz danach rechts über die Brücke. Auf dem Radweg bis zur Straße, dann nach links  
und auf der Straße zurück nach Hönbach.

km-Stand

6

Kilometer  
**29,6**Zurück am Tourstart.  
Hat Ihnen die Tour gefallen? War die Beschreibung ok? Haben Sie Fotos gemacht?  
Hinweise, Kritik, Fotos und Lob bitte an [info@bikearena-sonneberg.de](mailto:info@bikearena-sonneberg.de)

km-Stand