




**BikeArena  
SONNEBERG**



**Radtour**

Rund um die Talsperre Leibis

43 km  
954 Höhenmeter

Schwierigkeitsgrad  
  
 leicht schwer



*Diese Tour führt von Neuhaus am Rennweg zur im Jahr 2005 fertiggestellten Talsperre Leibis und wieder zurück. Mit über 100 Metern ist ihre Staumauer das zweithöchste Absperrbauwerk Deutschlands.*



Deesbach

*Auf einer Strecke von 17 Kilometern umrunden Sie die Talsperre, einschließlich der Vorsperre Deesbach. Ruhe, Natur und der (fast überall mögliche) Blick aufs Wasser sind ihre Begleiter.*



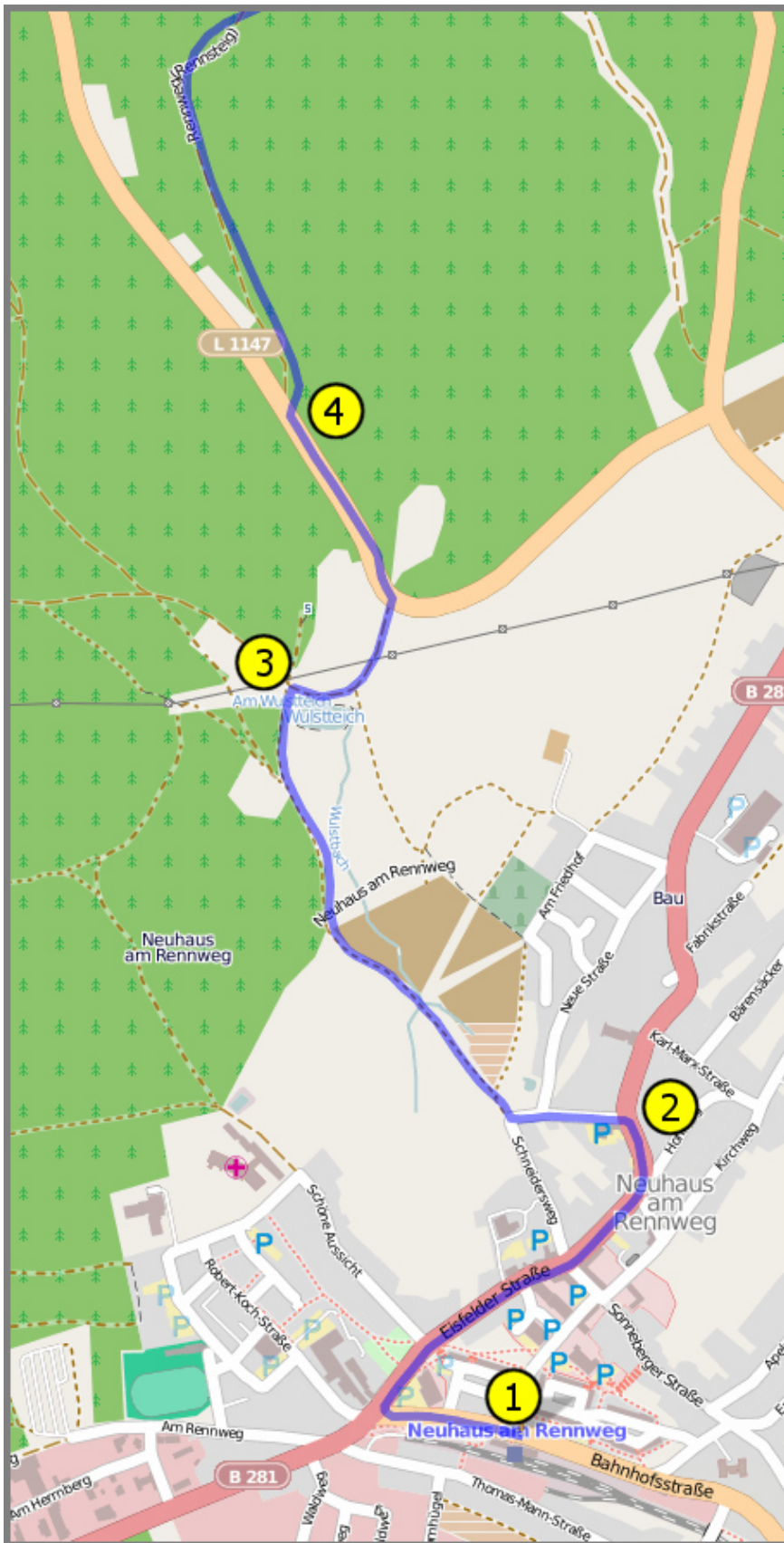
**Wichtiger Hinweis!**

*Nehmen Sie unbedingt genügend Verpflegung und vor allem zu Trinken mit, denn es gibt keine Einkehr und das Ende der Tour ist besonders anstrengend.*

Neuhaus am Rennweg  
Bahnhof

Tipp: Wenn Sie möchten, können Sie vor der Abfahrt zur Talsperre erst noch einen Abstecher zum "Fröbelturm" machen.





|   |           |     |
|---|-----------|-----|
| 1 | Kilometer | 0,0 |
|---|-----------|-----|

Start: Bahnhof Neuhaus am Rennweg  
Mit der Bahn von Sonneberg nach Neuhaus.  
Auf der Bahnhofstraße nach links. An der  
Ampelkreuzung rechts in die "Eisfelder Straße"  
und bergab radeln.

|   |           |          |
|---|-----------|----------|
| 2 | Kilometer | km-Stand |
|   | 1,0       |          |

Biegen Sie nach links in die "Wulststraße",  
fahren bis zum Ende und radeln nach rechts und  
immer geradeaus bis zum "Wulstteich".

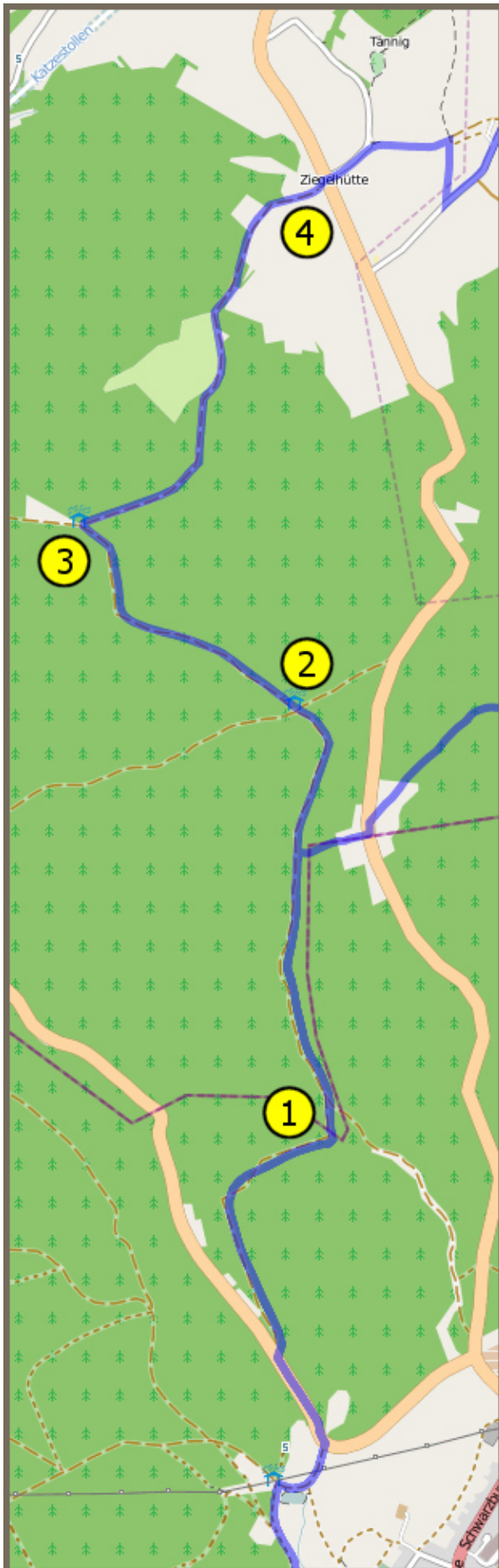
|   |           |          |
|---|-----------|----------|
| 3 | Kilometer | km-Stand |
|   | 2,1       |          |

Nach dem Teich rechts abbiegen und vor zur  
Hauptstraße. Nach links und auf der Straße  
weiter (ca. 350 m).

|   |           |          |
|---|-----------|----------|
| 4 | Kilometer | km-Stand |
|   | 2,7       |          |

Biegen Sie hier schräg nach rechts in den  
Wald und folgen dem Weg.

Vater fragt den achtjährigen Max: "Sag mal,  
was würdest du tun, wenn du viel, viel Geld  
hättest?" Der Kleine überlegt kurz, dann sagt  
er: "Ich würde mir ganz helle Sachen zum  
Anziehen kaufen, weiße Hosen, weiße  
Hemden, weiße Pullis ... und dann geh' ich  
drüben auf dem Schrottplatz spielen."



|          |            |          |
|----------|------------|----------|
| <b>1</b> | Kilometer  | km-Stand |
|          | <b>3,8</b> |          |

*Kurz nach der Linkskurve radeln Sie geradeaus weiter.*

|          |            |          |
|----------|------------|----------|
| <b>2</b> | Kilometer  | km-Stand |
|          | <b>5,5</b> |          |

*An der Waldwegkreuzung geradeaus weiter.*

|          |            |          |
|----------|------------|----------|
| <b>3</b> | Kilometer  | km-Stand |
|          | <b>6,7</b> |          |

*Nach rechts abbiegen.*

|          |            |          |
|----------|------------|----------|
| <b>4</b> | Kilometer  | km-Stand |
|          | <b>8,5</b> |          |

*Die Straße überqueren, am Abzweig rechts, kurz danach rechts vor zur Straße. An der Straße links und nach Deesbach radeln.*

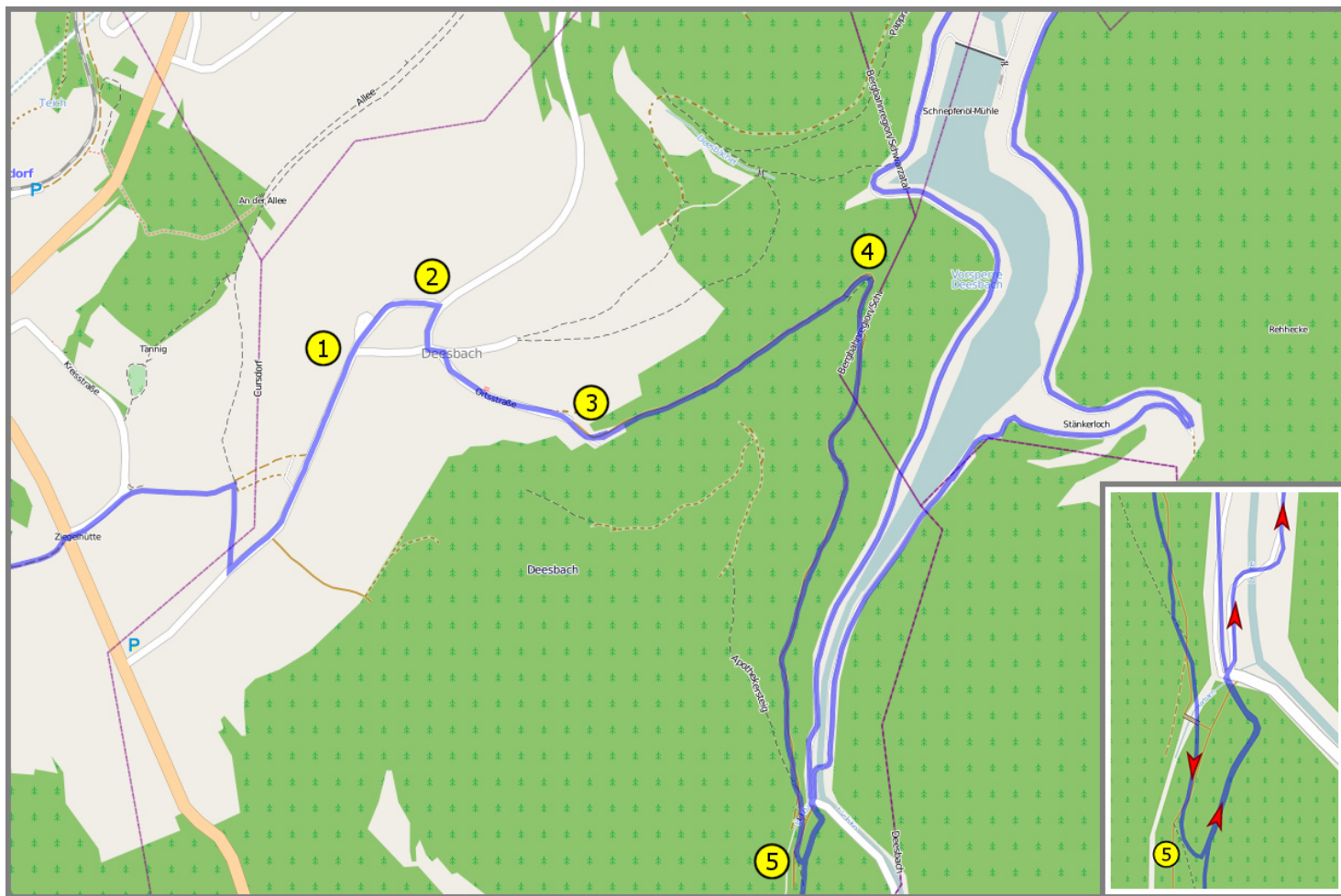
**Tipp:**

*Wenn Sie einen Abstecher zum "Fröbelturm" machen möchten (ca. 1,5 km) überqueren Sie die Straße, fahren am Abzweig links, kurz danach rechts hoch zum Wald und dann immer geradeaus.*



*Stumm sitzen zwei Angler am Ufer.*

*Nach 6 Stunden schlägt der eine sein Bein über das andere. Zischt der andere erbost: „Angeln wir hier, oder tanzen wir Foxtrott?“*



**1** Kilometer **9,9**

Deesbach. Geradeaus weiter, steil bergab.

km-Stand

**2** Kilometer **10,2**

Biegen Sie am Abzweig rechts ab, dann an der Kreuzung links und gleich wieder rechts. Es geht bergan und Sie kommen am Friedhof vorbei.

km-Stand

**3** Kilometer **10,8**

Kurz nach dem Friedhof kommt ein Abzweig. Links geht es hinunter zur Talsperre Deesbach. Halten Sie sich aber zunächst rechts (leicht bergauf) und dann links. Folgen Sie dem Hauptweg der Sie hinunter zum Einlauf der Talsperre Deesbach führt.

km-Stand

**4** Kilometer **11,8**

Spitzkehre. Es folgt ein ganz kurzer Anstieg, dann geht es hinunter zur Talsperre Deesbach.

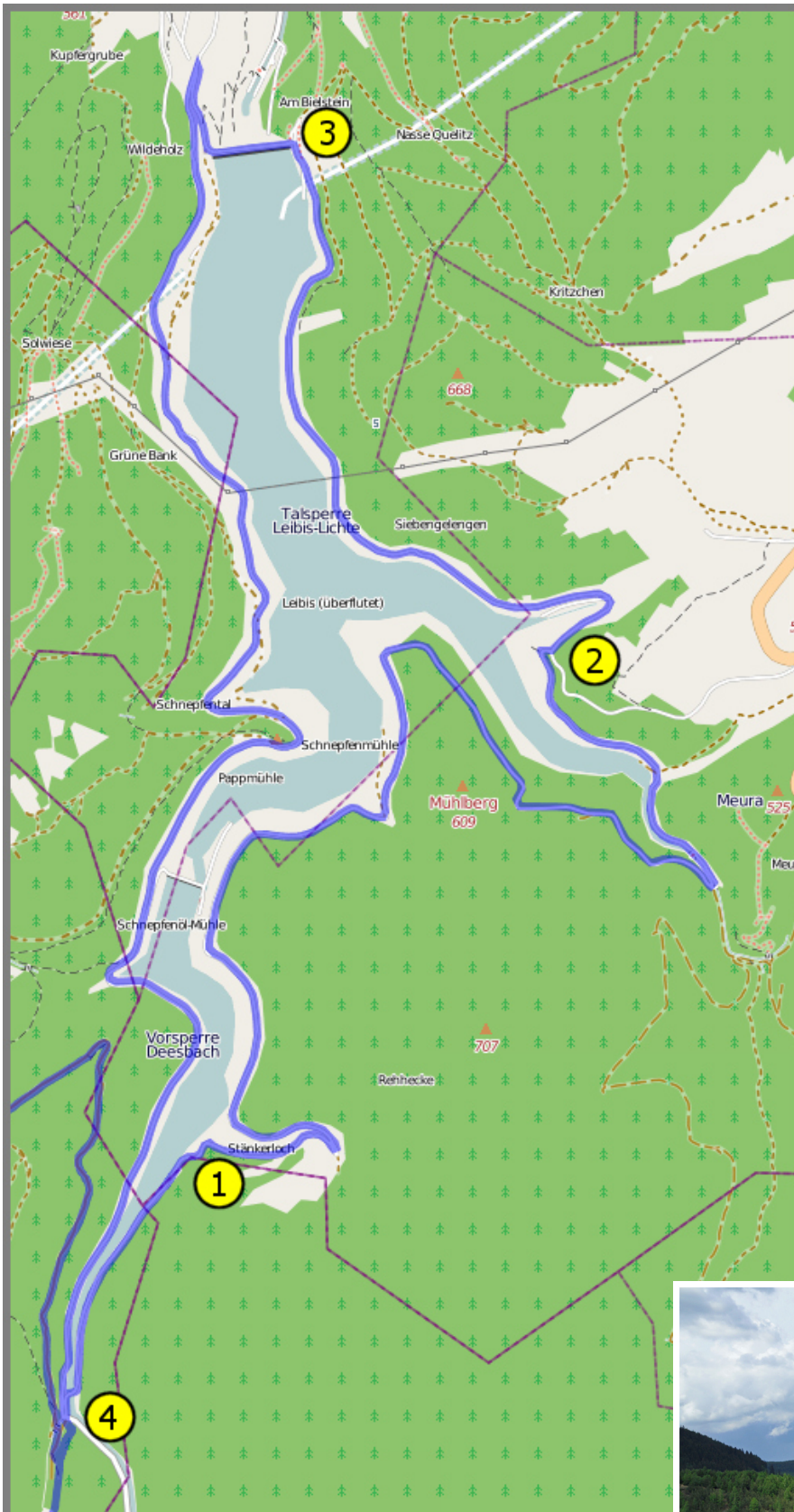
km-Stand

**5** Kilometer **13,6**

Unten angekommen biegen Sie zweimal links ab. Nach der Brücke halten Sie sich rechts, kommen am kleinen Betriebshaus vorbei, biegen nach rechts über die Brücke und radeln dann rechtsseitig der Talsperre.

km-Stand

Carolin kommt von der Hochzeitsreise zurück und erzählt ihrer Mutter: "Stell dir vor, als Herbert und ich den Vesuv hinaufritten, wurde der Esel plötzlich störrisch." - "Was?", ruft die Mutter erschrocken, "und das bereits auf der Hochzeitsreise?"



|          | Kilometer   | km-Stand |
|----------|-------------|----------|
| <b>1</b> | <b>15,1</b> |          |

Hier beginnt der beschwerliche Teil der Talsperrenumrundung. Es folgt ein kurzer steiler Anstieg. Nach der Spitzkehre wird es dann wieder leichter. Bis Kilometer 21,8 radeln Sie nun auf einem Schotterweg und kommen an zahlreichen Aussichtspunkten vorbei.

|          | Kilometer   | km-Stand |
|----------|-------------|----------|
| <b>2</b> | <b>21,8</b> |          |

Ab hier radeln Sie wieder auf Asphalt leicht dahin.

**Tipp:**

Machen Sie doch einen Abstecher zum Haflinger Gestüt Meura (1,3 km).

|          | Kilometer   | km-Stand |
|----------|-------------|----------|
| <b>3</b> | <b>24,8</b> |          |

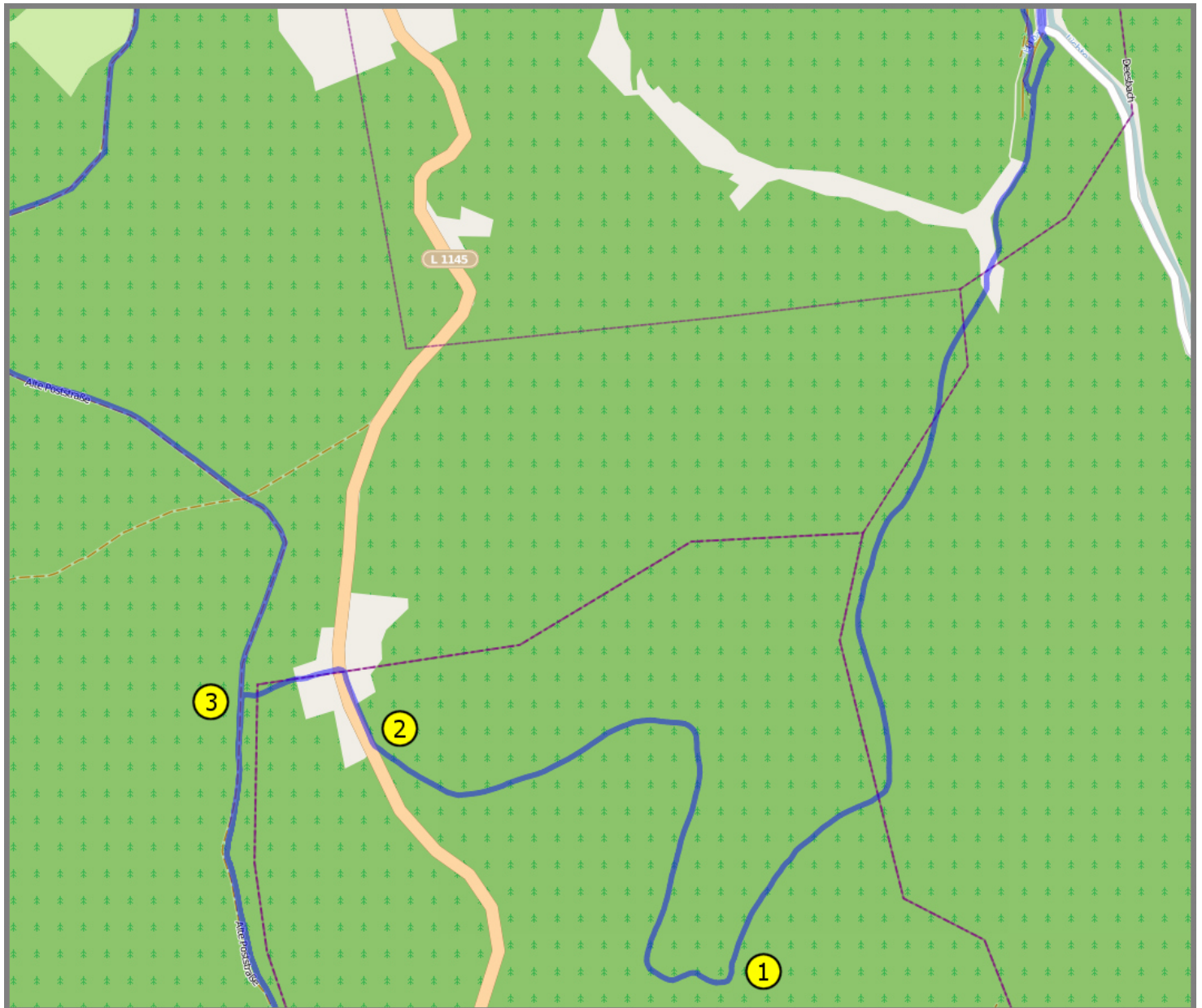
Überqueren Sie die Staumauer der Talsperre Leibis und radeln dann auf dem breiten Asphaltweg zurück zum Einlauf der Vorsperre Deesbach.

|          | Kilometer   | km-Stand |
|----------|-------------|----------|
| <b>4</b> | <b>32,0</b> |          |

Wieder am Start der Talsperrenumrundung angekommen, biegen Sie nach der Brücke rechts ab und folgen dem breiten Waldweg linksseitig des Bergbaches hinauf zum "Kellerteich" (ca. 2,9 km gleichmäßig bergauf).



Herr Müller hat keine Alarmanlage in seinem Auto. Aus Angst vor Dieben hinterläßt er einen Zettel hinter dem Scheibenwischer: "Kein Motor und kein Benzin!" Am nächsten Tag liest er auf dem Zettel: "Und keine Reifen!"



1

Kilometer  
**34,9**

Am "Kellerteich" biegen Sie nach rechts und folgen dem breiten Hauptweg. Zunächst geht es noch leicht bergan, doch dann geht es eben bis vor zur Hauptstraße.

km-Stand

2

Kilometer  
**36,8**

An der Hauptstraße biegen Sie rechts ab, radeln ca. 250 m auf der Straße und biegen dann nach links in den Wiesenweg zum Wald ein. Dieser ist in einem schlechten Zustand, deshalb müssen Sie evtl. das kurze Stück (ca. 250 m) bis zum nächsten Abzweig schieben.

km-Stand

3

Kilometer  
**37,3**

Biegen Sie nach links ab und nehmen ab hier den selben Weg wie auf der Herfahrt (Seiten 2 und 3) um zum Bahnhof Neuhaus zurückzukehren.

km-Stand

4

Kilometer  
**42,3**

Am Bahnhof Neuhaus. Mit der Bahn geht es nun zurück nach Sonneberg.  
Hat Ihnen die Tour gefallen? War die Beschreibung ok? Haben Sie Fotos gemacht?  
Hinweise, Kritik, Fotos und Lob bitte an [info@bikearena-sonneberg.de](mailto:info@bikearena-sonneberg.de)