



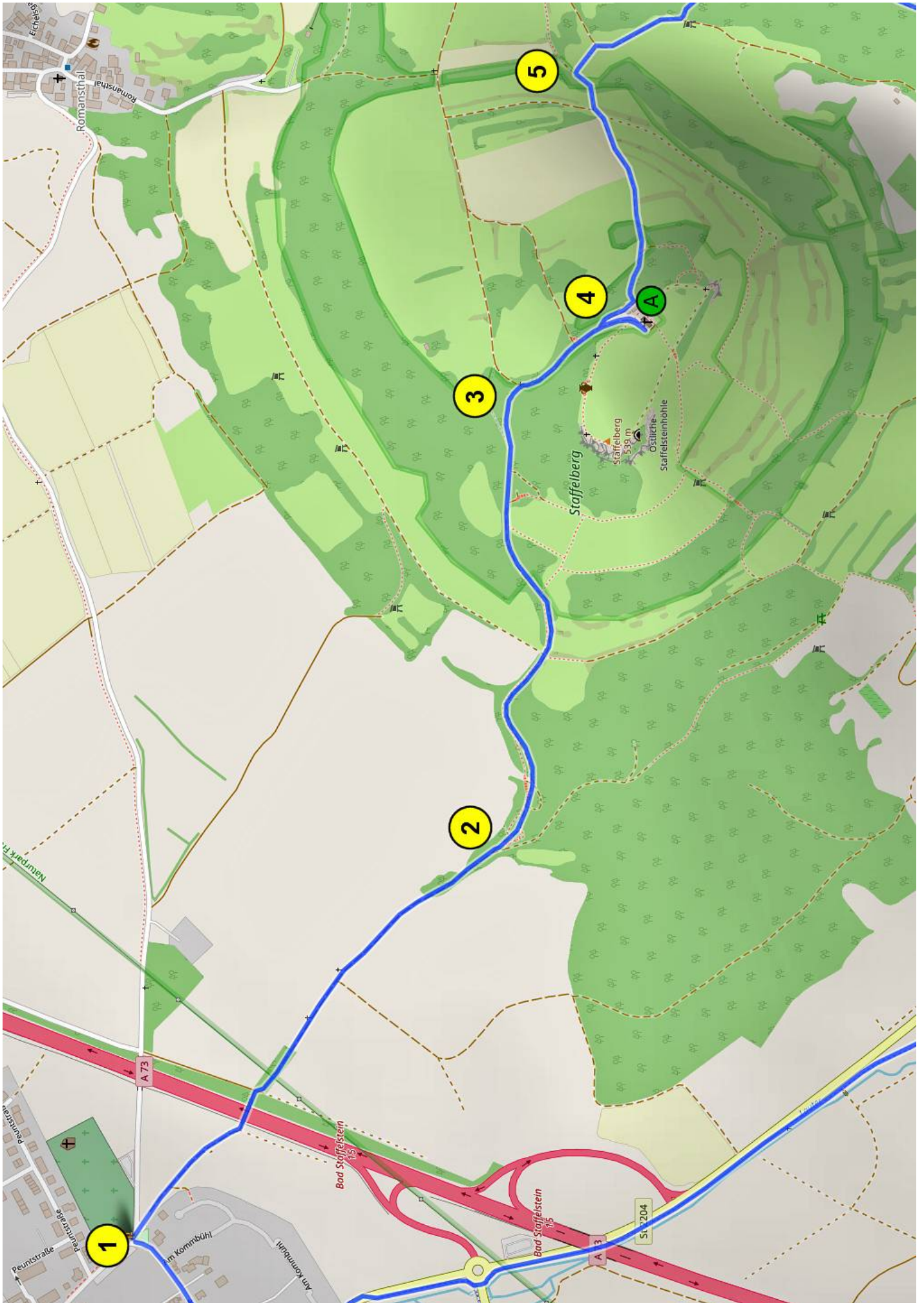
## Rundwanderung am "Staffelberg" / 11 km

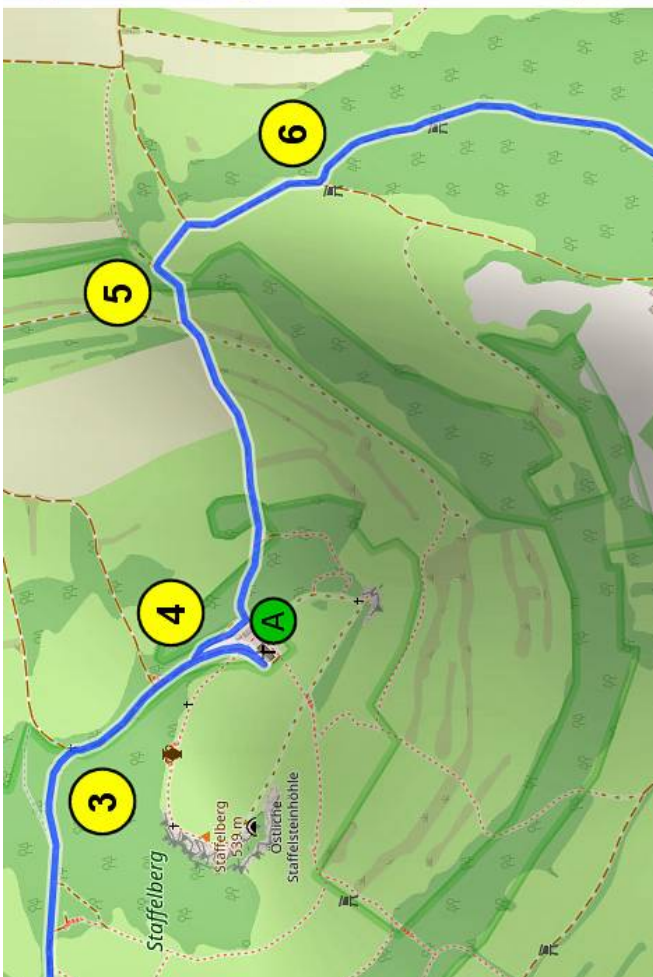
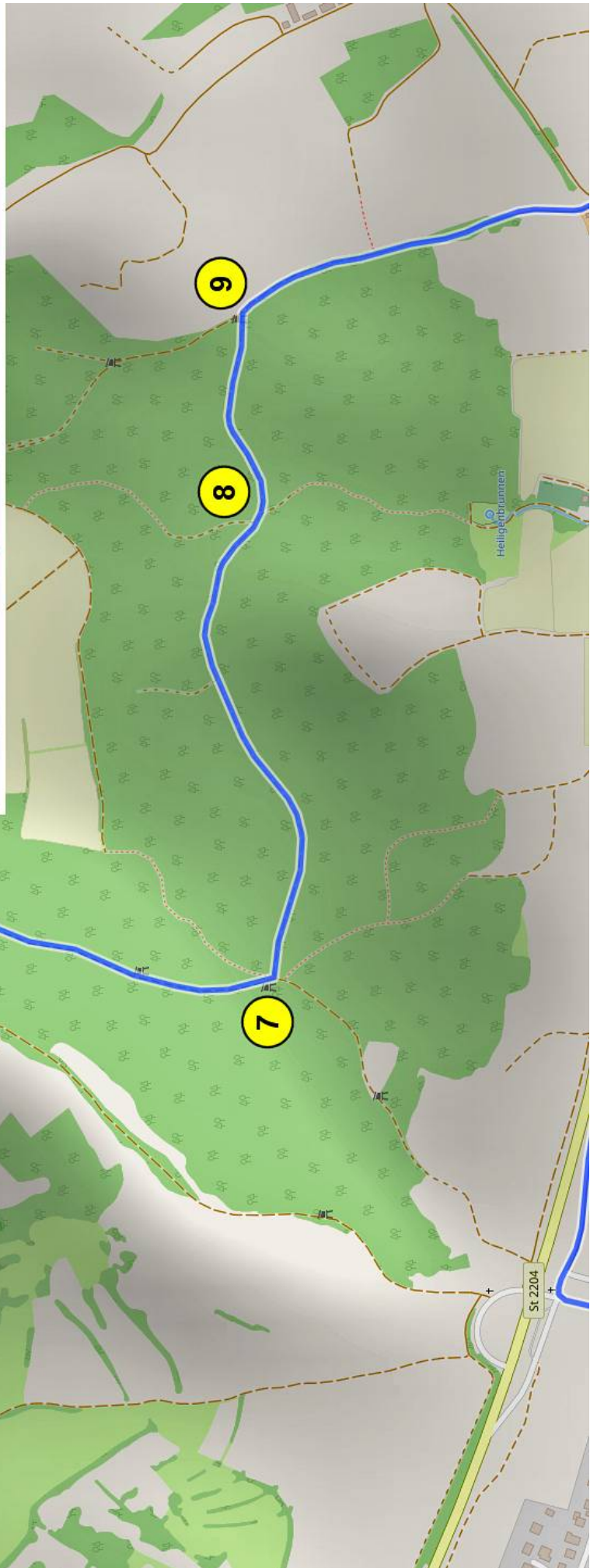
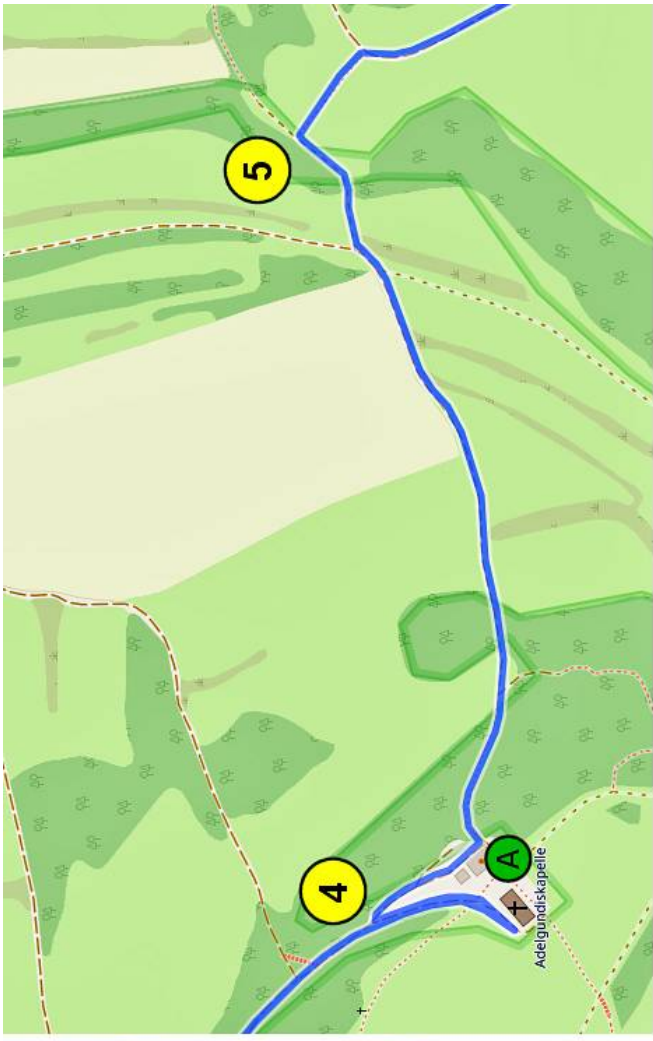
Eine wunderschöne Tour für die ganze Familie. Natur und einmalige Aussicht, viel Platz zum Spielen, Ausruhen und Entspannen. Fränkische Küche und gutes Bier, Gelassenheit und nette Gespräche.

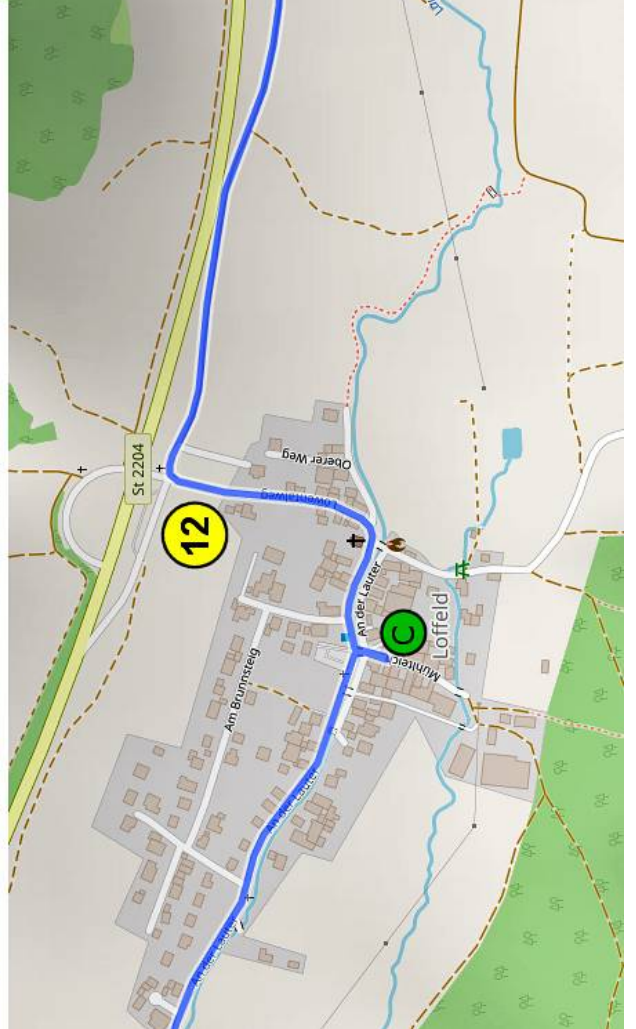
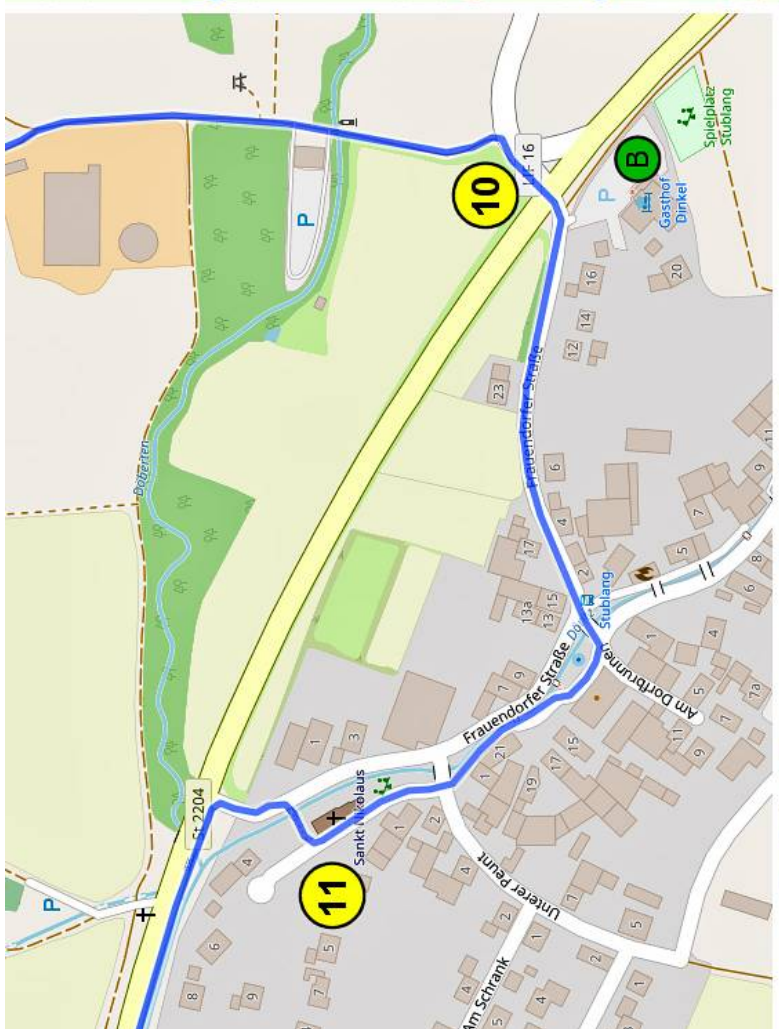
Von Bad Staffelstein geht's auf ruhigen Wegen hinauf. Oben angekommen, gemütlich über das Plateau schlendern, die wunderbare Aussicht genießen, die Felsen erkunden, sonnen und im Biergarten der "Staffelbergklause" stärken.

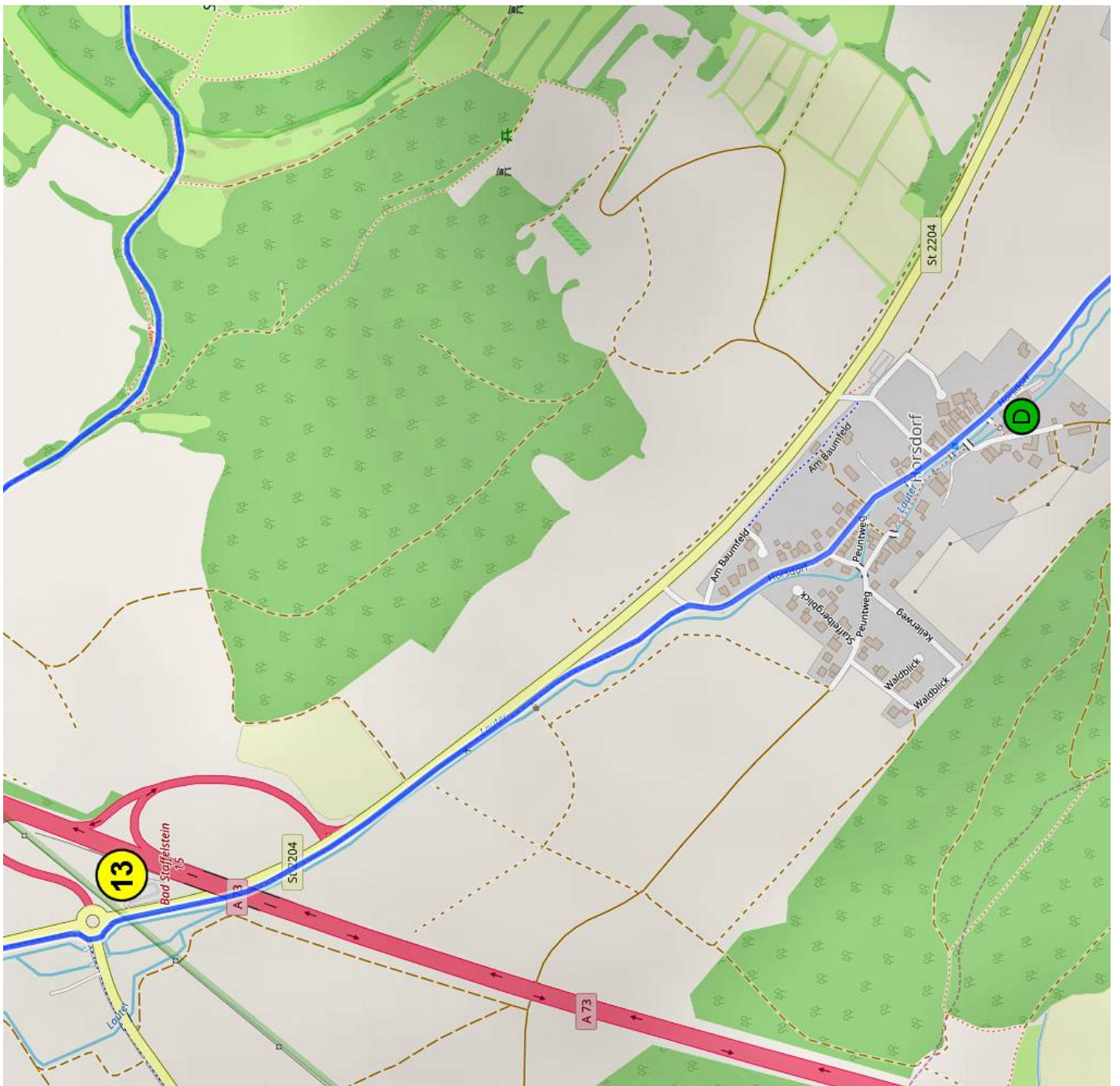
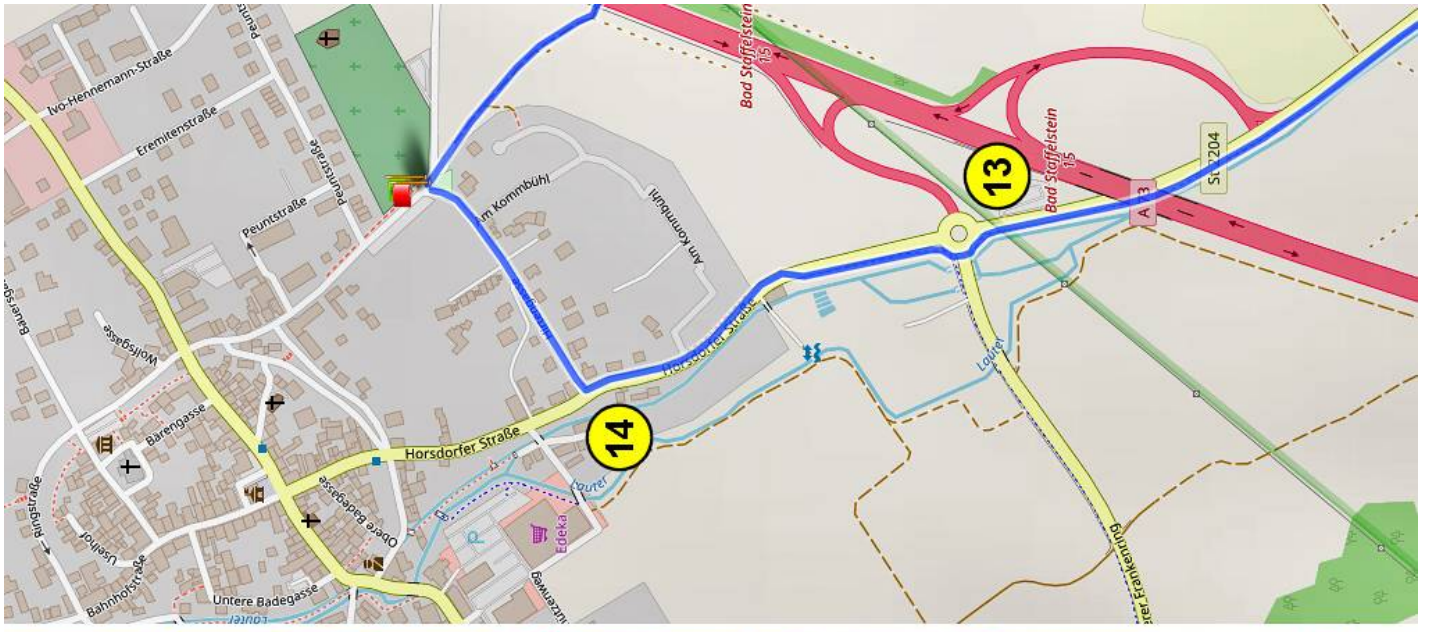
Gemütlich bergab nach Stublang und entlang der "Lauter" über Löffeld und Horsdorf bequem zurück zum Tourstart. Unterwegs laden Gasthöfe und Brauereien zum Schlemmen und Unterhalten ein.













**(1)** Start und Ziel der Tour sind am Friedhof Bad Staffelstein. Dem Wegweiser zum "Staffelberg" folgen, nach der Autobahnüberquerung geradeaus und immer bergauf.

**(2)** [km 0,9] Weiter geradeaus.

**(3)** [km 1,8] Am Hauptweg angekommen, rechts und noch einmal steil bergauf. Danach den Gipfel genießen, entspannen und stärken.

**(4)** [km 2,1] Unterhalb der "Staffelbergklause" rechts und dem schmalen Weg bergab folgen.

**(5)** [km 2,6] Nach rechts, steil bergab zum Hauptweg (oder noch ein Stück geradeaus und dann spitz nach rechts auf den Hauptweg).

**(6)** [km 2,8] Links halten und dem Hauptweg folgen.

**(7)** [km 3,6] Wieder links und weiter auf dem Hauptweg.

**(8)** [km 4,3] Weiter geradeaus.

**(9)** [km 4,6] Rechts und bergab ins Tal.

**(10)** [km 5,5] Die Hauptstraße überqueren, die Fränkische Küche genießen und durch Stublang.

**(11)** [km 6,0] Nach der Kirche rechts, vor zur Hauptstraße und auf dem Rad- und Wanderweg nach Loffeld.

**(12)** [km 7,2] Links hinunter nach Loffeld. Der Straße und dem Lauf der "Lauter" folgend über Horsdorf zurück nach Bad Staffelstein.

**(13)** [km 10,0] Am Kreisverkehr geradeaus.

**(14)** [km 10,5] Rechts in die "Hirtengasse" und zurück zum Tourstart oder geradeaus für einen Abstecher zum Marktplatz (ca. 400 m).

## Aussicht und Rast

Auf dem "Staffelberg" die Aussicht genießen, im Biergarten stärken, auf der Wiese oder der mitgebrachten Decke sonnen und entspannen.

Im weiteren Verlauf der Tour gibt es immer wieder Möglichkeiten zum Verweilen und Rasten.

## Einkehr und Stärkung

"Staffelbergklause" (ab 10 Uhr / Di. Ruhetag / Tel. 09573-5437)

"Gasthof Dinkel" in Stublang  
(ab 10 Uhr / Mi. + Do. Ruhetag / Tel. 09573-6424)

"Staffelberg Bräu" in Loffeld  
(ab 10 Uhr / Mo. Ruhetag / Tel. 09573-5925)

"Alte Mühle" in Horsdorf  
(ab 16 Uhr / Di. Ruhetag / Tel. 09573-34774)

... und natürlich in Bad Staffelstein



dinkel-stublang.de  
Tel. 09573-6424



bad-staffelstein.de



staffelberg-braeu.de  
Tel. 09573-5925