



Schaumberger Land

54 km
791 Höhenmeter

Schwierigkeitsgrad

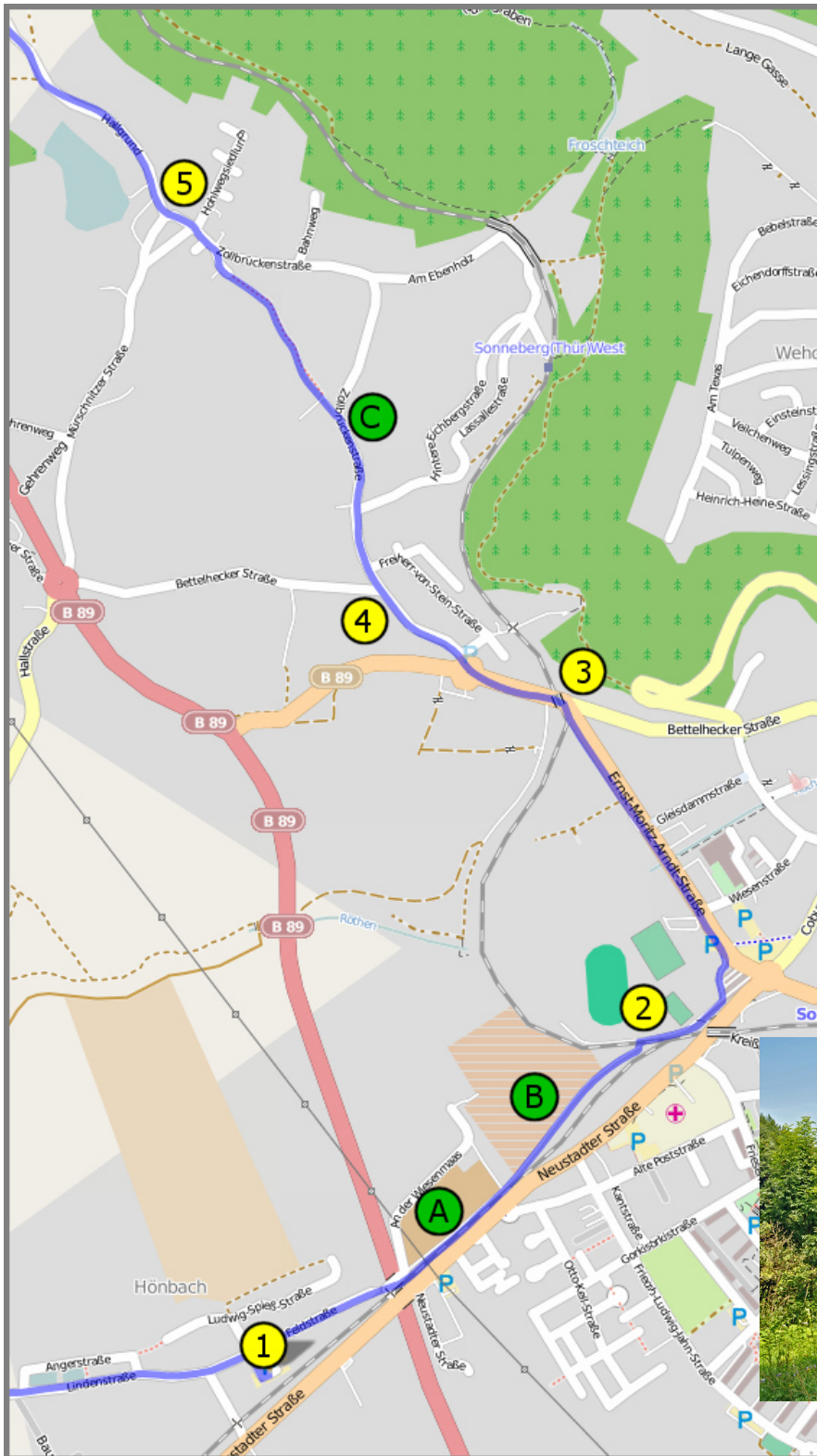
leicht schwer

Diese Tour führt ins wunderschöne Schaumberger Land, zur Domäne Schaumburg und in Orte wie Katzberg, Görzdorf Truckendorf, Emstadt - zu denen vor der deutschen Wiedervereinigung nur wenige Menschen Zugang hatten, lagen sie doch direkt im damaligen Grenzgebiet.



Der Wechsel zwischen Anstieg und Abfahrt, die sich bietende Aussicht und das Radeln auf ruhigen Nebenstraßen machen diese Tour zu einem Erlebnis. Nehmen Sie sich Zeit und legen Sie nach den Anstiegen eine Pause zum Erholen und Genießen ein.





1	Kilometer 0,0
---	-------------------------

Start und Ziel: Sonneberg-Hönbach, Parkplatz Ecke "Feldstraße" / "Max-Barnicol-Straße"

Vom Parkplatz kommend, biegen Sie nach rechts ab und radeln auf der "Feldstraße" immer geradeaus, vorbei an der Gärtnerei (A) und Kleingärten (B).

2	Kilometer 1,1	km-Stand
---	-------------------------	----------

Überqueren Sie die Bahnstrecke und halten sich rechts. Vorbei am Tennisplatz und dann links hinunter zur "Ernst-Moritz-Arndt-Straße".

Biegen Sie nach links und fahren auf dem Radweg links der Straße.



3	Kilometer 2,0
---	-------------------------

Biegen Sie links ab, unter der Eisenbahnbrücke hindurch und radeln noch ein Stück auf dem Radweg linksseits der Straße. Am Kreisverkehr überqueren Sie die Straße und fahren dann halbrechts die "Bettelhecker Straße" entlang.

km-Stand

4	Kilometer 2,5
---	-------------------------

Geradeaus auf der "Zollbrückenstraße" weiterfahren. Am Schwimmbad (C) die Straße überqueren und auf dem Wiesenweg geradeaus weiter. Schließlich wieder nach links auf die "Zollbrückenstraße" fahren.

km-Stand

5	Kilometer 3,5
---	-------------------------

An der Gastwirtschaft geradeaus in den "Hallgrund" fahren.

km-Stand



1

Kilometer
4,9

Am Abzweig, der rechts hoch zur Wehd führt, weiter geradeaus fahren. Nach dem Anstieg überqueren Sie die Brücke über die Bahnlinie und kommen schließlich nach Forschengereuth.

km-Stand

2

Kilometer
6,3

An der Gaststätte "Weißer Schwan" erst links und kurz darauf rechts abbiegen. Es geht bergab und über einen Bahnübergang.

km-Stand

3

Kilometer
7,4

Am Ende der Abfahrt halten Sie sich rechts. Es folgt wieder ein Anstieg. Sie unterqueren die Bahnbrücke und fahren an der Kreuzung geradeaus. An der nächsten Kreuzung wieder geradeaus und steil hinauf. Dann immer der Straße folgen.

km-Stand

4

Kilometer
10,6

Biegen Sie nach rechts (Richtung Meschenbach / Rauenstein) ab. Folgen Sie der Straße.

km-Stand

5

Kilometer
14,1

Kurz nach Meschenbach, bevor es nach Rauenstein hinuntergeht, biegen Sie nach links ab, folgen dem Weg hinunter zur Bahnlinie, überqueren zwei Bahnübergänge, biegen an der Hauptstraße nach links und fahren auf der Straße nach Grümpen..

km-Stand

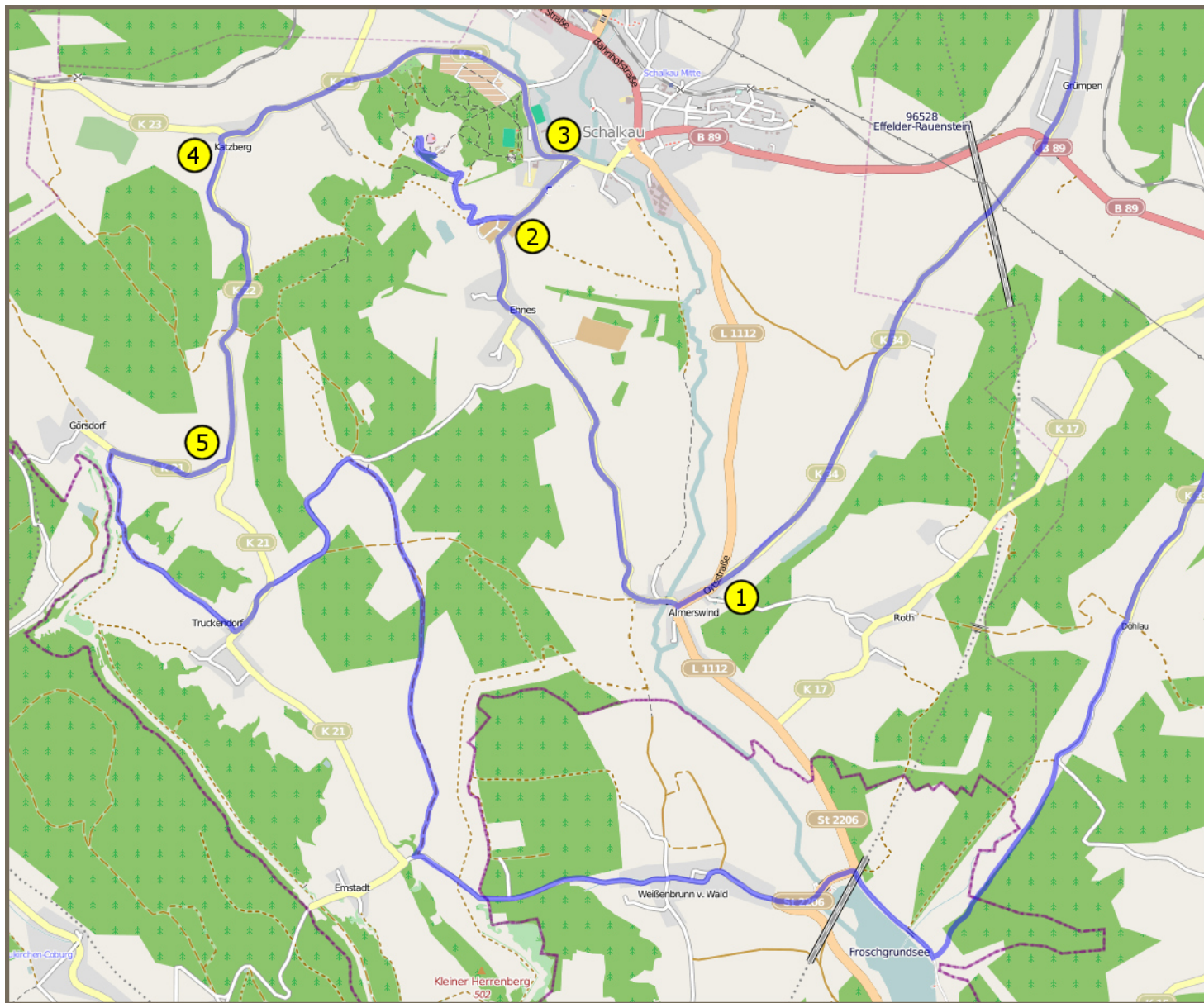
6

Kilometer
17,2

Grümpen. An der Ampelkreuzung geradeaus. Sie radeln auf der Straße über Selsendorf nach Almerswind.

km-Stand

Ein Beamter bemerkt, daß am Nachbartisch ein Kollege leise stöhnt. „Was ist los mit Dir?“ - „Ach“, antwortet der, „mir ist so schwindelig, ich habe das Rundschreiben zu schnell gelesen!“



1 Kilometer **20,4**

Almerswind. Fahren Sie geradeaus auf die Hauptstraße, nach 200 Metern rechts ab, über die Brücke und folgen dann der Straße nach Ehnes. In Ehnes geradeaus, Richtung Schaalkau.

km-Stand

2 Kilometer **23,4**

Direkt nach dem Landwirtschaftsbetrieb links hoch zur Domäne Schaumburg. Nach dem Besuch der Schaumburg radeln Sie wieder herunter, biegen nach links und fahren weiter nach Schaalkau.

km-Stand

3 Kilometer **26,2**

Schaalkau. An der Straße biegen Sie links ab, halten sich dann rechts und radeln auf der Straße nach Katzberg.

km-Stand

4 Kilometer **28,7**

Katzberg. An der Kreuzung links weg, Richtung Görzdorf / Truckendorf.

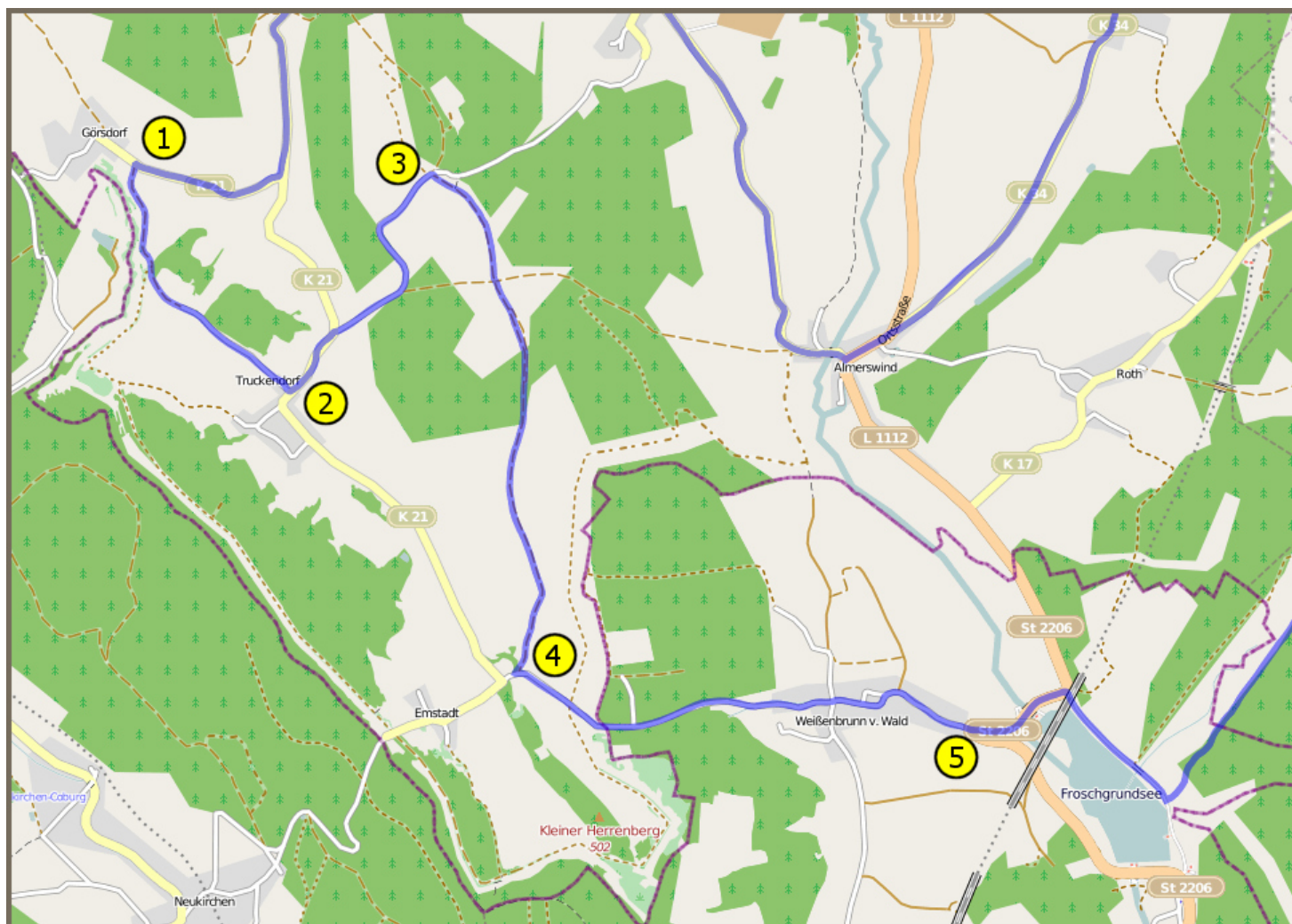
km-Stand

5 Kilometer **30,7**

Nach rechts, Richtung Görzdorf abbiegen.

km-Stand

Vor der Hinrichtung wird der Verurteilte nach seinem letzten Wunsch gefragt. „Ich möchte mein Abitur nachmachen.“



1

Kilometer
31,3

150 Meter vor Görzdorf biegen Sie nach links auf den Wiesenweg, radeln zur Waldspitze und weiter bis nach Truckendorf.

km-Stand

2

Kilometer
32,7

An der Straße nach links, nach 350 Metern rechts hoch zum Wald, links halten und dem Weg folgen.

km-Stand

3

Kilometer
34,1

Biegen Sie rechts ab - es geht noch ein paar Meter bergauf - und radeln dann immer geradeaus hinunter zur Straße.

km-Stand

4

Kilometer
36,5

An der Straße biegen Sie nach links, bergab nach Weißenbrunn und geradeaus durch den Ort.

km-Stand

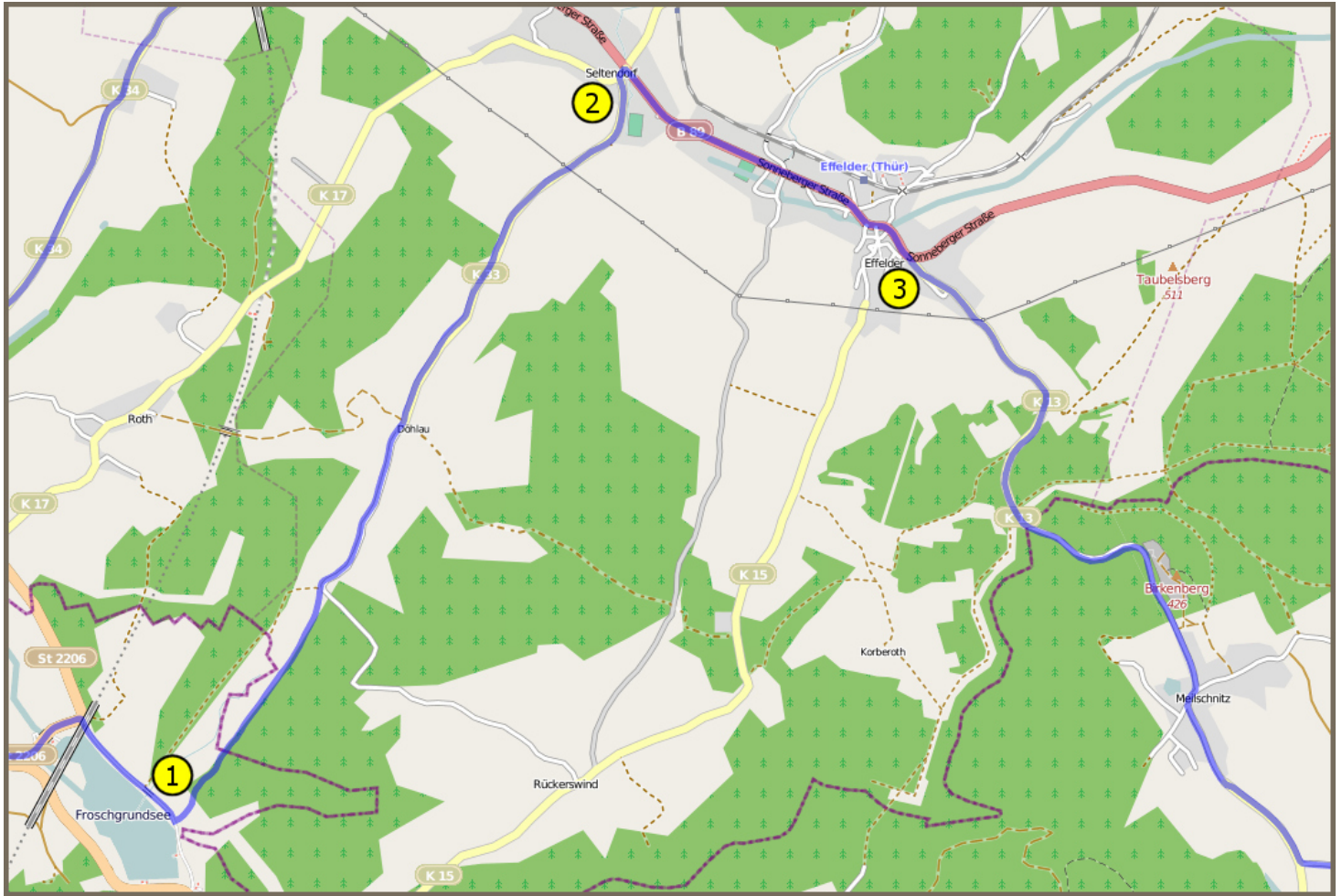
5

Kilometer
38,8

Am Ortsausgang Weißenbrunn links, auf der Straße am Nordufer vom "Froschgrundsee" vorbei, dann rechts abbiegen und dem Uferweg folgen.

km-Stand

Die Ehefrau im Restaurant zu ihrem Mann: "Ein ekliges Menü!" Er: "Ja, da hast du recht, das hätten wir auch zu Hause haben können."



1

Kilometer
40,0

Kurz **nach (!)** der Brücke links in den Wald biegen und über Döhlau nach Seltendorf radeln (immer geradeaus).

km-Stand

2

Kilometer
44,3

In Seltendorf zweimal links und dann auf der Hauptstraße (B89) nach Effelder. Effelder auf der B89 durchfahren.

km-Stand

3

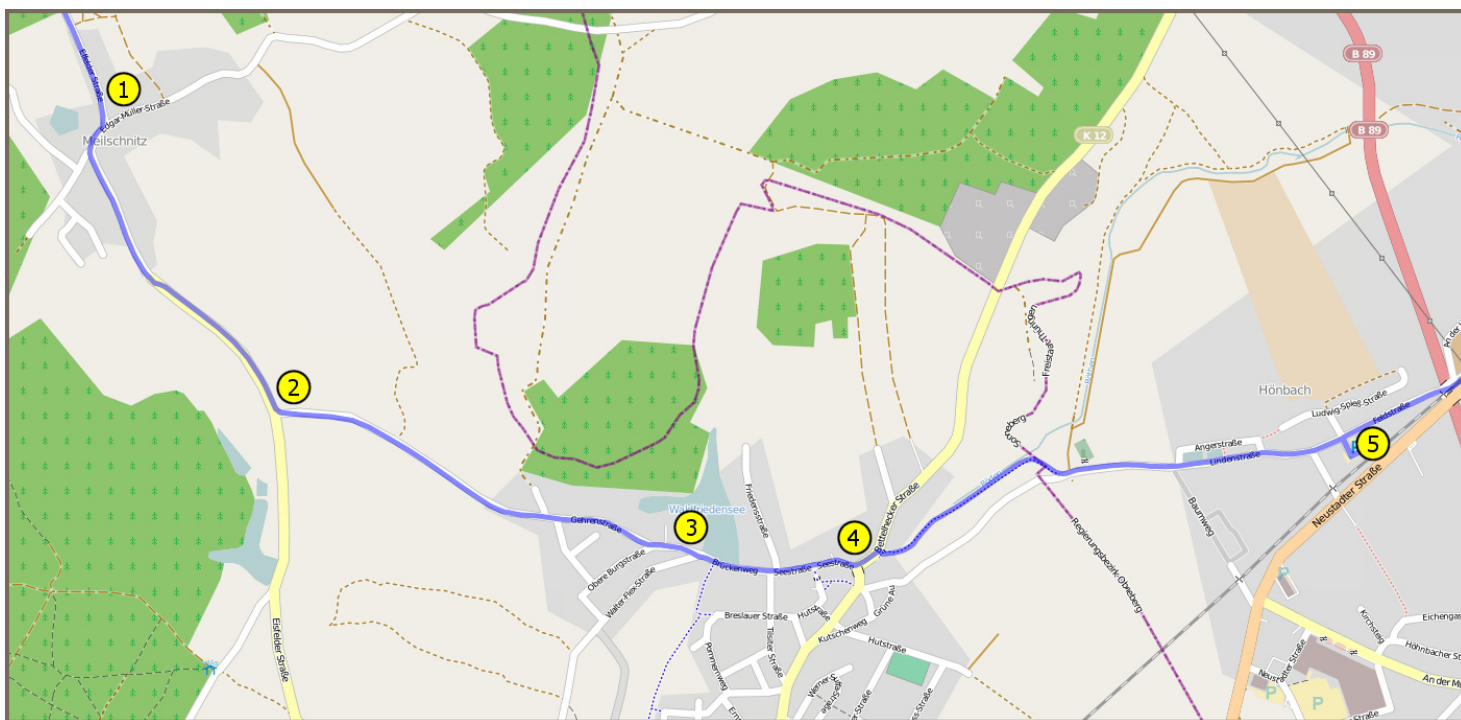
Kilometer
46,0

Beim Anstieg die B89 in der Kurve nach rechts verlassen (Richtung Meilschnitz) und bergauf fahren. Sie verlassen Effelder, kommen oben am "Krummen Stein" vorbei und genießen dann die Abfahrt nach Meilschnitz.

km-Stand

*Mitten in der Wüste sitzt ein Mann und spielt zauberhaft Geige.
Ein Löwe umkreist ihn und legt sich nieder. Dann kommen noch
zwei und legen sich ebenfalls hin. Nach einiger Zeit kommt ein
vierter und frisst den Spieler auf. Oben in der Palme meint ein
Affe zum anderen: "Ich habe es doch gesagt, wenn der Taube
kommt, ist es mit der Musik vorbei ..."*





1 Kilometer **49,0**

Meilschnitz. An der Kreuzung rechts weg und der Hauptstraße folgen.

km-Stand

2 Kilometer **50,0**

Links abbiegen und nach Wildenheid radeln.

km-Stand

3 Kilometer **51,3**

An der Kreuzung nach links auf die Hauptstraße fahren (am "Waldfriedensee" vorbei).

km-Stand

4 Kilometer **51,8**

Vor der Brücke nach links in die "Bettelhecker Straße" biegen, an der Bäckerei "Motschmann" vorbei und kurz danach rechts über die Brücke. Auf dem Radweg bis zur Straße, dann nach links und auf der Straße zurück nach Hönbach.

km-Stand

5 Kilometer **53,4**

Zurück am Ausgangspunkt der Tour.
Hat Ihnen die Tour gefallen? War die Beschreibung ok? Haben Sie Fotos gemacht?
Hinweise, Kritik, Fotos und Lob bitte an info@bikearena-sonneberg.de

Nach drei Jahren kommt ein Schotte in seine Heimat zurück. Am Flughafen sucht er erfolglos nach seinen Brüdern, bis ihn zwei Bärtige ansprechen: "Erkennst du uns nicht?" - "Warum habt ihr denn so lange Bärte?" - "Na, du hast doch damals den Rasierer mitgenommen!"

