

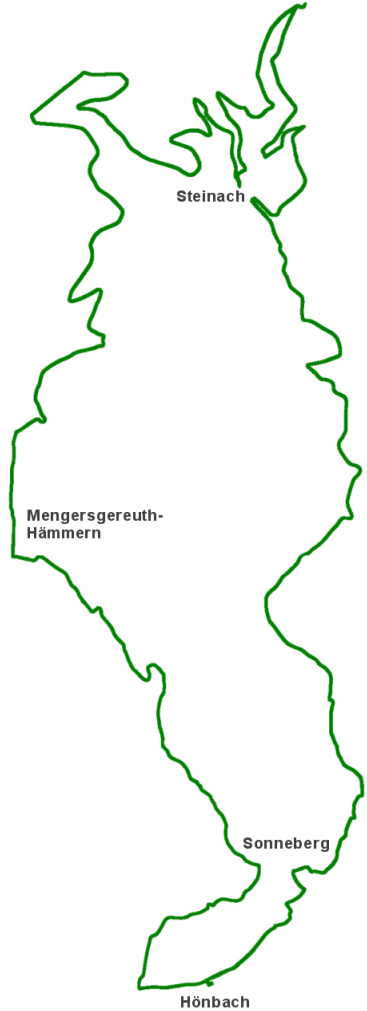


# Radtour

## Schiefer-Tour

44 km  
963 Höhenmeter

Schwierigkeitsgrad  
★★★★★  
leicht schwer



Nicht schwer zu erraten - diese Tour führt ins Thüringer Schiefergebirge und nach Steinach, wo sich das "Deutsche Schiefermuseum" befindet. Mehrere Anstiege erfordern eine gute Kondition.

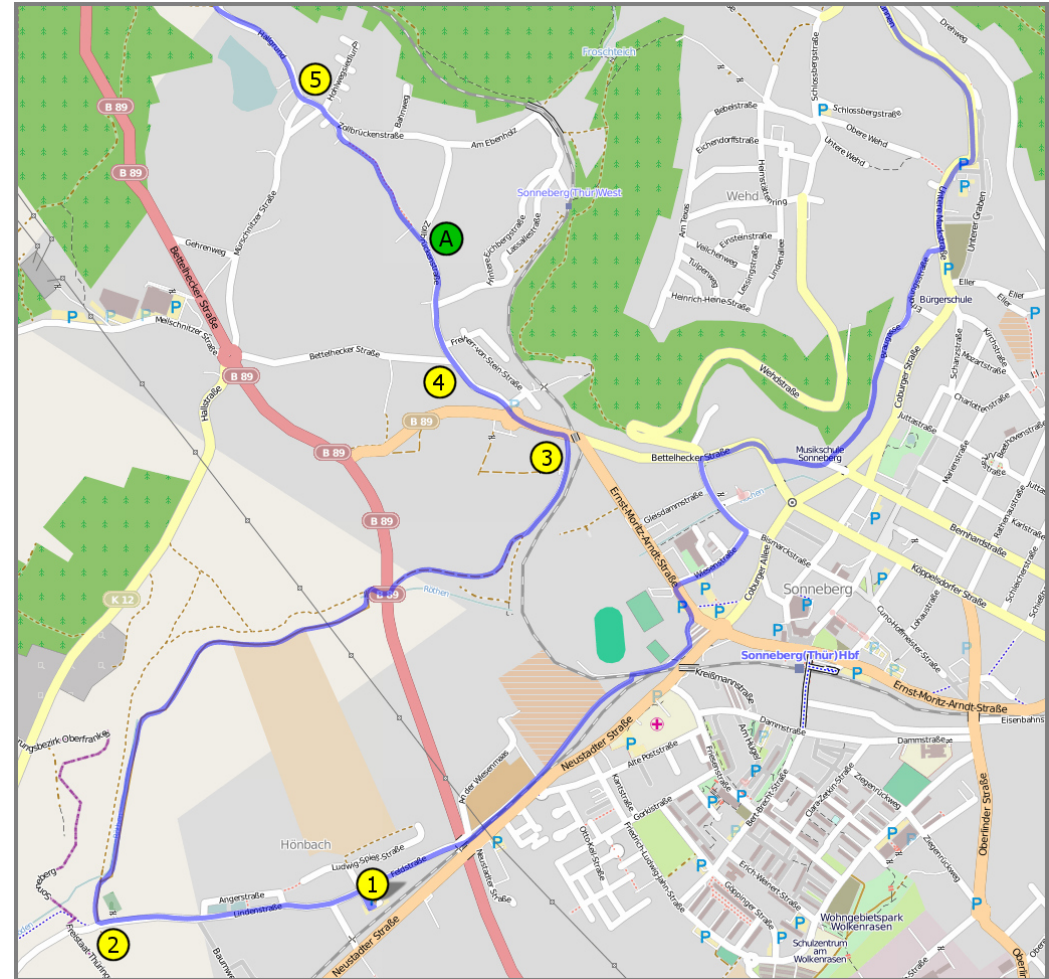
Natürlich stoßen Sie unterwegs immer wieder auf den schwarzgrauen Stoff, der früher auch in jeder Schule zu finden war.

Die Abfahrt hinunter nach Steinach führt Sie an der "Skiarena Silbersattel" vorbei, die im Sommer den Downhill-Bikern gehört.

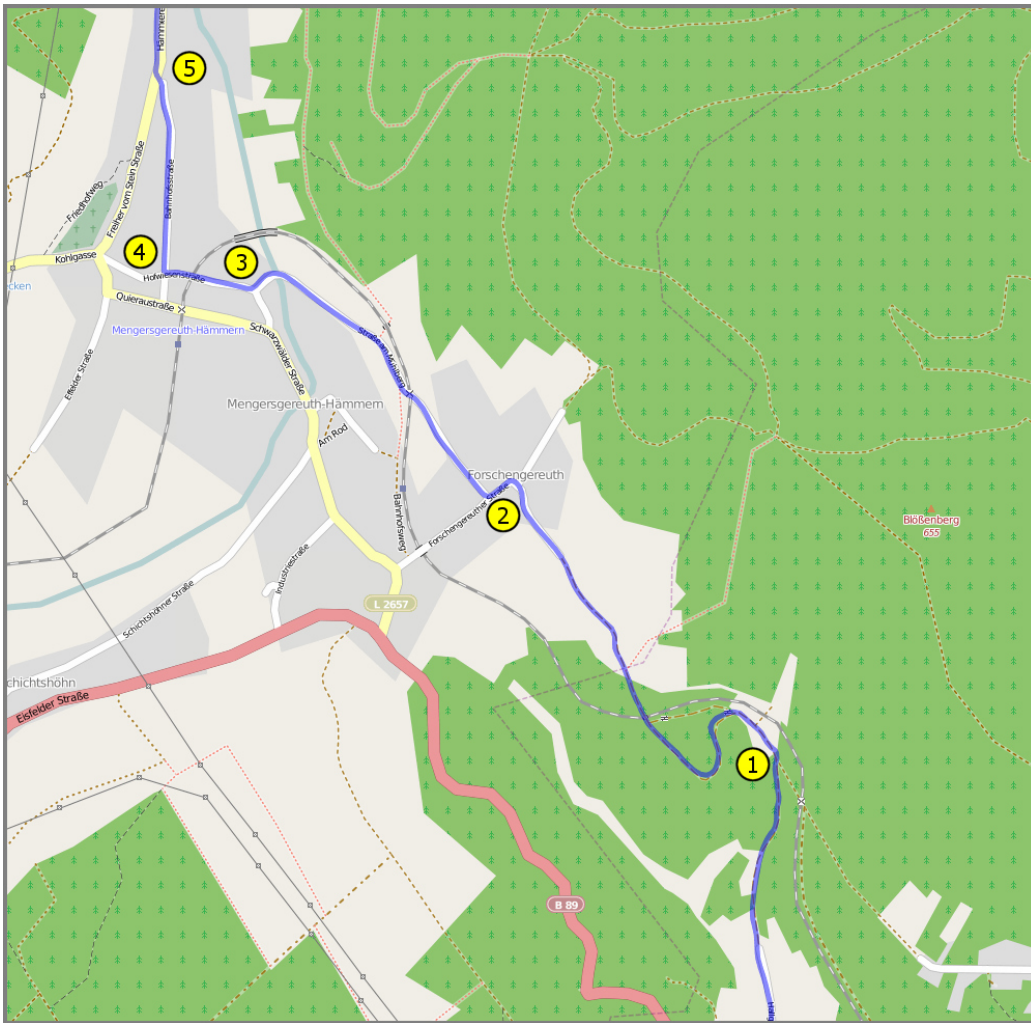
In Steinach sollten Sie auf jeden Fall das "Deutsche Schiefermuseum" besuchen, bevor Sie hinauf zur Bergmannsklause radeln. Dort finden Sie nicht nur eine gepflegte Gaststätte mit Biergarten und bester Thüringer Küche sondern auch einen unbeschreiblichen Tiergarten.



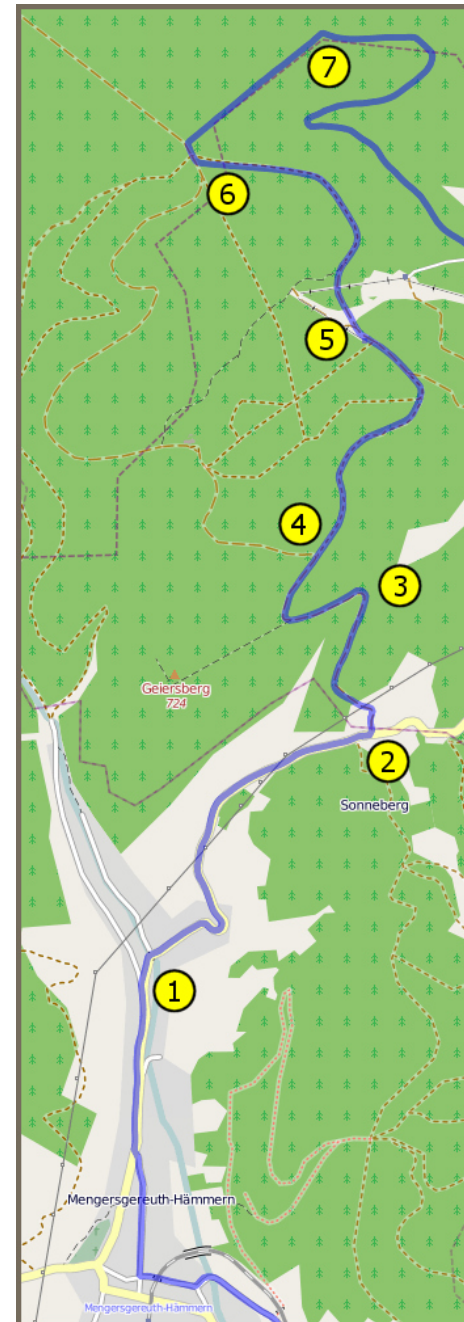
**"Bergmannsklause"**  
Tel. 036762-34888



- |   |                         |  |          |
|---|-------------------------|--|----------|
| 1 | Kilometer<br><b>0,0</b> | Start und Ziel: Hönbach, Parkplatz Ecke "Feldstraße" / "Max-Barnicol-Straße"<br>Vom Parkplatz kommend, biegen Sie nach links ab und radeln auf der "Lindenstraße" durch Hönbach. Rechter Hand die Dorfteiche, verlassen sie kurz darauf den Ort. | km-Stand |
| 2 | Kilometer<br><b>0,9</b> | Direkt (!) nach dem Friedhof biegen Sie rechts ab und radeln auf dem neuen Radweg rechts der Röthen nach Bettelhecken.   | km-Stand |
| 3 | Kilometer<br><b>3,2</b> | Biegen Sie links ab und radeln ein Stück auf dem Radweg linksseits der Straße. Am Kreisverkehr überqueren Sie die Straße und fahren dann halbrechts die "Bettelhecker Straße" entlang.   | km-Stand |
| 4 | Kilometer<br><b>3,7</b> | Geradeaus auf der "Zollbrückenstraße" weiterfahren. Am Schwimmbad (A) die Straße überqueren und auf dem Wiesenweg geradeaus weiter. Schließlich wieder nach links auf die "Zollbrückenstraße" fahren.  | km-Stand |
| 5 | Kilometer<br><b>4,7</b> | An der Gastwirtschaft geradeaus in den "Hallgrund" fahren.   | km-Stand |



- |          |           |            |  |          |
|----------|-----------|------------|--|----------|
| <b>1</b> | Kilometer | <b>6,0</b> | Am Abzweig der hoch zur Wehd führt weiter geradeaus fahren. Nach dem Anstieg überqueren Sie die Brücke über die Bahnlinie und kommen schließlich nach Forschergereuth. | km-Stand |
|----------|-----------|------------|--|----------|
- |          |           |            |   |          |
|----------|-----------|------------|---|----------|
| <b>2</b> | Kilometer | <b>7,5</b> | An der Gaststätte "Weißer Schwan" erst links und kurz darauf rechts abbiegen. Es geht bergab und über einen Bahnübergang. | km-Stand |
|----------|-----------|------------|---|----------|
- |          |           |            |  |          |
|----------|-----------|------------|--|----------|
| <b>3</b> | Kilometer | <b>8,6</b> | Am Ende der Abfahrt halten Sie sich rechts. Es folgt wieder ein Anstieg. Sie unterqueren die Bahnbrücke und fahren bis zur Kreuzung. | km-Stand |
|----------|-----------|------------|--|----------|
- |          |           |            |  |          |
|----------|-----------|------------|--|----------|
| <b>4</b> | Kilometer | <b>8,8</b> | An der Kreuzung nach rechts in die "Bahnhofstraße" abbiegen. | km-Stand |
|----------|-----------|------------|--|----------|
- |          |           |            |  |          |
|----------|-----------|------------|--|----------|
| <b>5</b> | Kilometer | <b>9,5</b> | Fahren Sie geradeaus weiter auf der "Hämmerer Ortsstraße". | km-Stand |
|----------|-----------|------------|--|----------|



<b>1</b>	Kilometer	<b>10,3</b>	km-Stand
----------	-----------	-------------	----------

Blieben Sie auf der Hauptstraße, fahren rechts hinunter, nach rechts über die Brücke und dann die Straße hinauf zur Hämmerer Ebene (langer Anstieg).

<b>2</b>	Kilometer	<b>12,2</b>	km-Stand
----------	-----------	-------------	----------

Oben an der Hämmerer Ebene. Radeln Sie links hoch in den Wald und folgen dem breiten Hauptweg.

<b>3</b>	Kilometer	<b>13,0</b>	km-Stand
----------	-----------	-------------	----------

Auf dem Hauptweg bleiben und steil bergauf fahren.

<b>4</b>	Kilometer	<b>13,7</b>	km-Stand
----------	-----------	-------------	----------

Links geht es zur Fellbergbaude. Sie radeln aber geradeaus weiter - immer auf dem Hauptweg und mehr oder weniger bergauf.

<b>5</b>	Kilometer	<b>15,1</b>	km-Stand
----------	-----------	-------------	----------

Sie kommen oberhalb der "Skiarena Silbersattel" vorbei.

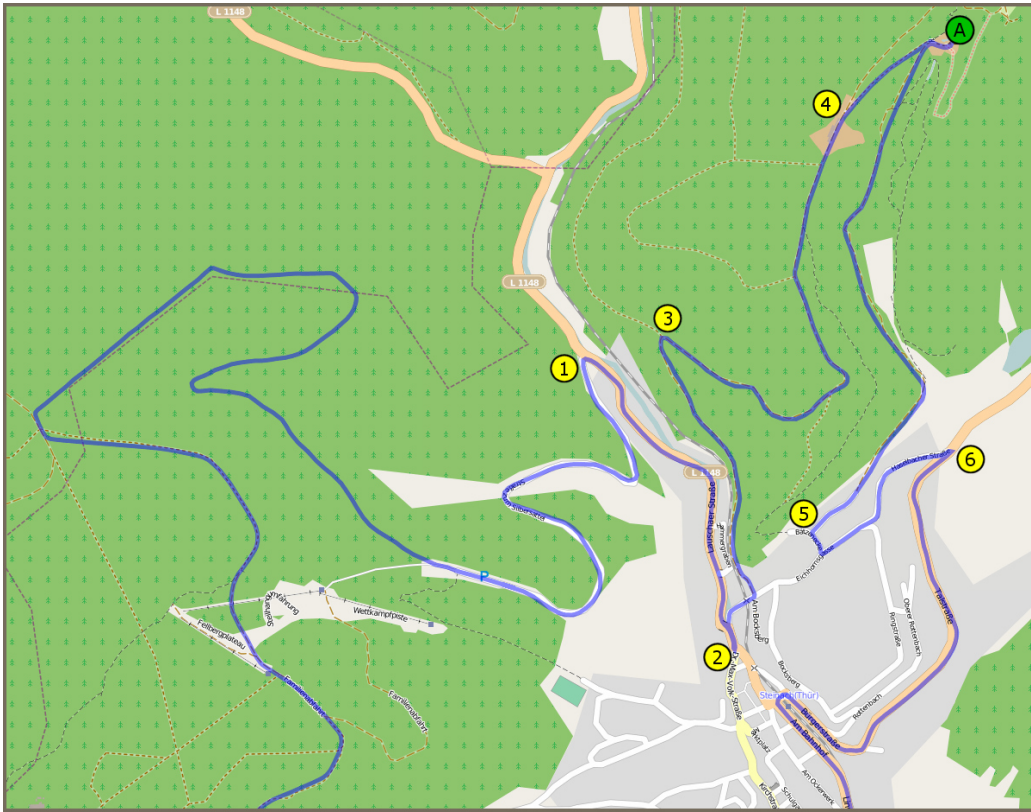
<b>6</b>	Kilometer	<b>16,5</b>	km-Stand
----------	-----------	-------------	----------

Nach rechts und nach 100 Metern wieder rechts abbiegen.

<b>7</b>	Kilometer	<b>17,4</b>	km-Stand
----------	-----------	-------------	----------

Rechts abbiegen und hinunter ins Tal radeln. Dabei kommen Sie an der "Skiarena Silbersattel" (im Sommer Biker-Downhill) vorbei.

"Otto, warum ist unser Chef denn in letzter Zeit so böse auf dich?" - "Ach, beim letzten Betriebsausflug rief er: 'Es lebe das Personal!' Und ich fragte: Wovon denn?"



**1** Kilometer **22,0**

An der Hauptstraße rechts und hinein nach Steinach fahren.

km-Stand

**2** Kilometer **23,3**

Kurz nach der Brücke sind Sie am "Schiefermuseum". Nach dem Museumsbesuch radeln Sie ein kurzes Stück zurück, biegen vor der Brücke rechts in die "Eichhornsgasse", überqueren den Bahnübergang, biegen direkt danach links ab und folgen dem Weg.

km-Stand

**3** Kilometer **24,5**

Spitzkehre nach rechts und weiter bergauf radeln. Folgen Sie immer dem Hauptweg.

km-Stand

**4** Kilometer **26,3**

Kurz nach dem Gebäude rechts hinunter zur "Bergmannsklause" (A). Nach einer Rast geht es hinunter nach Steinach.

km-Stand

**5** Kilometer **28,9**

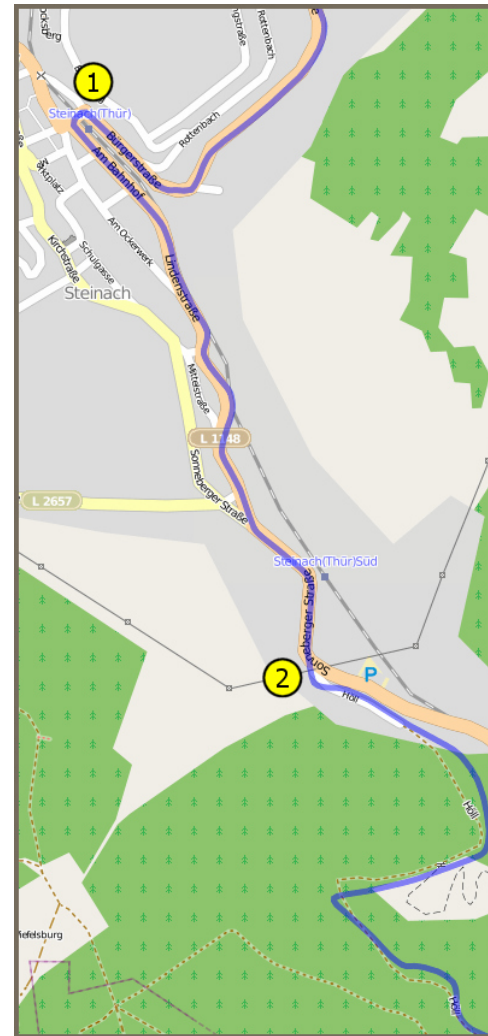
Vom "Langenthaler Weg", links hinunter zur "Eichhornsgasse". Dort nach links und geradeaus bis zur Hauptstraße ("Talstraße")

km-Stand

**6** Kilometer **29,6**

Im spitzen Winkel nach rechts und auf der "Talstraße" hinunter in die Stadt.

km-Stand



Kilometer	km-Stand
<b>1</b> <b>31,2</b>	

Nach links über den Bahnübergang und sofort wieder links in die "Bahnhofstraße". Folgen Sie nun immer der Hauptstraße.



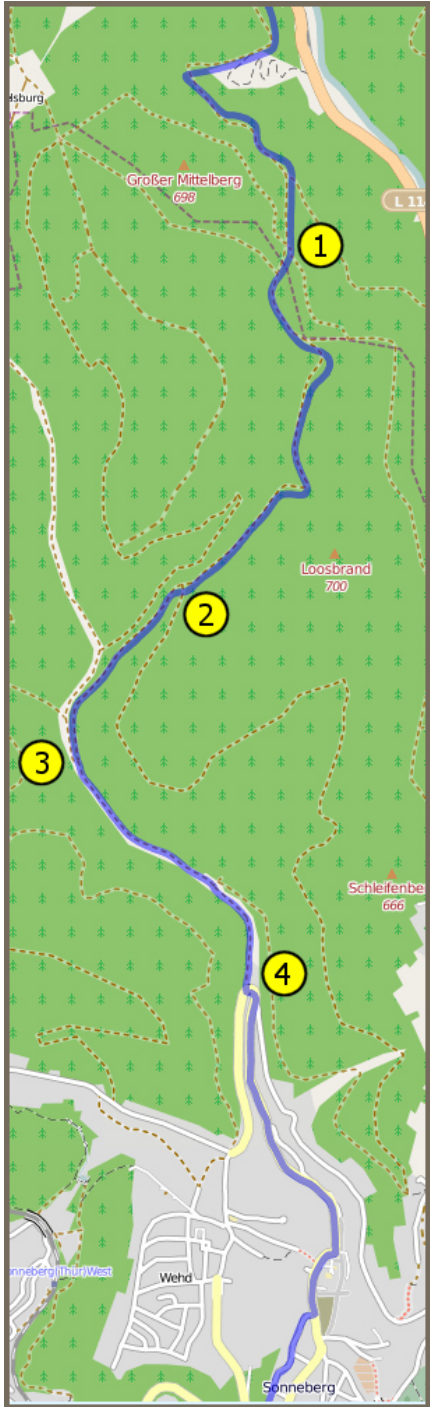
Peter geht mit seiner Mutter ins Schuhgeschäft. Als die Verkäuferin mit dem Anprobieren beginnen will, sagt Peter: "Die ersten 10 Paar brauchen Sie gar nicht zu bringen - die nimmt meine Mutter sowieso nicht."

Kilometer	km-Stand
<b>2</b> <b>32,8</b>	

Kurz vor dem Ortsausgang rechts hoch in die "Höll" (vorbei an der gleichnamigen Gaststätte) und dann immer dem breiten Waldweg folgen (langer Anstieg).



Ostfriesland sendet ein Fernschreiben an China: "Erklären den Krieg, haben 5 Panzer und 221 Soldaten." Antwort der Chinesen: "Erklärung angenommen, haben 18.000 Panzer und 5 Millionen Soldaten." Darauf Ostfriesland: "Nehmen Kriegserklärung zurück, haben nicht genug Betten für die Kriegsgefangenen ..."



1	Kilometer	km-Stand
	<b>35,0</b>	

Oben angekommen ("Schustershieb") zunächst geradeaus weiter. Nach 300 Metern rechts halten und hinunter in den Röhthgrund radeln.



2	Kilometer	km-Stand
	<b>36,9</b>	

Rechts halten.

3	Kilometer	km-Stand
	<b>37,8</b>	

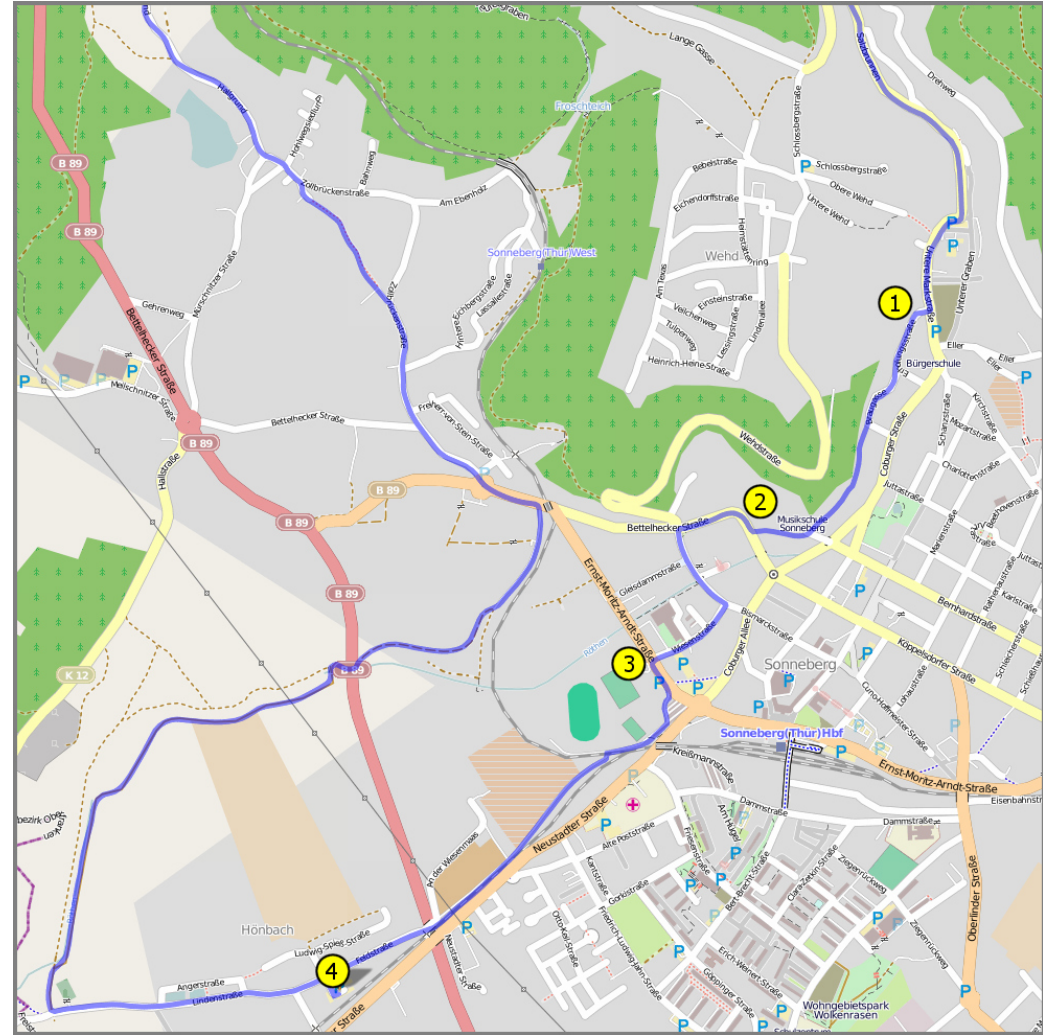
Im Röhthgrund angekommen, radeln Sie nach links, leicht bergab nach Sonneberg.

4	Kilometer	km-Stand
	<b>39,2</b>	

Ankunft in Sonneberg. Rechts geht es hinauf zur Wehd. Sie halten sich links und radeln leicht bergab durch die Altstadt.



"Papa, ich habe einen wunderbaren Jungen kennen gelernt. Wir lieben uns wirklich sehr. Ich möchte ihn dir unbedingt vorstellen." - "Gut, aber was macht er beruflich und wieviel verdient er?" - "Ich weiß nicht genau, aber das ist interessant, weil er mich das Gleiche über dich gefragt hat!"



1	Kilometer	300 Meter nach Marktplatz und Gericht biegen Sie rechts in die "Erholungsstraße" ein und fahren immer geradeaus weiter ("Baugasse" / schmaler Weg an der Röthen). Wenn es nicht mehr weitergeht, rechts abbiegen und unterhalb der Musikschule vor zur Hauptstraße.	km-Stand
	<b>40,8</b>		

2	Kilometer	An der Hauptstraße rechts abbiegen und auf der "Bettelhecker Straße" bis zur nächsten Kreuzung. Dort nach links in die "Bismarckstraße", am zweiten Abzweig rechts in die "Wiesenstraße" und am "Sonne-Bad" vorbei bis zur Hauptstraße.	km-Stand
	<b>41,7</b>		

3	Kilometer	Die Hauptstraße ("Ernst-Moritz-Arndt-Straße") überqueren und nach links fahren. Direkt nach dem Stadion rechts hoch zu den Garagen, am Tennisplatz vorbei, den Bahnübergang überqueren und dann immer geradeaus bis zum Ausgangspunkt der Tour.	km-Stand
	<b>42,5</b>		

4	Kilometer	Geschafft! Hat Ihnen die Tour gefallen? War die Beschreibung ok? Haben Sie Fotos gemacht? Hinweise, Kritik, Fotos und Lob bitte an <a href="mailto:info@bikearena-sonneberg.de">info@bikearena-sonneberg.de</a>	km-Stand
	<b>44,0</b>		