



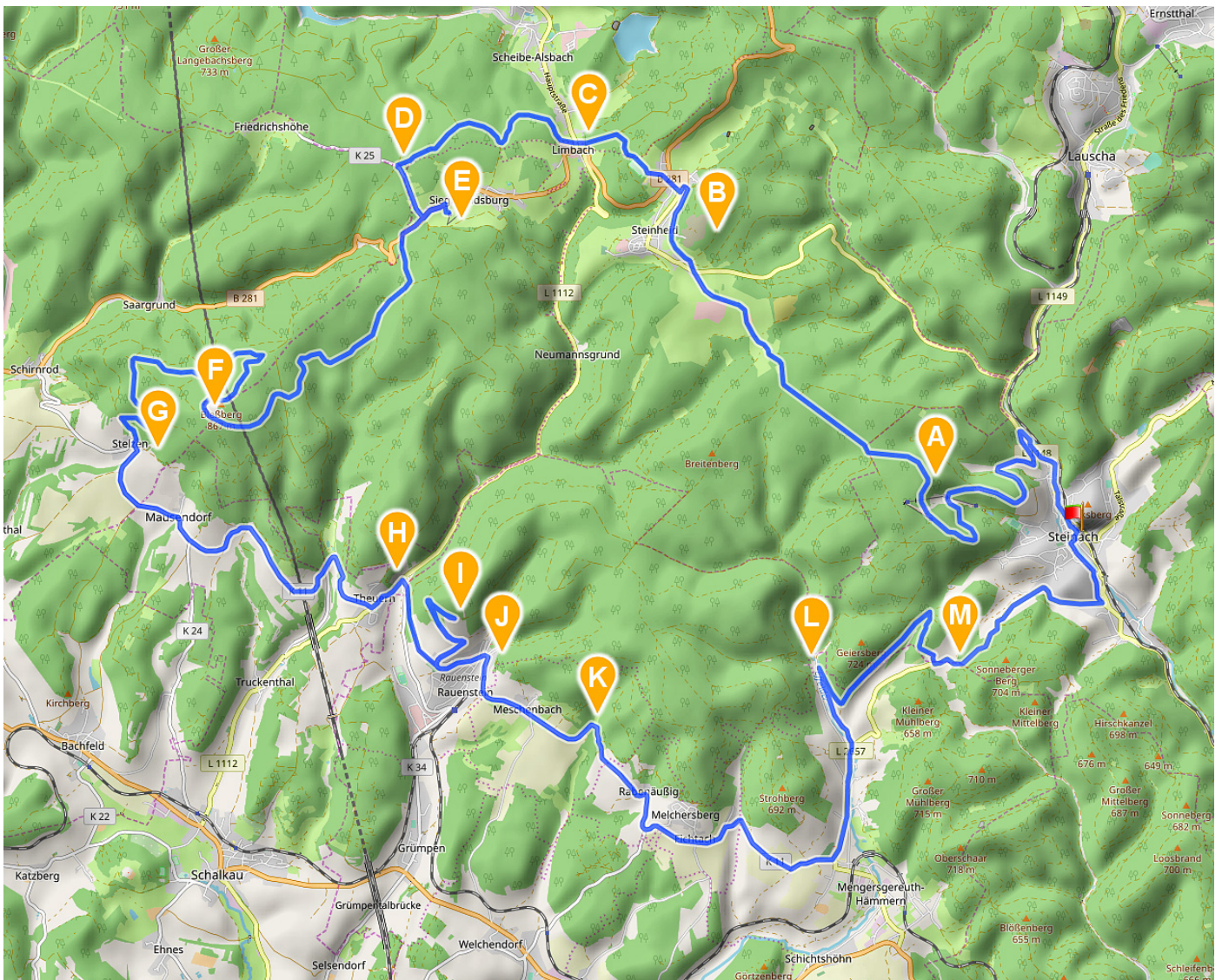
# Radtour

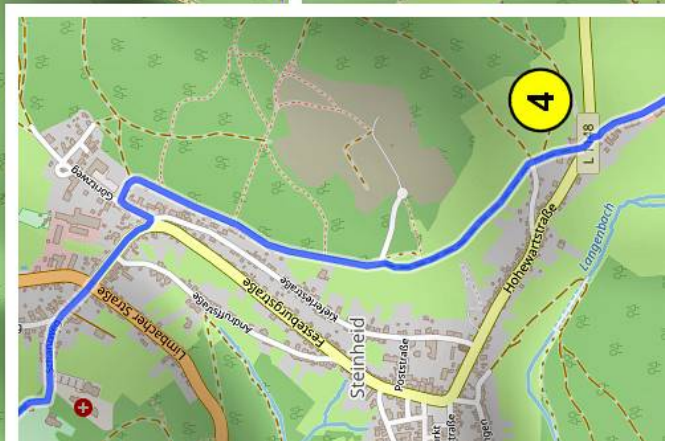
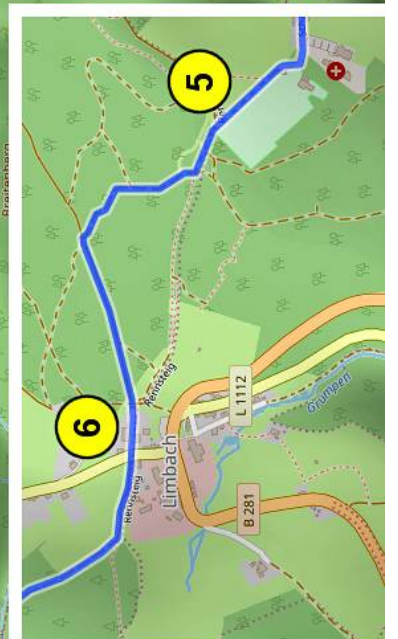
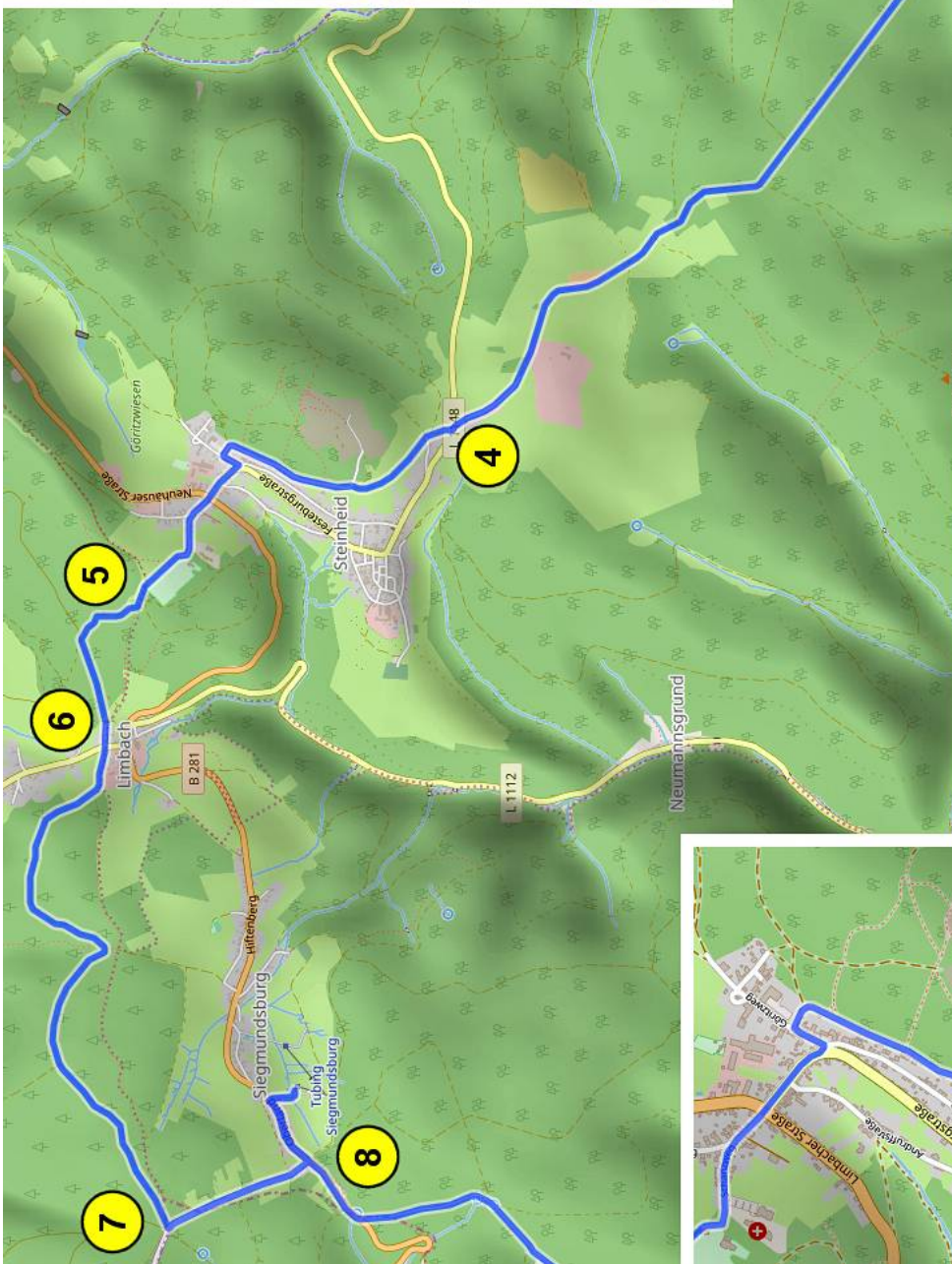
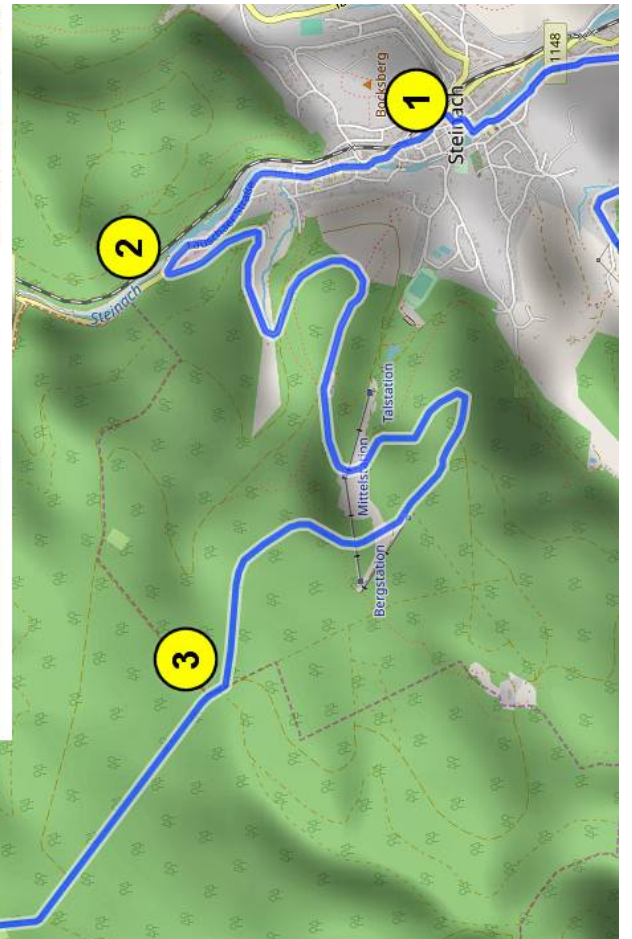
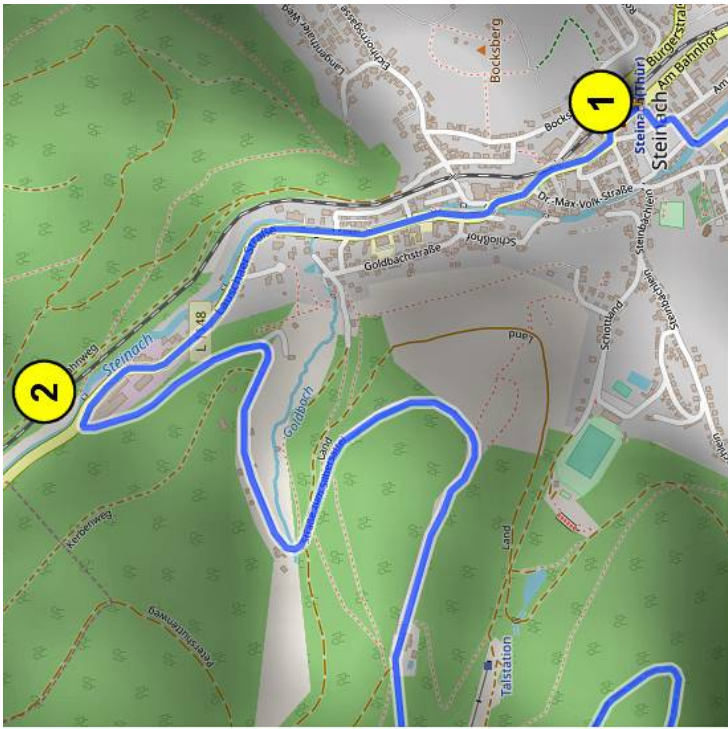


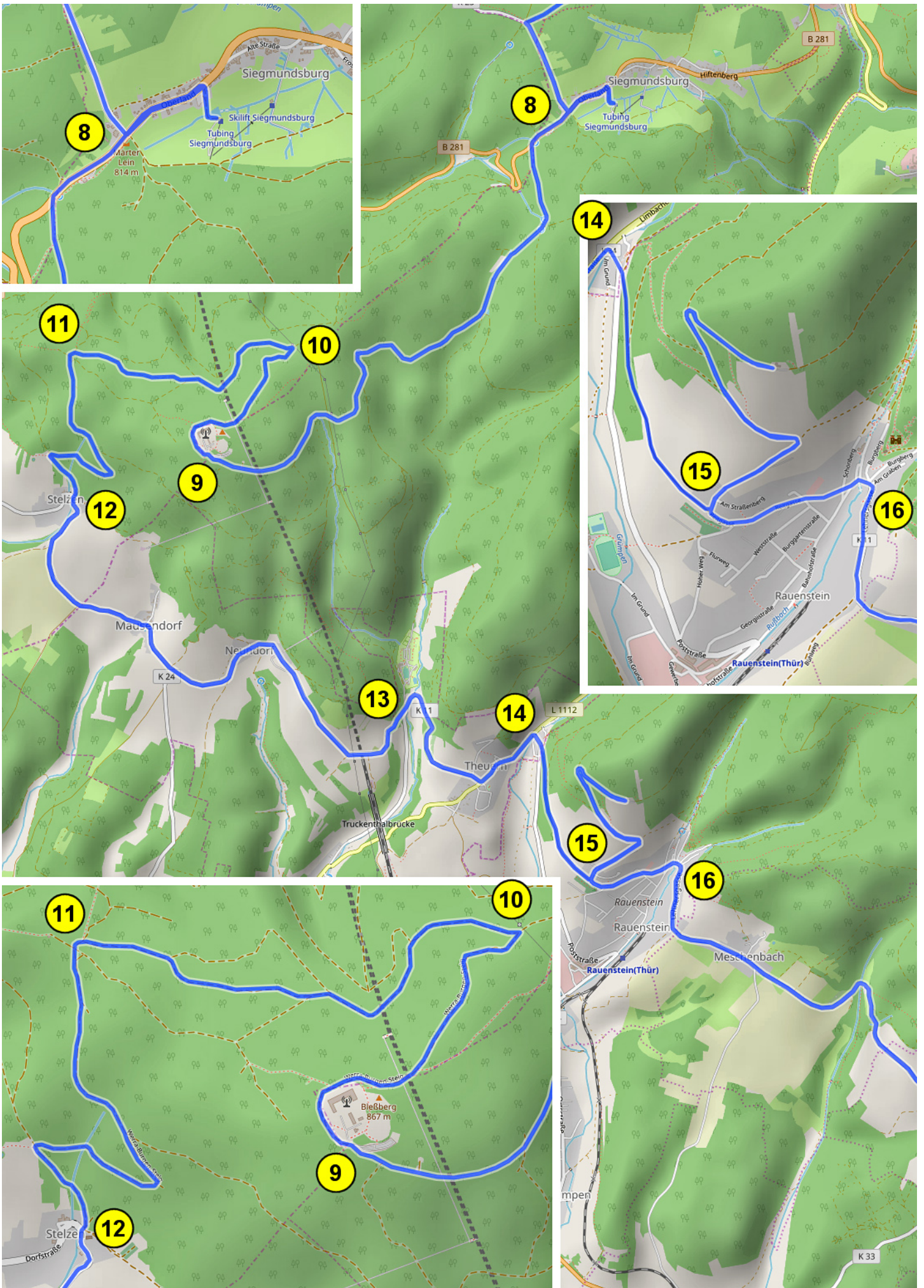
## Blessberg - Triniushütte - Augustenthal / 55 km

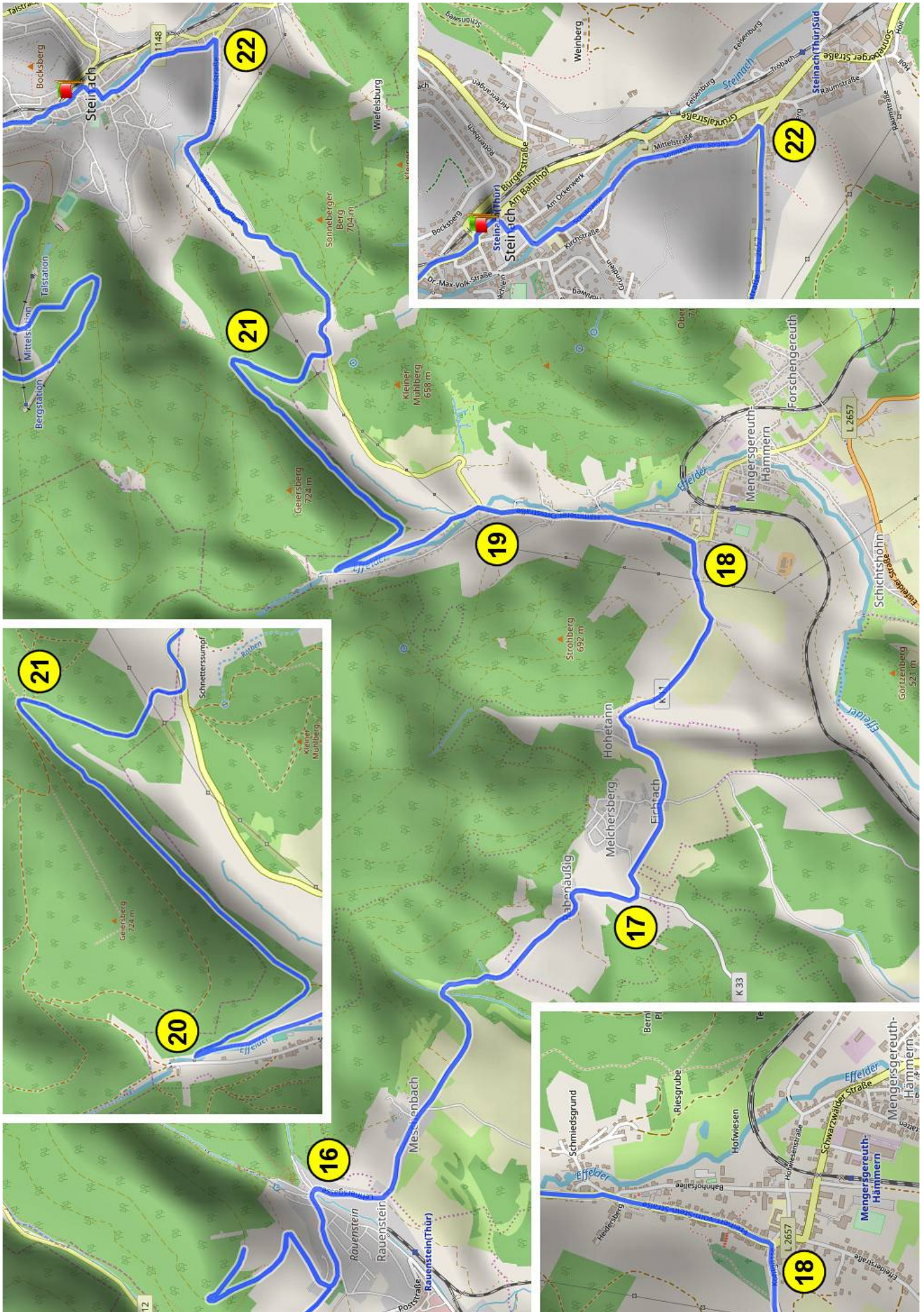
Mit dem E-Bike entspannt Natur und Aussicht genießen. Rasten, Einkehren und gut essen. Einen Abstecher zur Tubinganlage machen und Spaß haben. Den Aussichtsturm auf dem "Blessberg" besteigen, das Panorama genießen und im Wanderheim stärken. In Theuern das "Deutsche Goldmuseum" besuchen und es sich dann auf der Terrasse der "Triniushütte" beim schönsten Blick ins Frankenland gut gehen lassen. "Neues Schloss" und Burgruine, an der "Zinselhöhle" rasten. Im "Augustenthal" stärken und die Geschichte der Köhlerei erfahren. Hinauf zur "Hämmerer Ebene", ein Abstecher zur "Röthenquelle" und dann zurück zum Tourstart

- (A) "Milonsruh"
- (B) "Kieferle"
- (C) Eisdiele & "Greiner Gruft"
- (D) "Dreistromstein"
- (E) Tubinganlage Siegmundsburg
- (F) "Blessberg"
- (G) "Itz-Quelle"
- (H) "Deutsches Goldmuseum"
- (I) "Triniushütte"
- (J) "Neues Schloss" & Burgruine
- (K) "Zinselhöhle"
- (L) "Augustenthal"
- (M) "Hämmerer Ebene"









**(1)** Start ist am "outdoor inn" Sporthotel Steinach. Auf der Hauptstraße Richtung Lauscha.

**(2)** [km 1,6] Am Ortsausgang links hoch zur "Skiarena Silbersattel". An der Mittelstation weiter bergauf und immer dem Hauptweg folgen. Vorbei an der "Milonsruh".

**(3)** [km 7,0] Rechts und dem Hauptweg Richtung Rennsteig / Steinheid folgen.

**(4)** [km 10,3] Die Straße überqueren, auf dem schmalen Weg hinauf zum "Kieferle". Dann hinunter in den Ort (siehe Karte), die "Limbacher Straße" überqueren, links halten, an "Gesundheitszentrum" und Sportplatz vorbei.

**(5)** [km 12,4] Nach dem Sportplatz links und nach 100 m rechts (siehe Karte). Nach 400 m links auf den Rennsteig-Radweg.

**(6)** [km 13,4] Über die Hauptstraße und geradeaus weiter dem Rennsteig-Radweg folgen.

**(7)** [km 16,3] An der Straße links und dieser folgen.

**(8)** [km 17,0 / 18,0] An der Hauptstraße rechts und nach 350 m links in die Straße zum "Blessberg" biegen. Vorher ein Abstecher zur Tubing-Anlage Siegmundsburg.

**(9)** [km 22,7] Nach der Rast am "Blessberg" außen herum (siehe Karte).

**(10)** [km 24,0] Am Hauptweg angekommen, nach links.

**(11)** [km 25,9] Links und hinunter nach Stelzen.

**(12)** [km 27,8] An der Straße nach links, durch Mausendorf und Neundorf.

**(13)** [km 32,2] Unten angekommen nicht der abbiegenden Hauptstraße folgen sondern geradeaus hinauf nach Theuern. Oben an der Hauptstraße links und bergab.

**(14)** [km 33,8] Unten rechts abbiegen und nach 100 m die Straße nach links verlassen und bergauf.

**(15)** [km 35,1 / 38,3] Links hinauf zur "Triniushütte". Stärken und Aussicht genießen, dann wieder herunter und in den Ort.

**(16)** [km 39,0] Unten am "Schaumberger Platz" rechts und bergauf, durch Meschenbach und vorbei an der "Zinselhöhle".

**(17)** [km 42,8] An der Hauptstraße links und dieser immer folgen.

**(18)** [km 45,7] Unten in Mengersgereut-Hämmern links und immer geradeaus.

**(19)** [km 47,1] Rechts leicht bergab, nach 100 m links in die "Schulstraße" und immer geradeaus. Am Ende dem schmalen Weg entlang der "Effelder" folgen.

**(20)** [km 48,3] Spitz nach rechts und dem breiten Hauptweg bergauf folgen.

**(21)** [km 50,5] Oben angekommen, rechts und an der "Hämmer Ebene" links auf die Straße und hinunter nach Steinach.

**(22)** [km 54,0] Unten links in die "Sonneberger Straße" und zurück zum Tourstart (siehe Karte).

"Zinselhöhle" (Video)



eiscafe-limbach.de  
Tel. 036704-179993



Wanderheim  
auf dem "Blessberg"

Tel. 03686-60564



triniushuette.de  
Tel. 036766-823822



**(A)** [km 5,9] "Milonsruh" - Sitzplätze und wunderbare Aussicht hinunter auf Steinach

**(B)** [km 10,8] "Kieferle" - Sitzplätze und wunderbare Aussicht

**(C)** [km 13,3] Limbach. Links unten an der Hauptstraße ist das "Eiscafe Limbach", links oben auf der Wiese die "Greiner Gruft" mit toller Aussicht.

**(D)** [km 16,2] "Dreistromstein" - dreiseitiger Obelisk, der seit 1906 den Wasserscheidpunkt von Weser, Elbe und Rhein im Thüringer Wald markiert. Schöner Rastplatz.

**(E)** [km 17,5] Tubinganlage Siegmundsburg. Mit dem Lift bergauf und dann auf bunten Reifen über 200 m und durch 4 Steilkurven bergab. Spaß für Klein und Groß (bis 80 kg). Tel. 0171-3221537

**(F)** [km 22,7] "Blessberg" - einmalige Panoramansicht vom Aussichtsturm und Stärkung im Wanderheim. Di. bis So. ab 11:00 Uhr / Tel. 03686-60564

**(G)** [km 27,8] "Itzquelle" - schattiger Rastplatz

**(H)** [km 33,9] "Deutsches Goldmuseum" [goldmuseum.de](http://goldmuseum.de) / Tel. 36766-87814

**(I)** [km 36,7] "Triniushütte" Wunderbare Aussicht, gute Küche, nette Leute. Do. bis So. ab 11:00 Uhr [triniushuette.de](http://triniushuette.de) / Tel. 036766-823822

**(J)** [km 39,0] "Neues Schloss" und Burgruine. Im "Neuen Schloss" Porzellan und Schildkröt-Puppen bewundern, zu Fuß hinauf zu den "Herrenteichen" und zur Burgruine.

**(K)** [km 41,2] "Zinselhöhle" - nur nach Voranmeldung zu besuchen aber ein wunderbarer Platz zum Rasten

**(L)** [km 48,3] "Augustenthal" - das Freiluftmuseum zur Geschichte der Köhlerei (kostenlos) besuchen und im "Forsthaus Augustenthal" stärken. Tel. 03675-746129

**(M)** [km 51,3] "Hämmerer Ebene" - ein Abstecher zur "Röthenquelle" (rechts über die Straße, 200 m) - schöner Rastplatz

