




# Radtour

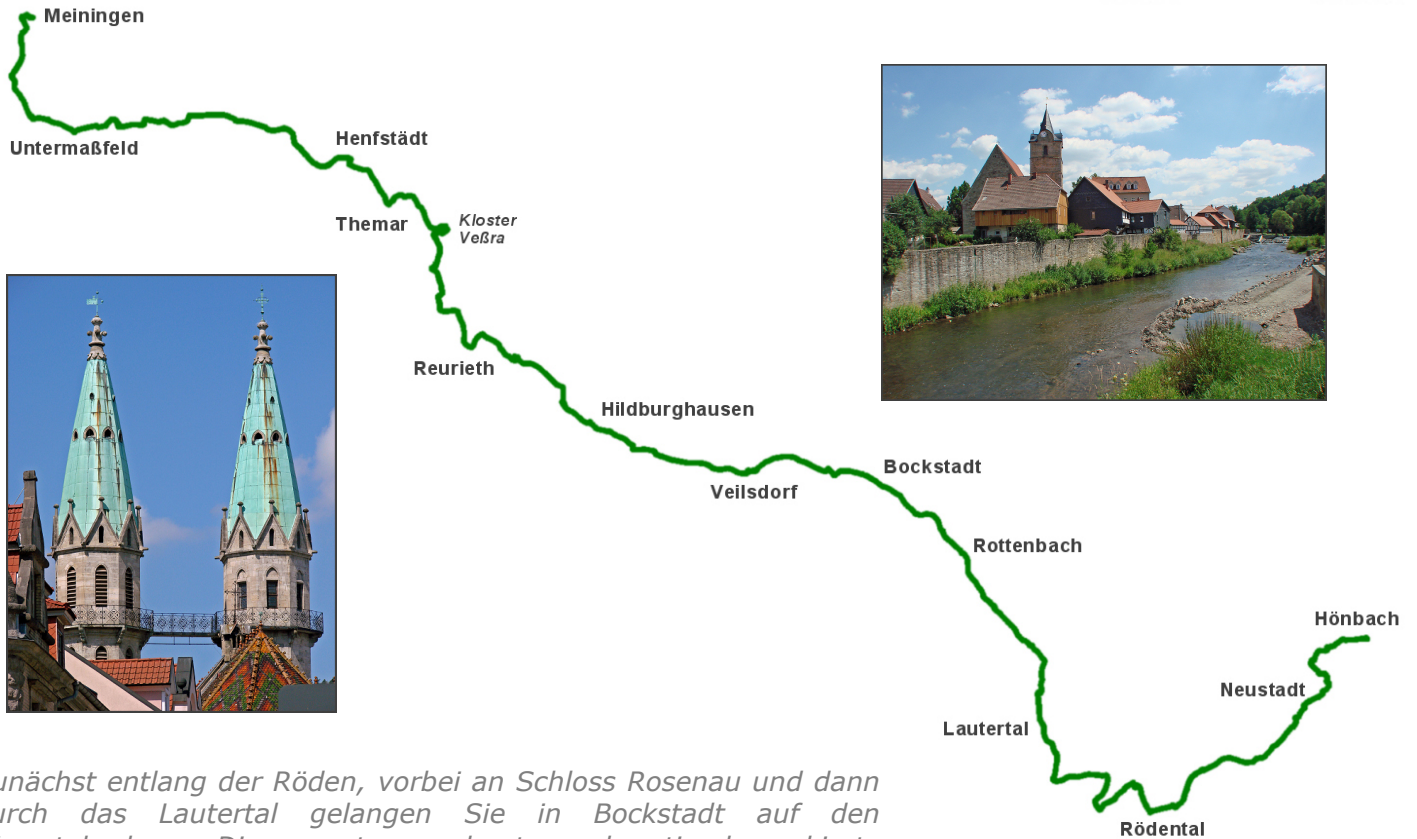
## Tour nach Meiningen

89 km  
623 Höhenmeter

Schwierigkeitsgrad



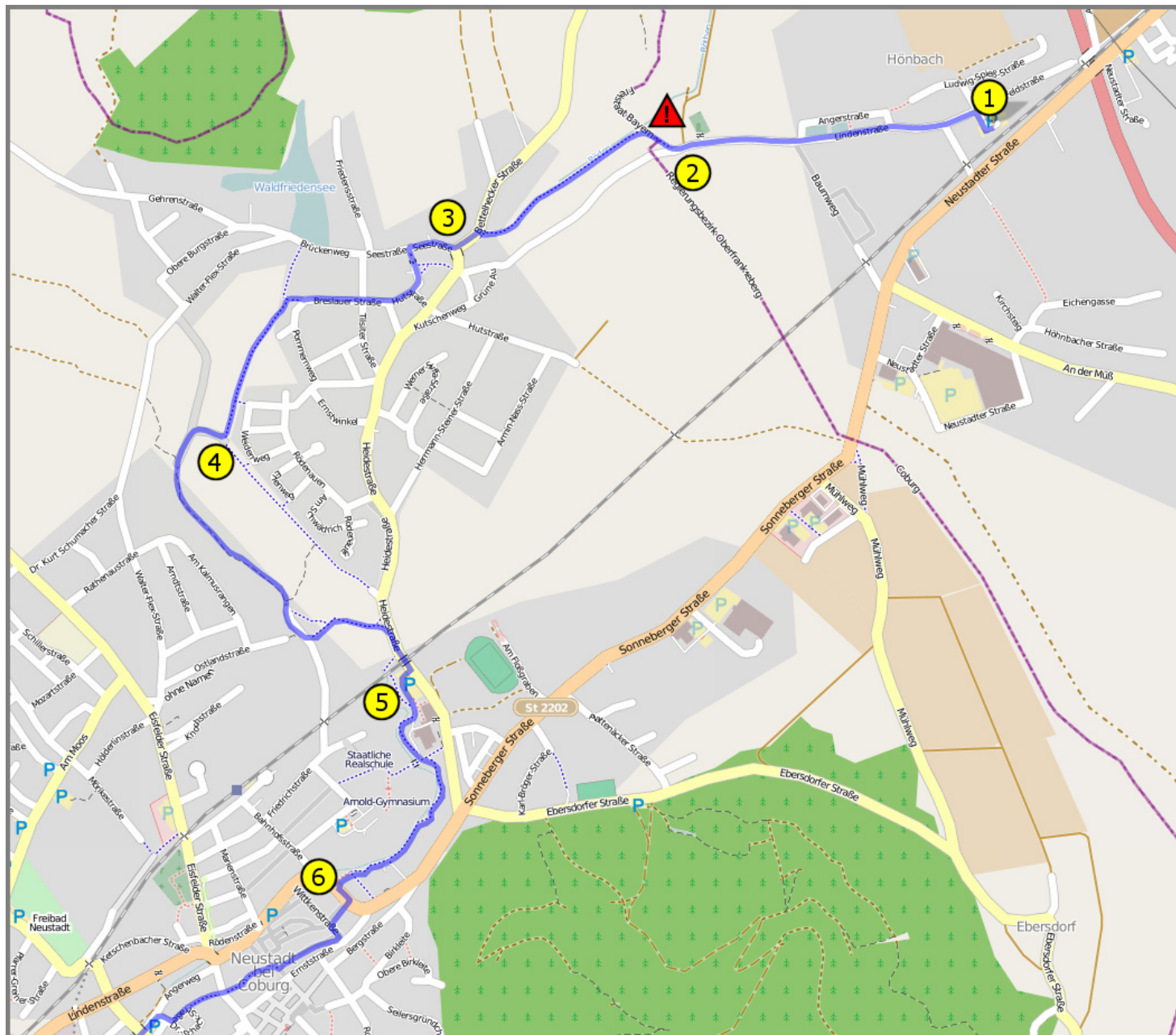
leicht schwer



Zunächst entlang der Röden, vorbei an Schloss Rosenau und dann durch das Lautertal gelangen Sie in Bockstadt auf den Werratalradweg. Dieser gut ausgebaute und optimal markierte Radwanderweg führt Sie direkt in die wunderschöne Stadt Meiningen.

Schauen Sie sich die herrliche Innenstadt, das Theater und Schloss Elisabethenburg an und verweilen Sie im Englischen Garten. Mit der Südthüringenbahn kommen Sie bequem zurück nach Sonneberg. Übrigens bietet die Bahnverbindung viele Möglichkeiten, um nicht die komplette Tour fahren zu "müssen".





**1** Kilometer  
**0,0**

Start und Ziel: Hönbach, Parkplatz Ecke "Feldstraße" / "Max-Barnicol-Straße"  
Vom Parkplatz kommend, biegen Sie nach links ab und radeln auf der "Lindenstraße" durch Hönbach. Rechter Hand die Dorfteiche verlassen sie kurz darauf den Ort.

**2** Kilometer  
**0,9**

Kurz nach dem Friedhof fahren Sie rechts leicht bergab auf den Radweg nach Neustadt.  
**ACHTUNG!** Teilweise lockerer Sand - Lenker festhalten und langsam fahren.  
Links der Röden fahren Sie nach Wildenheid.

km-Stand

**3** Kilometer  
**1,6**

Überqueren Sie die Brücke, biegen zunächst nach links und an der Kreuzung nach rechts ab.  
Kurz darauf biegen Sie wieder nach links, an der Schule vorbei in die "Breslauer Straße", an deren Ende Sie auf einen Radweg stoßen und diesem nach links folgen.

km-Stand

**4** Kilometer  
**2,6**

Am Radwegabzweig fahren Sie nach rechts und über eine Brücke. Folgen Sie dem Radweg und halten sich links. Kurz nachdem es auf Asphalt ging biegen Sie nach links ab und kommen kurz darauf hoch zur Straße. Folgen Sie dieser nach rechts.

km-Stand

**5** Kilometer  
**3,7**

Direkt nach der unterquerten Bahnbrücke biegen Sie nach rechts auf den Parkplatz vom Hallenbad ab und gelangen so auf den Radweg entlang der Röden.  
Folgen Sie nun links der Röden diesem Radweg bis ein kurzer Anstieg hoch zur Straße führt.

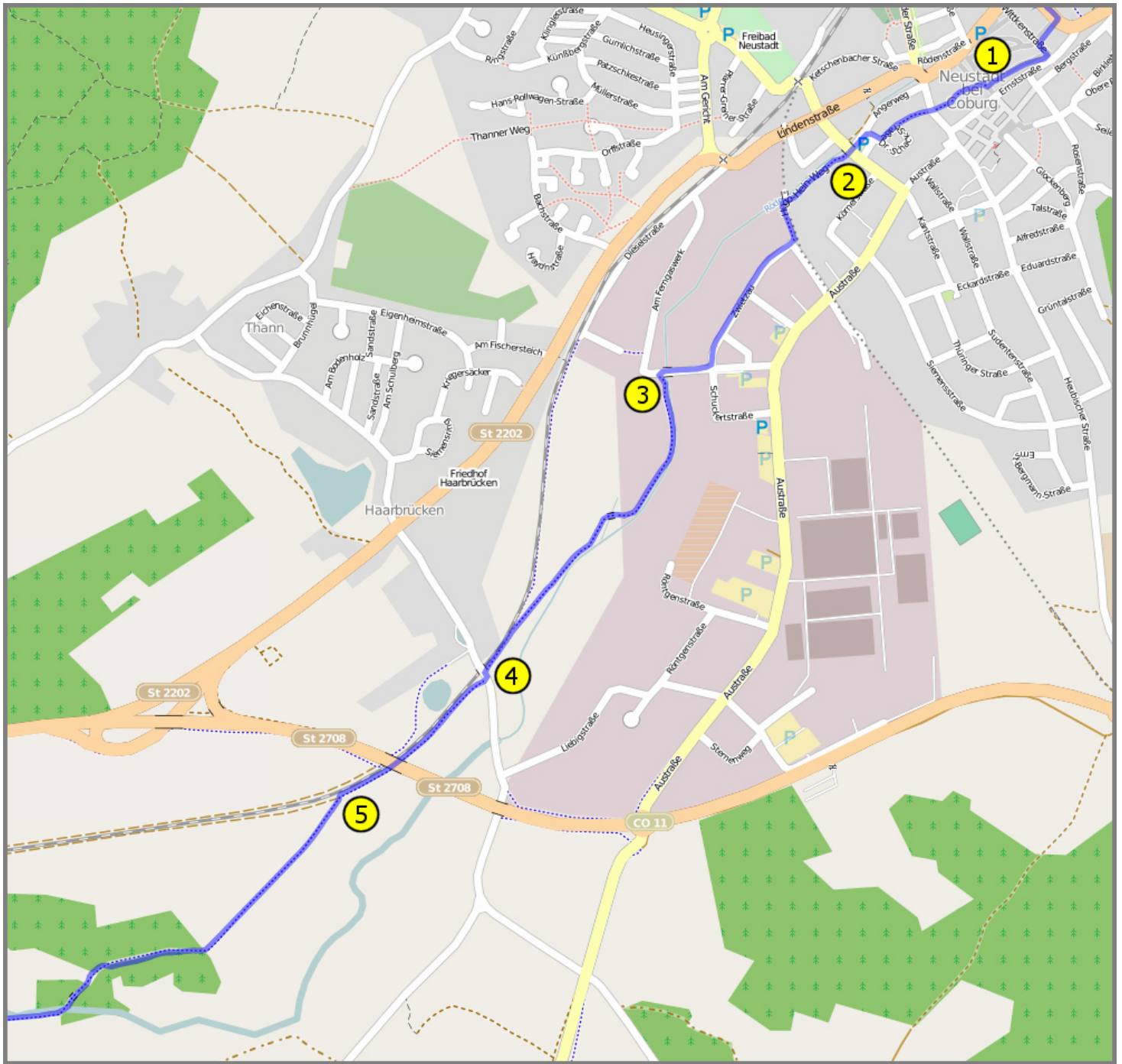
km-Stand

**6** Kilometer  
**4,6**

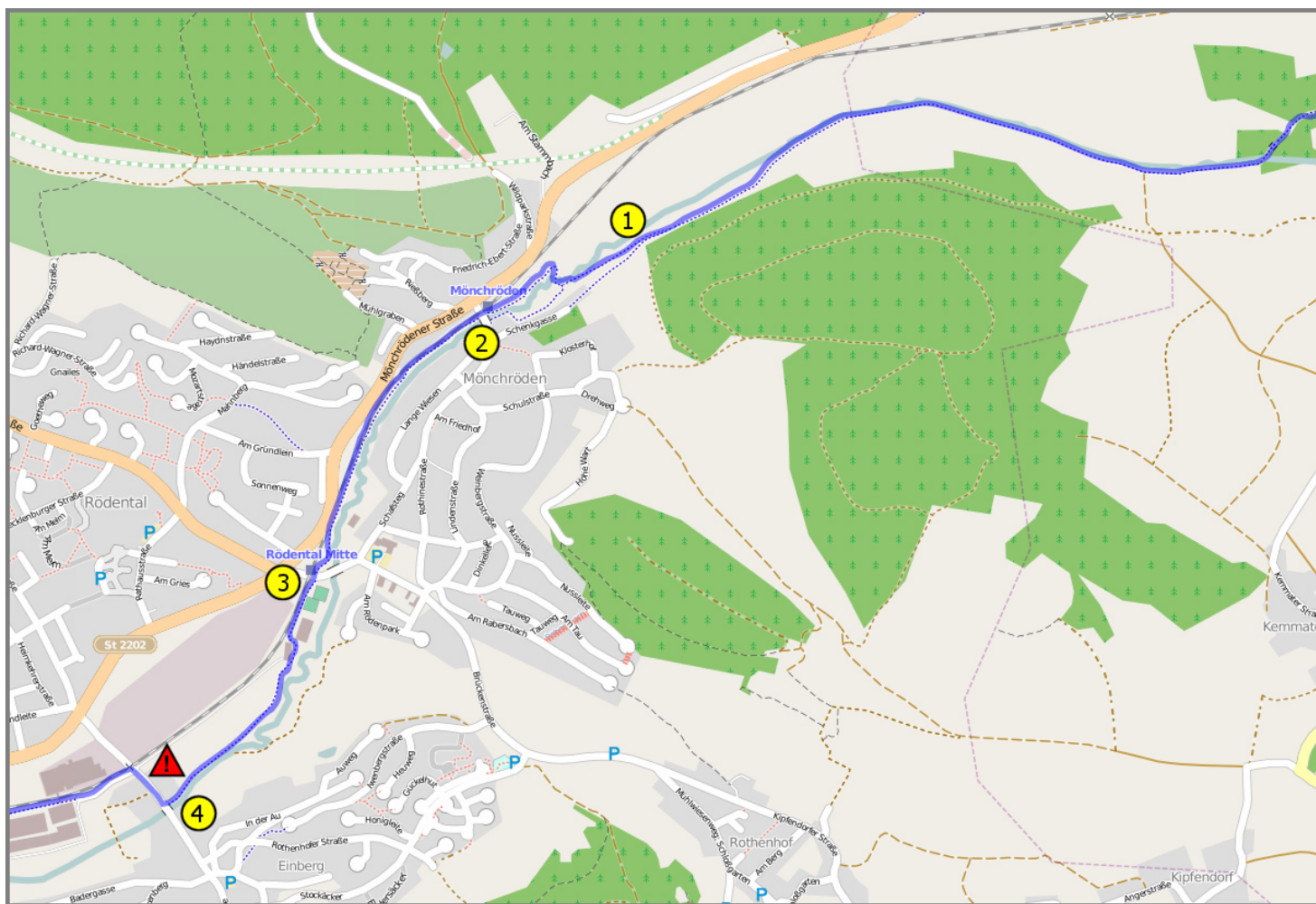
Überqueren Sie die Straße, fahren kurz nach links und biegen beim "Schellerhaus" nach rechts ein. An der kurz darauf folgenden Kreuzung fahren Sie links und gleich danach wieder rechts und gelangen so zum "Arnoldplatz".

km-Stand





- |          |                         |   |          |
|----------|-------------------------|---|----------|
| <b>1</b> | Kilometer<br><b>5,0</b> | Fahren Sie geradeaus über den "Arnoldplatz", am Wasserspiel vorbei und links vom Cafe in die Hausdurchfahrt. Überqueren Sie kurz darauf die Straße und folgen dem Radweg bis zum Parkplatz. Nach rechts zur Röden, dann links bis zur Straße.                   | km-Stand |
| <b>2</b> | Kilometer<br><b>5,4</b> | Überqueren Sie die Straße (Spielplatz) und folgen dem Radweg entlang der Röden. Sie unterqueren die alte Eisenbahnbrücke, es geht lach links und kurz darauf kommen Sie auf Asphalt. Biegen Sie hier rechts und ein paar hundert Meter weiter wieder rechts ab. | km-Stand |
| <b>3</b> | Kilometer<br><b>6,3</b> | Vorbei an der Firma Sauer überqueren Sie die Röden und biegen unmittelbar nach der Brücke links ab. Rechts von der Röden folgen Sie nun immer dem Radweg.   | km-Stand |
| <b>4</b> | Kilometer<br><b>7,3</b> | Rechter Hand der Bahnübergang, überqueren Sie die Straße, fahren wenige Meter nach links und biegen dann rechts auf einen asphaltierten Radweg.   | km-Stand |
| <b>5</b> | Kilometer<br><b>7,9</b> | Am Abzweig kurz nach der Straßenunterquerung halten Sie sich links und kommen nach wenigen hundert Metern in ein Waldstück, halten sich an der nächsten Gabelung links, überqueren eine Brücke und fahren dann linksseits der Röden nach Mönchröden.            | km-Stand |



**1** Kilometer **10,7**

Halten Sie sich kurz vor dem Anstieg rechts und fahren Richtung Röden, überqueren diese und kommen schließlich zur Straße (Bahnübergang und Bahnhof).

km-Stand

**2** Kilometer **11,3**

Überqueren Sie die Straße und radeln Sie weiter auf dem Radweg rechts der Röden bis Sie die Straße am Bahnhof Rödental Mitte erreichen.

km-Stand

**3** Kilometer **12,2**

Überqueren Sie die Straße, lassen die Tennisplätze links liegen und radeln weiterhin auf dem Radweg.

km-Stand

**4** Kilometer **13,0**

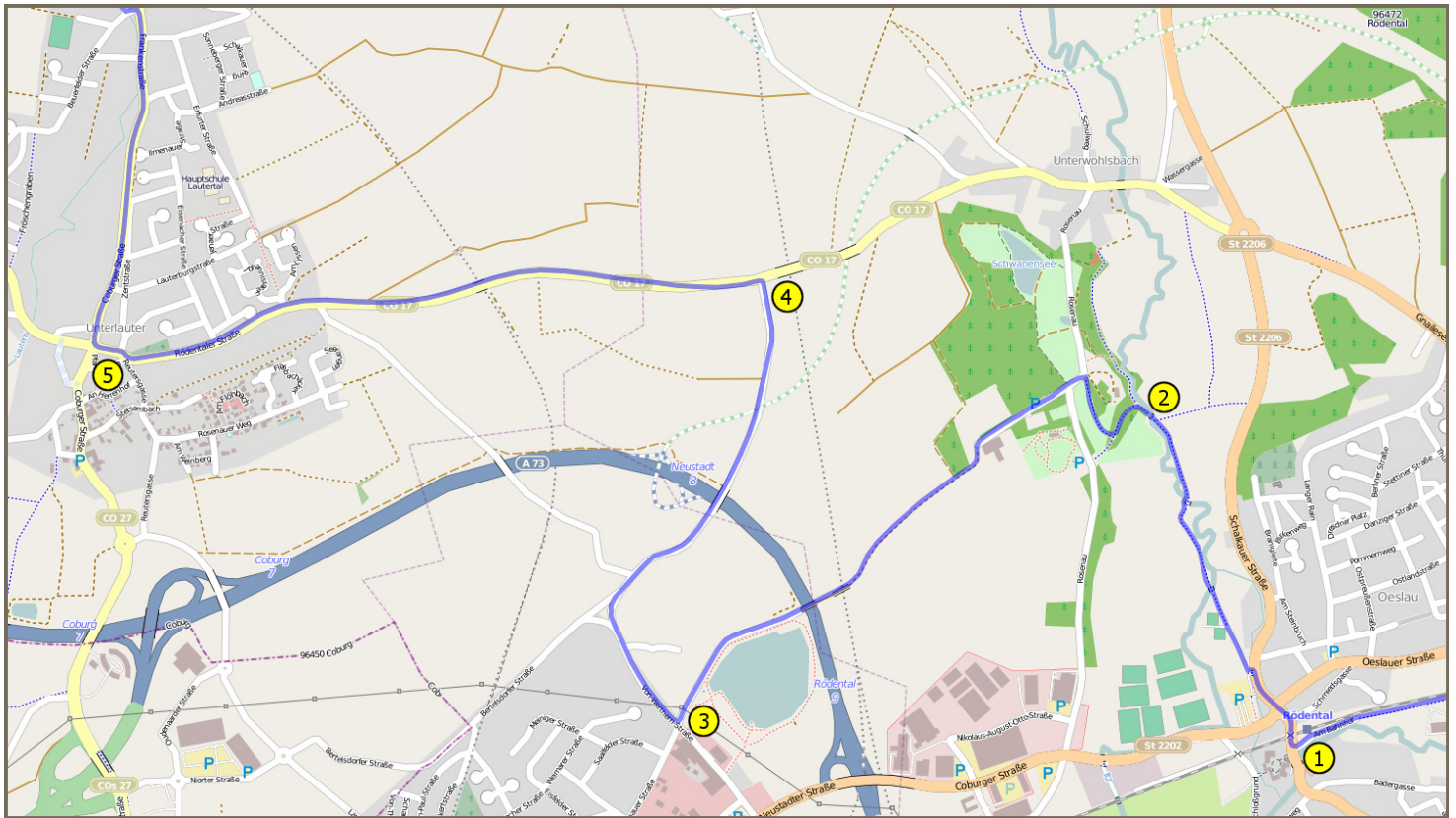
Ein ganz kurzer, steiler Anstieg führt hinauf zur Straße. Biegen Sie hier rechts ab. **ACHTUNG** beim Auffahren auf die Straße! Biegen Sie vor dem Bahnübergang nach links ab und fahren auf dem Radweg linksseitig der Bahnstrecke nach Rödental.

km-Stand



*"Sag mal, wolltest du nicht nach England fahren?" - "Daraus wird nichts. Dieser Linksverkehr da! Ich habe das mal zwischen Freiburg und Basel ausprobiert - nichts für mich!"*

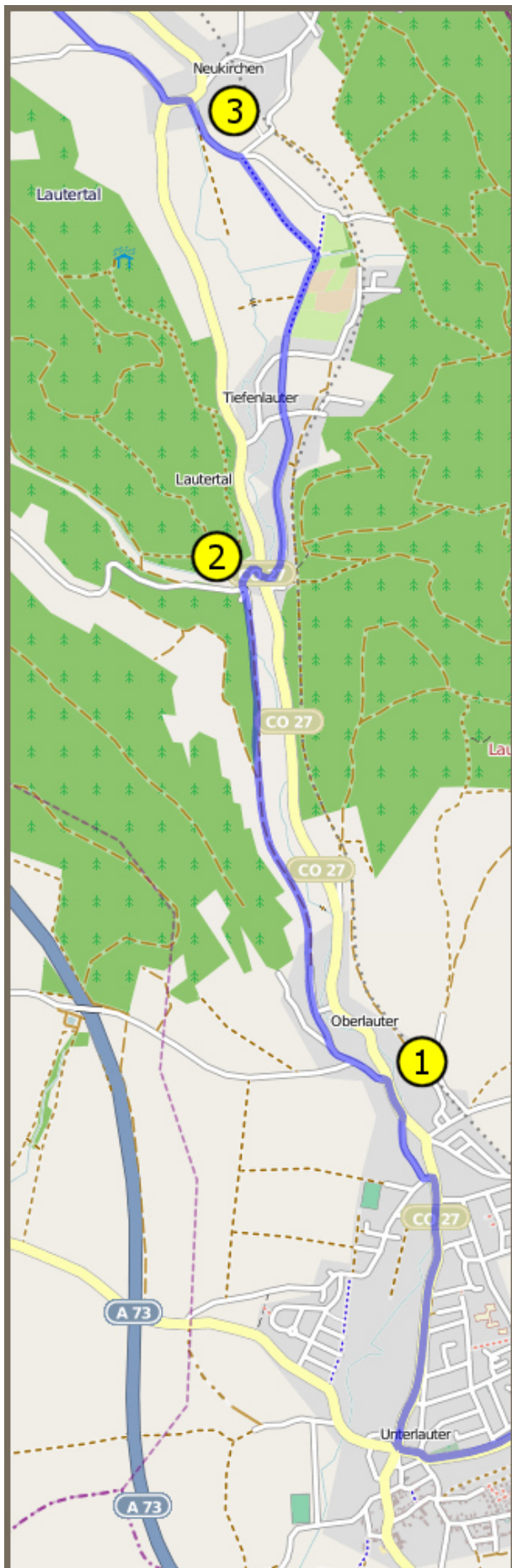




- |          |                           |   |          |
|----------|---------------------------|---|----------|
| <b>1</b> | <b>Kilometer<br/>14,0</b> | <i>An der Straße nach rechts über den Bahnübergang. An der Ampelkreuzung geradeaus und nach 100 Metern links über die schmale Brücke. Dann nach rechts, an den Tennisplätzen vorbei und dem Radweg folgen.</i>                            | km-Stand |
| <b>2</b> | <b>Kilometer<br/>15,1</b> | <i>Nach links über die Brücke zum "Schloss Rosenau". Besuchen Sie das Schloss, den Park und vielleicht das "Museum für modernes Glas". Biegen Sie unterhalb vom Schloss nach links, verlassen den Park und überqueren später die A73.</i> | km-Stand |
| <b>3</b> | <b>Kilometer<br/>17,3</b> | <i>Biegen Sie an der Straße rechts ab, halten sich am nächsten Abzweig wieder rechts, überqueren erneut die A73 und fahren dann bis zur Hauptstraße.</i>  | km-Stand |
| <b>4</b> | <b>Kilometer<br/>18,9</b> | <i>Nach links und der Hauptstraße folgend hinunter nach Unterlauter.</i>  | km-Stand |
| <b>5</b> | <b>Kilometer<br/>21,0</b> | <i>An der Kreuzung rechts abbiegen und auf der "Coburger Straße" weiter. Ab jetzt der Radwegebeschilderung Richtung Eisfeld folgen.</i>   | km-Stand |

*Kommt ein Mantafahrer in einen Fahnenladen: "Eine grüne Deutschland-Fahne, ey!" Sagt der Verkäufer: "Die gibt's doch gar nicht. Wir haben nur Schwarz-Rot-Gold." - "Dann nehm' ich 'ne Rote!"*





	Kilometer	km-Stand
<b>1</b>	<b>22,5</b>	

Vor dem Autohaus links hoch und dann rechts halten. Folgen Sie dem Radweg bis nach Tiefenlauter.

	Kilometer	km-Stand
<b>2</b>	<b>24,7</b>	

Tiefenlauter. Unten an der Straße biegen Sie erst rechts und gleich wieder links ab, fahren links hoch und dann immer geradeaus bis Neukirchen.

	Kilometer	km-Stand
<b>3</b>	<b>26,9</b>	

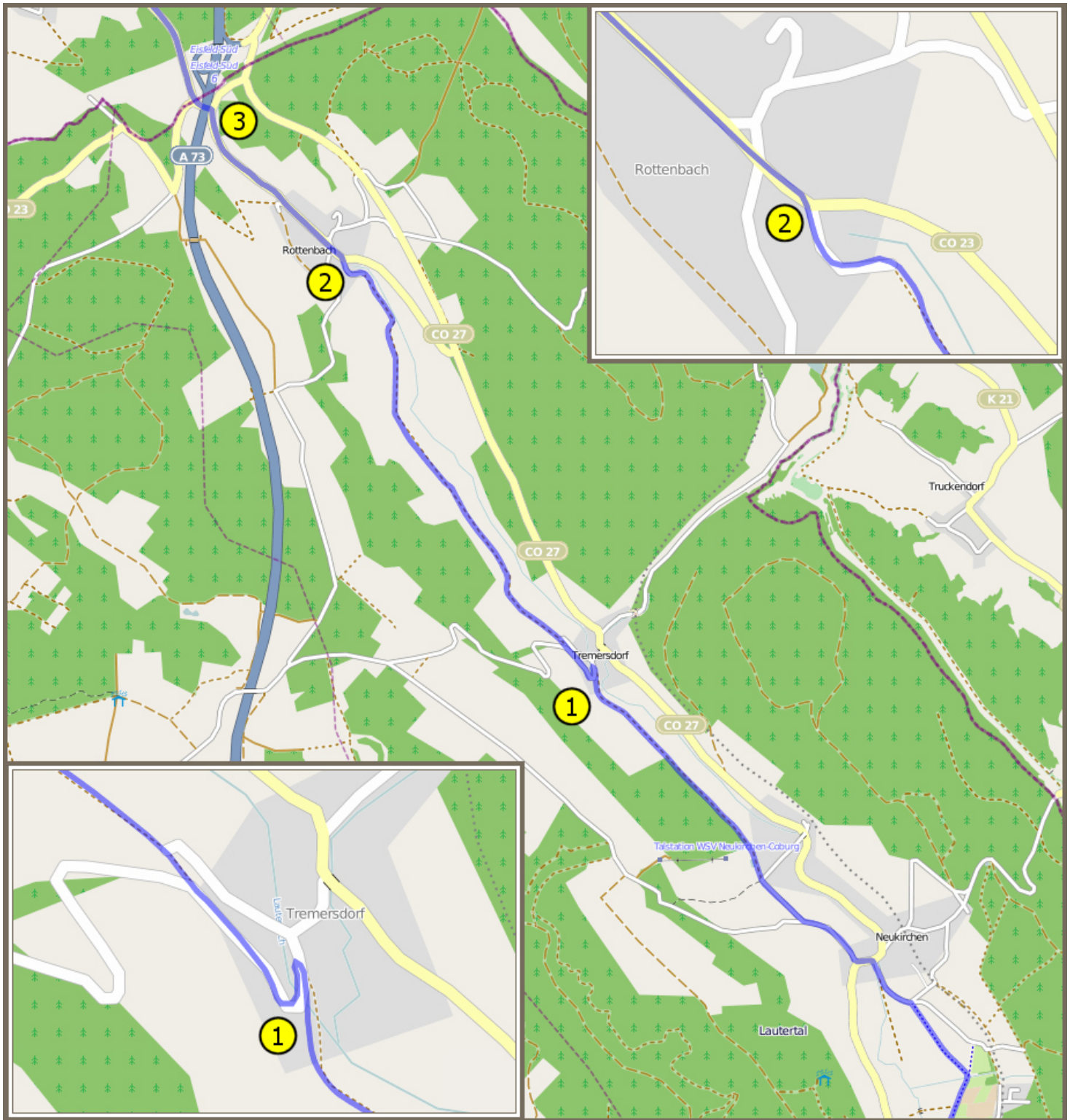
Neukirchen. Wieder wechselt der Radweg nach Eisfeld die Talseite. Fahren Sie an der Hauptstraße nach links und gleich wieder rechts hoch.

Am nächsten Abzweig halten Sie sich rechts und radeln dann immer geradeaus.



"Meckert deine Frau auch immer, wenn du zu spät nach Hause kommst?" - "Nein, das habe ich ihr gründlich abgewöhnt." - "Wie hast du denn das geschafft?" - "Ich gehe nicht mehr fort."





1

Kilometer  
**29,0**

Tremersdorf. Nehmen Sie die Spitzkehre, radeln bergauf und am Abzweig geradeaus.

km-Stand

2

Kilometer  
**31,8**

Am Ortseingang Rottenbach geht es auf die Hauptstraße. Folgen Sie dieser Richtung Eisfeld.

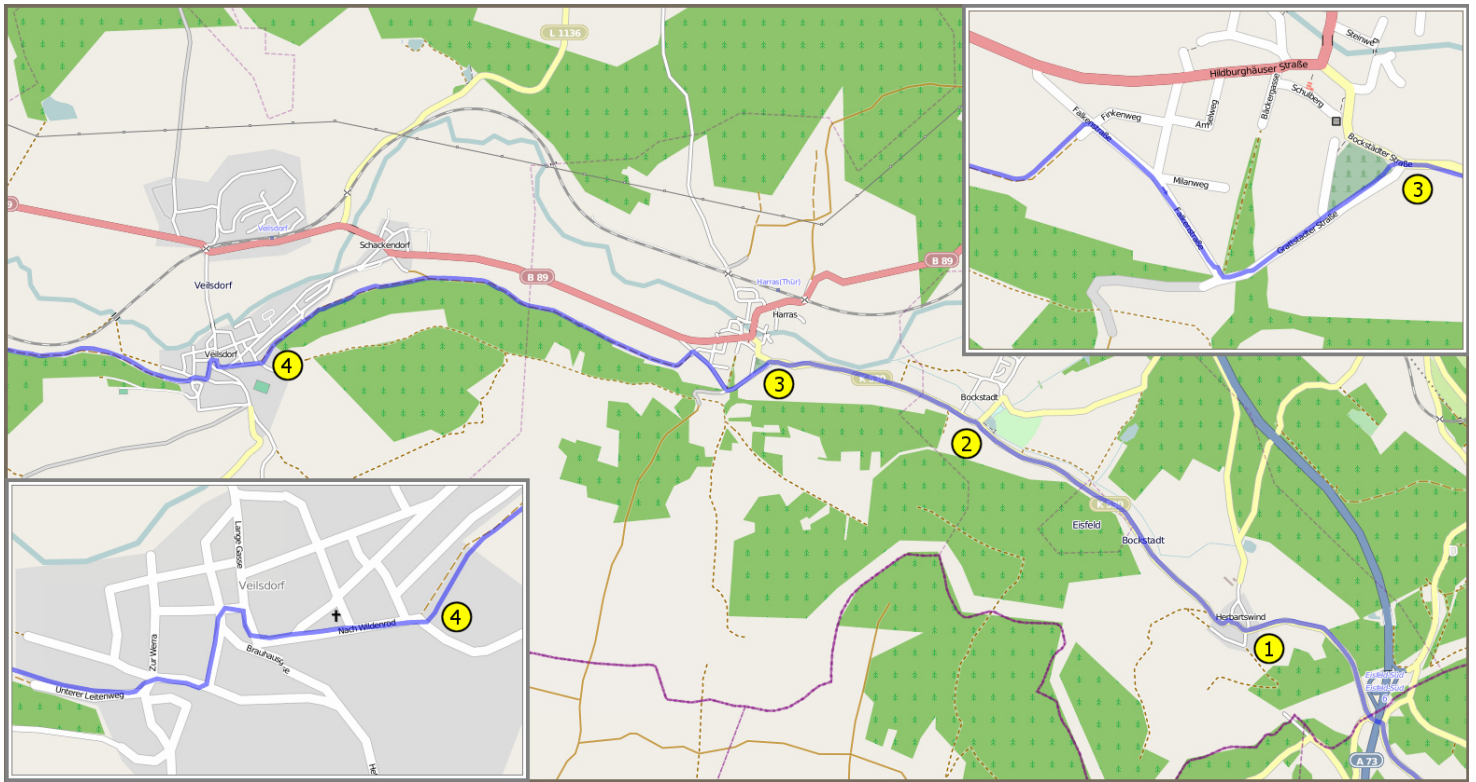
km-Stand

3

Kilometer  
**32,8**

Nach links, unter der Autobahn (A73) hindurch, nach der Unterführung rechts abbiegen und auf der Straße nach Herbartswind radeln.

km-Stand



- |          |                          |   |          |
|----------|--------------------------|---|----------|
| <b>1</b> | Kilometer<br><b>34,1</b> | <i>Herbartswind "gerade" durchfahren (Richtung Bockstadt).</i>  | km-Stand |
| <b>2</b> | Kilometer<br><b>36,4</b> | <i>In Bockstadt weiter geradeaus.<br/>Ab hier folgen Sie dem gut markierten Werratalradweg.</i>   | km-Stand |
| <b>3</b> | Kilometer<br><b>37,7</b> | <i>Ortseingang Harras am ersten Abzweig links hoch ("Grattstadter Straße"), oben angekommen nach rechts und steil bergab.<br/>Kurz vor der Hauptstraße dann nach links und hoch zum Waldrand.</i> | km-Stand |
| <b>4</b> | Kilometer<br><b>41,6</b> | <i>Veilsdorf. Folgen Sie einfach der Werratalradweg-Beschilderung und radeln schließlich wieder am Waldrand entlang nach Birkenfeld.</i>  | km-Stand |

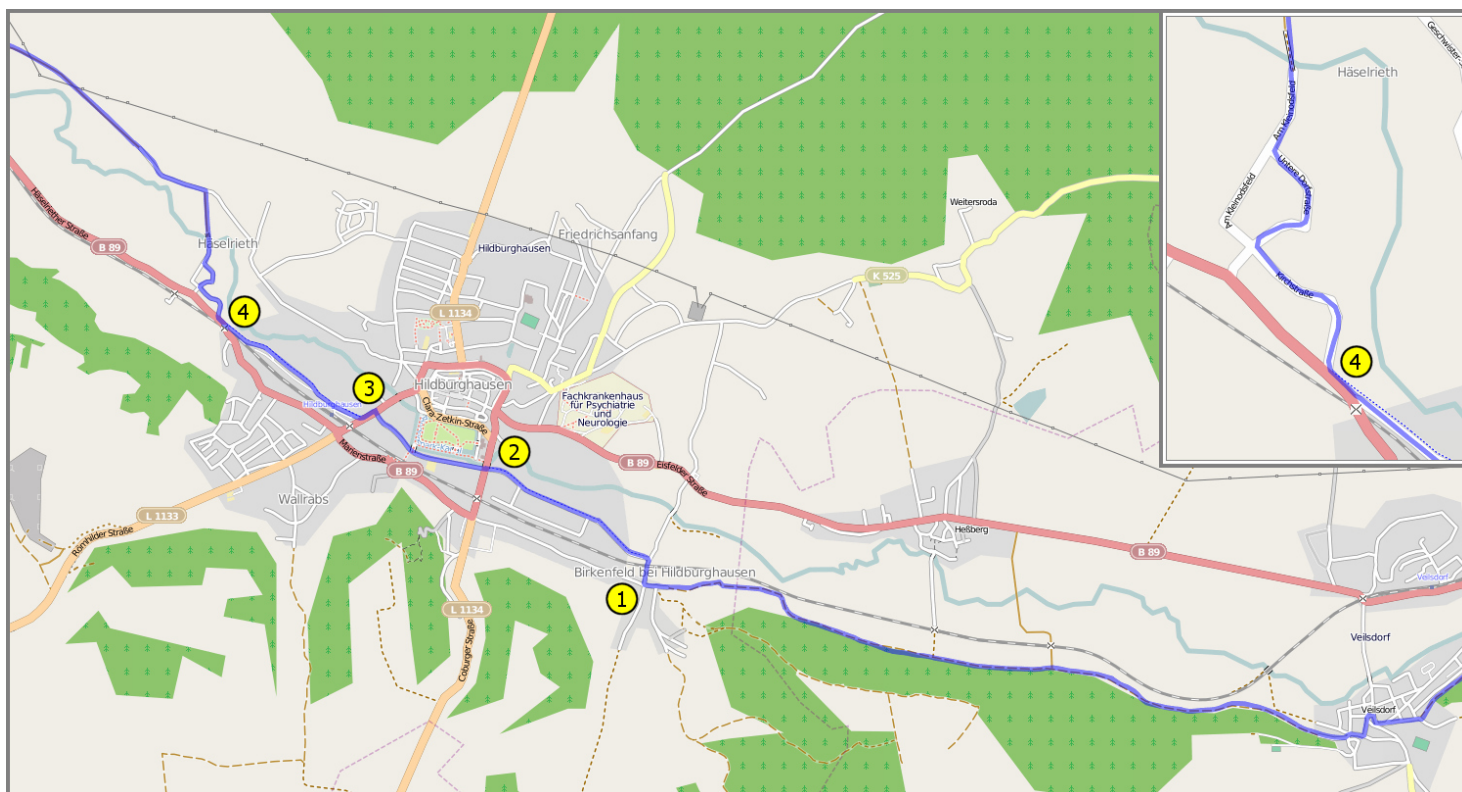


*Aufgeregt ruft ein Mann ins Telefon: "Schnell, kommen Sie, mein Haus brennt!" Fragt der Feuerwehrmann: "Wie kommen wir denn zu Ihnen?" - "Ja, haben Sie denn die großen, roten Autos nicht mehr?"*

*Frau Weber liest as Horoskop. Dann sagt sie vorwurfsvoll zu ihrem Mann: "Warum bist du bloß nicht zwei Tage früher auf die Welt gekommen, dann wärst du freundlich und geistreich!"*







**1** Kilometer **46,7** Birkenfeld. Zunächst rechts und nach dem Bahnübergang links abbiegen. Der Straße immer geradeaus folgen (Radweg nutzen).

km-Stand

**2** Kilometer **48,0** An der Ampelkreuzung geradeaus weiter. Wenn Sie möchten radeln Sie nach 400 Metern rechts über die Brücke und durch den Park in die Innenstadt von Hildburghausen.

km-Stand

**3** Kilometer **48,8** An der Hauptstraße nach links und am nächsten Abzweig rechts abbiegen. Auf der "Bahnhofstraße" immer geradeaus.

km-Stand

**4** Kilometer **50,0** Beim Bahnübergang ein paar Meter geradeaus auf der Hauptstraße, dann dreimal rechts abbiegen, die Brücke über die Werra überqueren und an der Straße dann nach links.

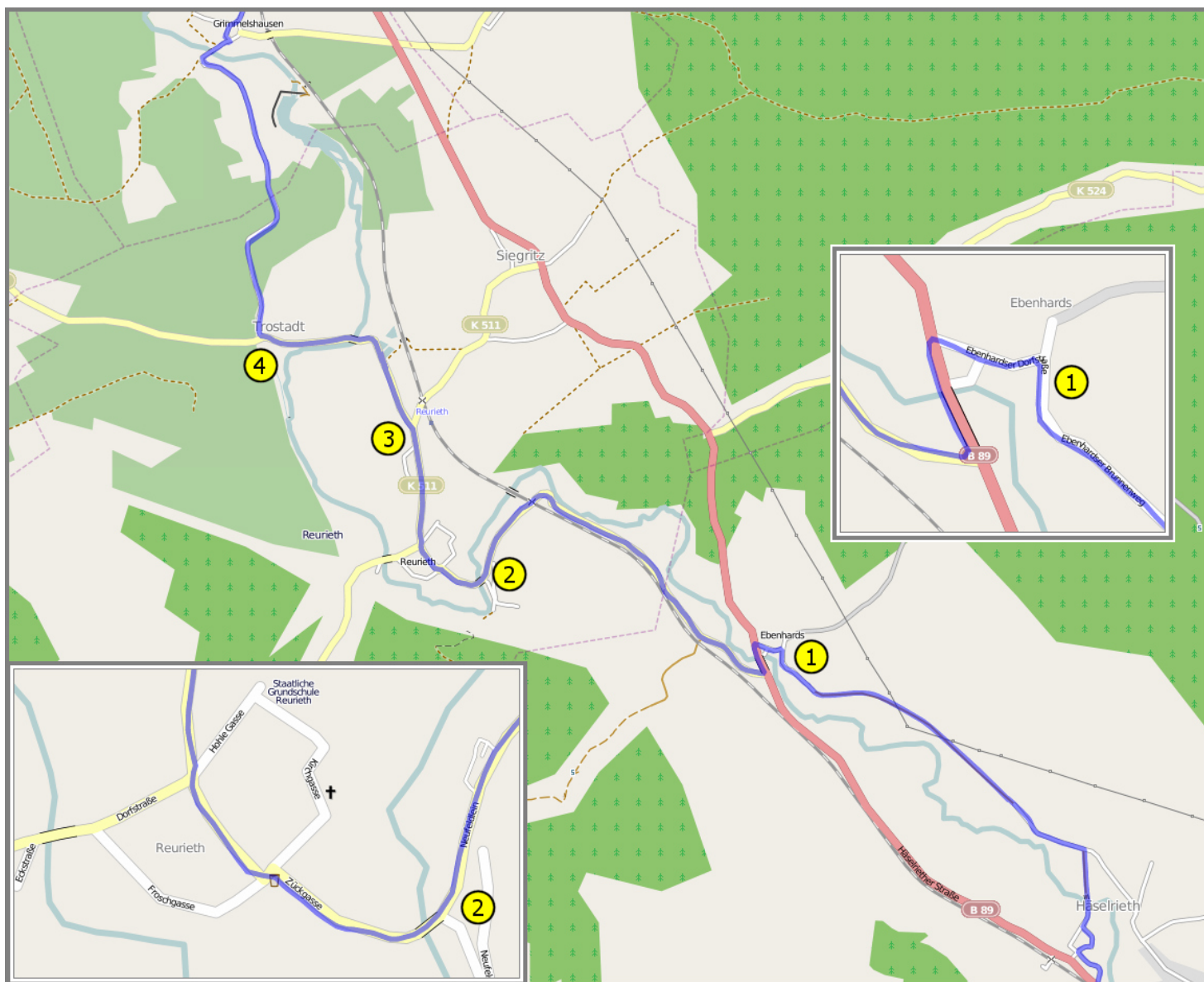
km-Stand

*Ein Einbrecher steigt bei Nacht in eine Villa ein und schleicht in das Wohnzimmer. Da ertönt aus der Dunkelheit eine Stimme. "Ich sehe dich und Jesus auch!"*

*Der Dieb erschrickt fürchterlich und leuchtet mit der Taschenlampe den Raum aus. Da sieht er einen Papagei. "Oh, du bist es nur, wie heißt du denn?" - "Ellfried" - "Das ist aber ein blöder Name für einen Papagei."*

*Darauf der Vogel: "Ja gewiß, aber Jesus ist auch ein doofer Name für einen Rottweiler!"*





**1** Kilometer **53,0**

Ebenhards. Links vor zur Hauptstraße (B89), dort wieder links und nach 200 Metern rechts einbiegen. Der Straße nach Reurieth folgen.

km-Stand

**2** Kilometer **55,8**

Reurieth. Folgen Sie immer der Hauptstraße bzw. der Radwegebeschilderung.

km-Stand

**3** Kilometer **56,9**

Geradeaus weiter.

km-Stand

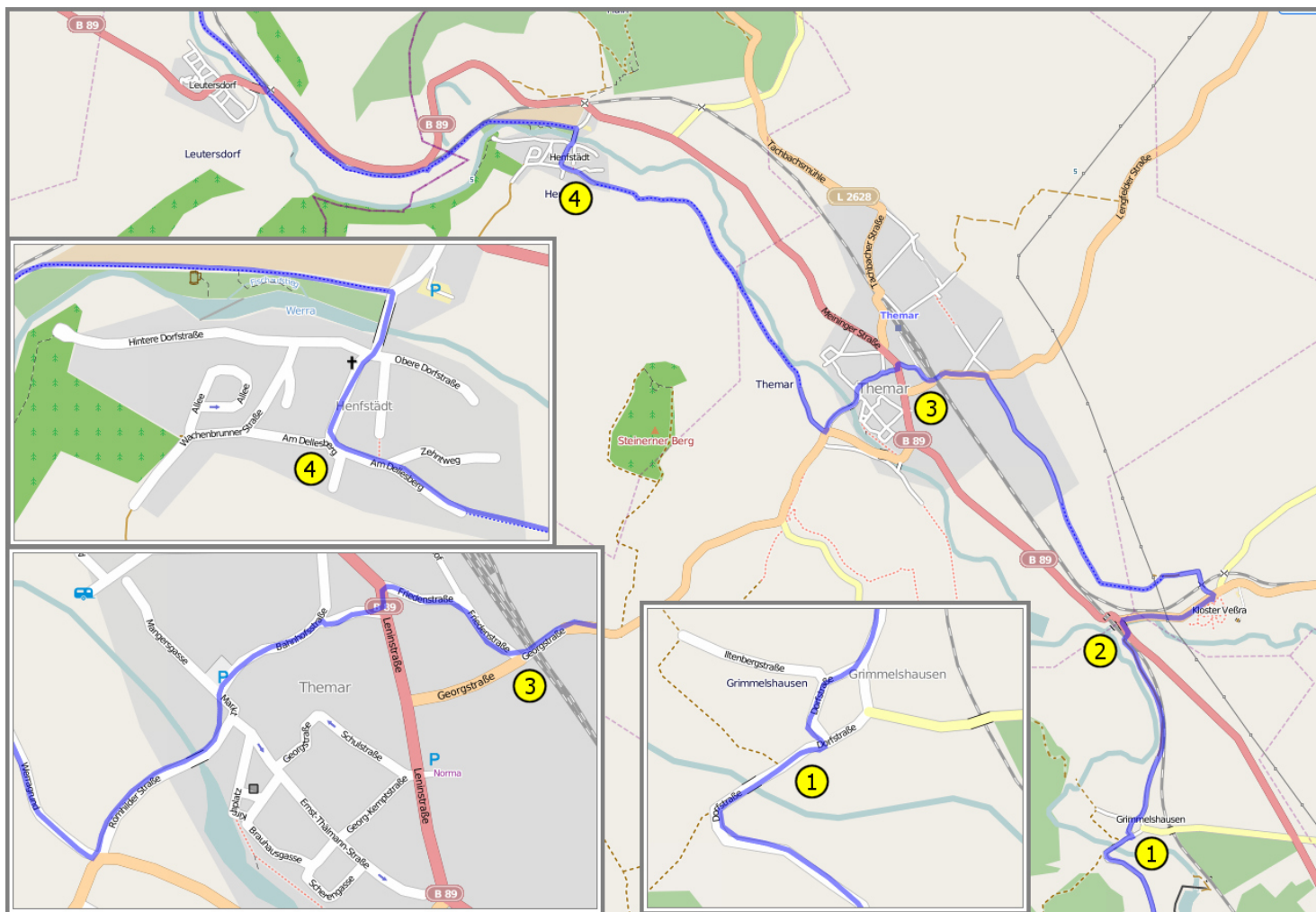
**4** Kilometer **58,1**

Trostadt. Rechts abbiegen und der Straße nach Grimmelshausen folgen.

km-Stand

"Mutti, was sollen wir Vati zuerst zeigen: mein Zeugnis, die Beule im Auto oder die Rechnung vom Klempner?"





**1** Kilometer **60,1**

Grimmelshausen. 100 Meter nach der Brücke links hinauf, an der Gabelung rechts (weiter bergauf) und dann gradeaus weiter.

km-Stand

**2** Kilometer **61,4**

Rechts durch die Unterführung vor zur Straße (B89), dort nach links und anschließend nach rechts abbiegen. Unmittelbar nach dem Kloster Veßra links abbiegen, über den Bahnübergang und dann wieder links sehr steil nach oben.

km-Stand

**3** Kilometer **64,5**

Themar. An der Straße nach links, über den Bahnübergang, danach sofort rechts vor zur Hauptstraße (B89). Wenige Meter nach links, dann rechts und immer gradeaus. 200 Meter nach der Brücke rechts einbiegen ("Werragrund").

km-Stand

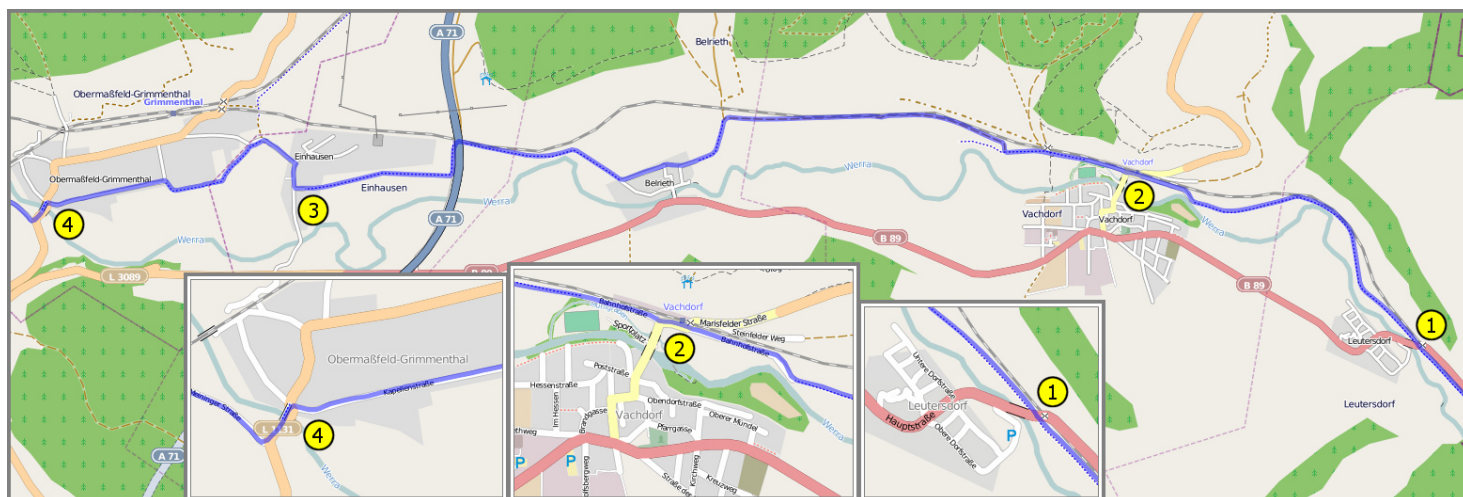
**4** Kilometer **67,8**

Henfstädt. Rechts abbiegen und zur Werra. Nach der Brücke links und dem Radweg folgen.

km-Stand



Treffen sich zwei Freunde: "Mir ist gestern ein Ding passiert. Meine Frau will Kartoffeln aus dem Keller holen, stürzt die Treppe hinunter - tot!" - "Und was hast Du da gemacht?" - "Nudeln!"



**1** Kilometer **70,2**

Leutersdorf. Beim Bahnübergang die Straße (B89) überqueren und geradeaus weiter.

km-Stand

**2** Kilometer **72,6**

Vachdorf. Geradeaus weiter, immer dem Werratalradweg folgen.

km-Stand

**3** Kilometer **78,5**

Einhausen. An der Straße nach rechts, geradeaus, dann links halten und die Werra überqueren. Nach der Brücke links halten und dem Werratalradweg folgen.

km-Stand

**4** Kilometer **80,4**

Obermaßfeld. An der Kreuzung nach links über die Brücke und dann rechts in die "Meininger Straße" biegen.

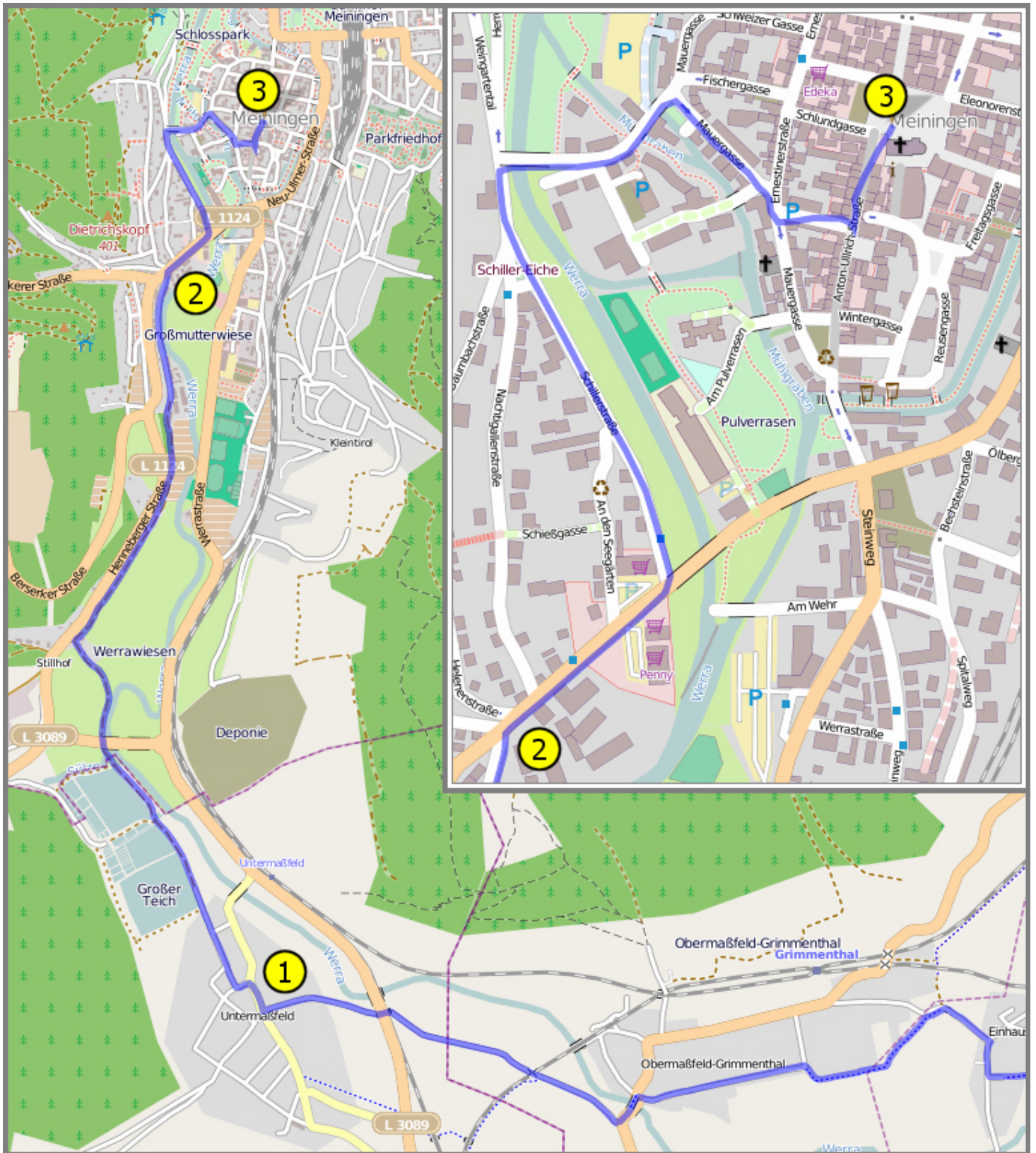
km-Stand

*Fragt die eine Blondine die andere: "Was meinst Du, was ist weiter entfernt, London oder der Mond?" Sagt die andere: "Haallloooooooo, siehst du London von hier aus?!"*



*"Sie sind in einen anderen Stadtteil gezogen, höre ich? Was wohnen denn da für Leute?" - "Schwer zu sagen. Jedenfalls, wenn dort mal einer pünktlich die Miete zahlt, ist sofort die Polizei da und erkundigt sich, woher er das Geld hat!"*





**1** Kilometer **82,3** Untermaßfeld. An der Hauptstraße rechts, die nächste links und dann sofort wieder rechts.

km-Stand

**2** Kilometer **86,1** Meiningen. An der Hauptstraße biegen Sie nach rechts, vor der Brücke links in die Schillerstraße. Rechts über die Brücke gelangen Sie schließlich in die Innenstadt.

km-Stand

**3** Kilometer **87,5** Tourziel erreicht! Mit der Bahn kommen Sie zurück nach Sonneberg.  
Hat Ihnen die Tour gefallen? War die Beschreibung ok? Haben Sie Fotos gemacht?  
Hinweise, Kritik, Fotos und Lob bitte an [info@bikearena-sonneberg.de](mailto:info@bikearena-sonneberg.de)



