



Tour zum Crana Mare

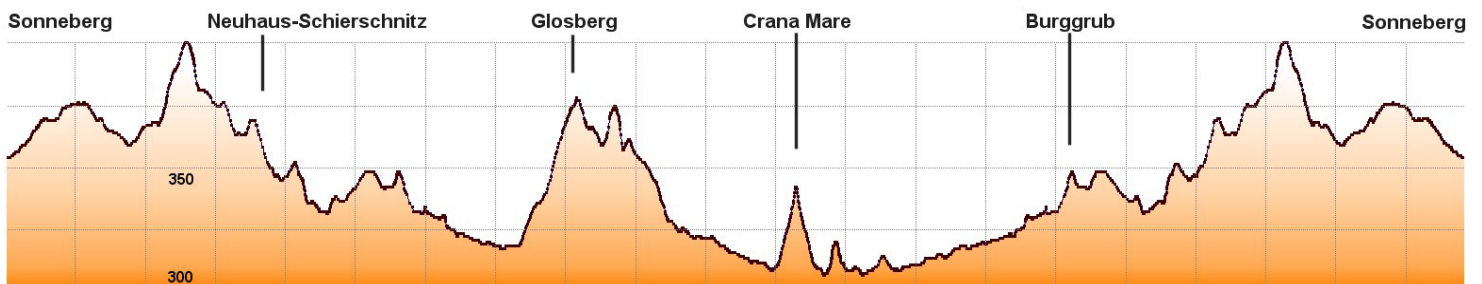
52 km
430 Höhenmeter

Schwierigkeitsgrad
 ★★★★★
 leicht schwer



Eine Tagestour in das Erlebnisbad "Crana Mare" in Kronach. Starten Sie am Besten früh am Morgen. Nach etwa eineinhalb Stunden erreichen Sie das "Crana Mare".

Dort finden Sie alles für einen erholsamen Tag - Freibad, Hallenbad, Dampfbad, Whirlpool und ein beheiztes Außenbecken. Radeln Sie am Ende des Tages gemütlich zurück nach Sonneberg.





1 Kilometer
0,0

*Start und Ziel: Sonneberg-Hönbach, Parkplatz Ecke "Feldstraße" / "Max-Barnicol-Straße"
Vom Parkplatz kommend, biegen Sie nach rechts ab und radeln auf der "Feldstraße" immer geradeaus, vorbei an der Gärtnerei (A) und den Kleingärten (B).*

2 Kilometer
1,1

Überqueren Sie die Bahnstrecke und halten sich rechts. Vorbei am Tennisplatz und unmittelbar danach rechts hinter den Garagen nach unten zum Kreisverkehr. Überqueren Sie die Straße und fahren nach rechts (Richtung Krankenhaus).

km-Stand

3 Kilometer
1,6

*Unmittelbar nach Unterquerung der Eisenbahnbrücke radeln Sie nach links in die "Kreismannstraße". An der "Dammstraße" angekommen, biegen Sie nach links ab.
ACHTUNG - ab Kilometer 2,2 fahren (schieben) Sie ein Stück entgegen der Einbahnstraße.*

km-Stand

4 Kilometer
2,5

Am Ende der "Dammstraße" fahren Sie kurz nach links und biegen vor der Brücke (über die Bahnlinie) gleich wieder nach rechts in die "Eisenbahnstraße" ab.

km-Stand

5 Kilometer
3,4

Sie stoßen auf die Straße "Langer Weg". Biegen Sie nach rechts ab. Bei Kilometer 4,2 überqueren Sie die "Friedrich-Engels-Straße" und fahren weiter geradeaus.

km-Stand

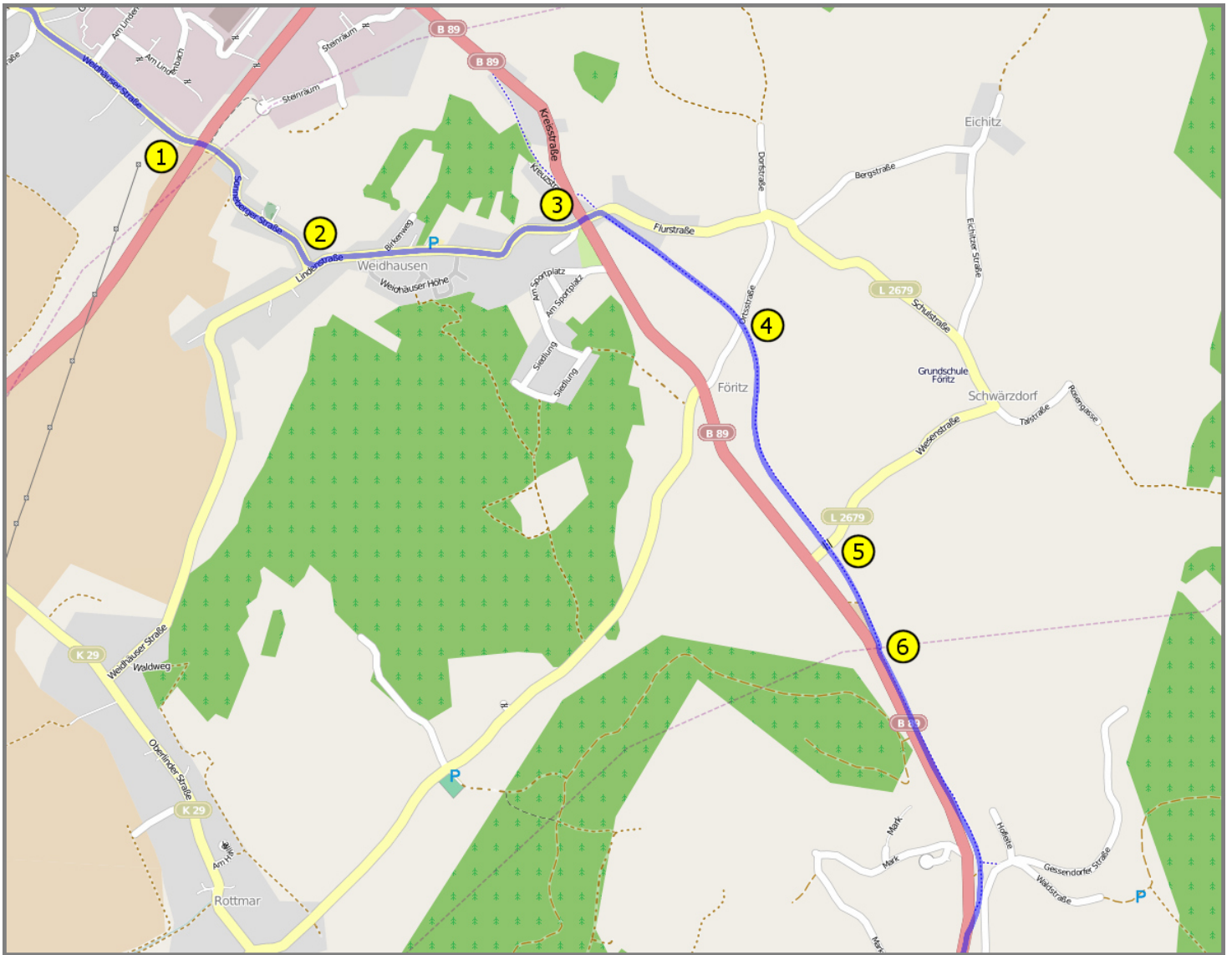
6 Kilometer
4,8

Kurz nach der Brücke über die Steinach halten Sie sich halbrechts (es geht leicht bergauf) und radeln über die "Weidhäuser Straße" Richtung Weidhausen.

km-Stand

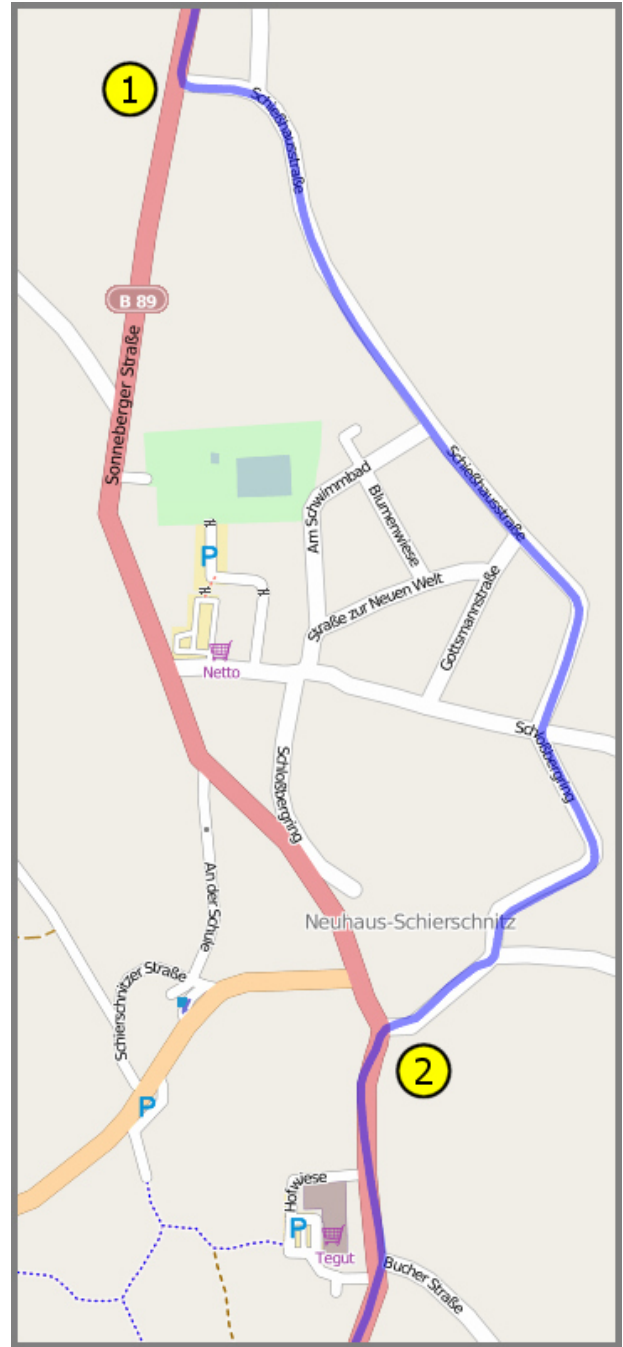
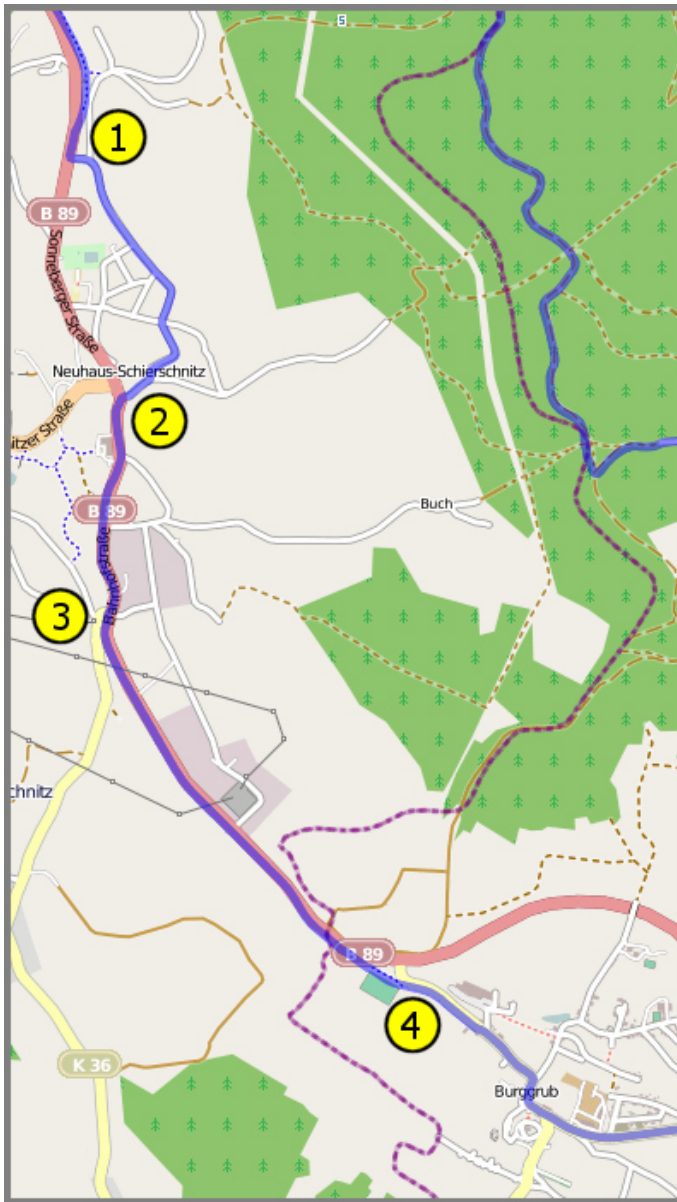


Bei einem Fußballspiel sitzt ein kleiner Junge auf einem teuren Sitzplatz. Fragt der Nachbar freundlich: "Von wem hast du denn die tolle Karte?" - "Von meinem Papa!" - "Und wo ist dein Papa?" - "Na, zu Hause und sucht die Karte."

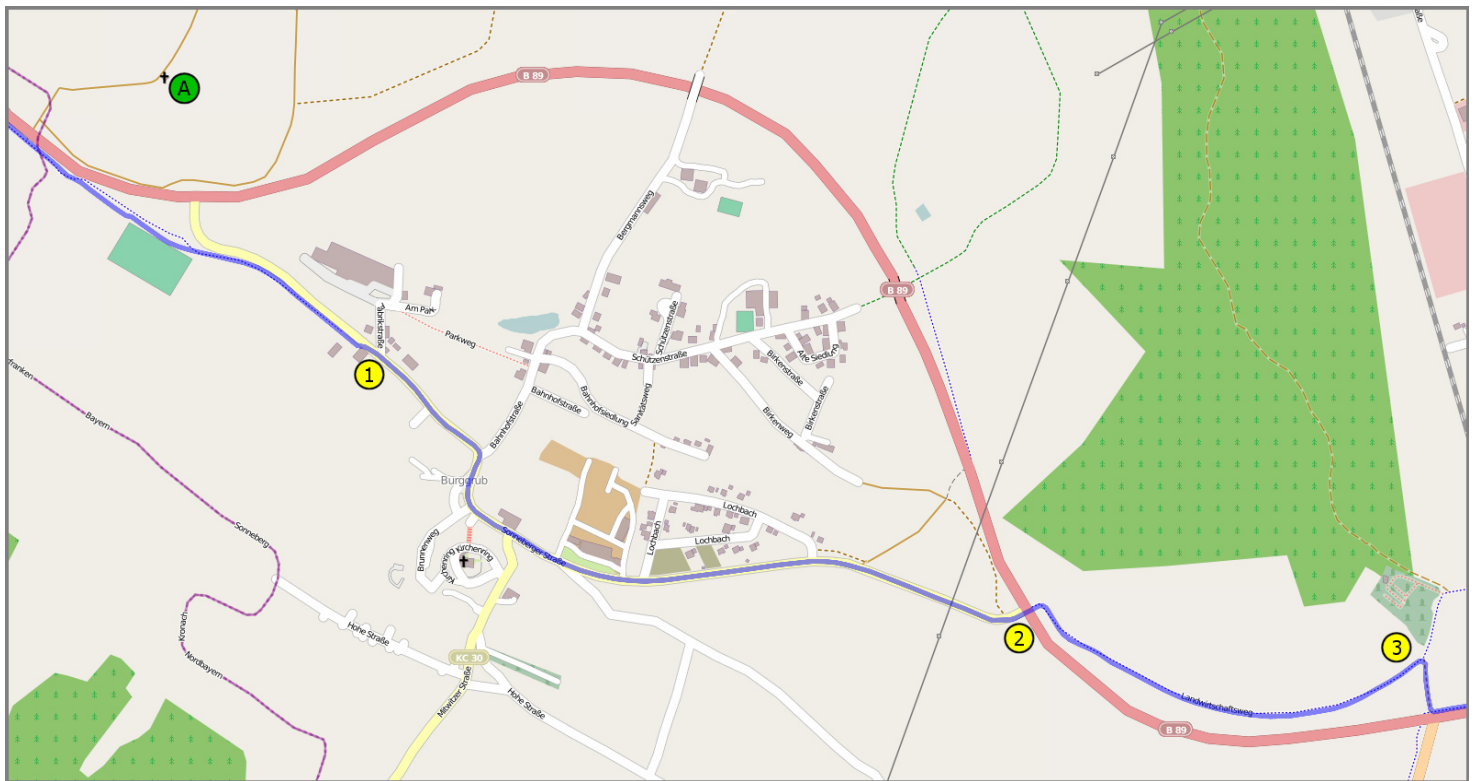


- | | | | |
|----------|-------------------------|---|--|
| 1 | Kilometer
5,4 | <i>Ampelkreuzung. Überqueren Sie die Ortsumgebung von Sonneberg und radelgeradeaus weiter. Es folgt ein kurzer aber relativ steiler Anstieg.</i> | |
| 2 | Kilometer
6,0 | <i>Am Ende des Anstiegs stoßen Sie auf die "Lindenstraße". Biegen Sie nach links ab. Noch einmal geht es leicht bergauf, bevor Sie über eine steile Abfahrt hinunter zur B89 ("Kreisstraße") kommen.</i> | |
| 3 | Kilometer
6,8 | <i>Überqueren Sie die "Kreisstraße" (B89) und biegen Sie unmittelbar danach rechts auf den Radweg ab. Dieser - im Jahr 2010 neu gebaut - führt auf einer ehemaligen Bahnstrecke Richtung Neuhaus-Schierschnitz.</i> | |
| 4 | Kilometer
7,4 | <i>Überqueren Sie die "Ortsstraße" und radeln Sie weiter geradeaus auf dem Radweg.</i> | |
| 5 | Kilometer
8,1 | <i>Sie fahren über die alte Eisenbahnbrücke und überqueren so die "Wiesenstraße", die nach Schwärzdorf führt.</i> | |
| 6 | Kilometer
8,5 | <i>Sie erreichen die B89, radeln aber nicht auf der Straße sondern auf dem Radweg links der Straße weiter nach Neuhaus-Schierschnitz.</i> | |

Sie haben sich nicht mehr viel zu sagen. Er legt ihr abends einen Zettel hin: "Bitte morgen um 7 Uhr wecken!" Als er aufwacht ist es 10 Uhr. Auf dem Nachttisch liegt ein Zettel: "Es ist 7 Uhr. Aufstehen!"



- | | | | |
|----------|--------------------------|---|----------|
| 1 | Kilometer
9,5 | <i>Vom Radweg kommend, fahren Sie am Ortseingang von Neuhaus-Schierschnitz wenige Meter auf der B89 und biegen dann links ab (leicht bergab, Hotel). Fahren Sie auf der "Schießhausstraße", überqueren die Kreuzung und radeln auf dem "Schloßbergring" bergab.</i> | km-Stand |
| 2 | Kilometer
10,6 | <i>Von der "Minnastraße" kommend stoßen Sie wieder auf die B89. Biegen Sie nach links ab und fahren auf der Hauptstraße Richtung Kronach durch Neuhaus-Schierschnitz.</i> | km-Stand |
| 3 | Kilometer
11,5 | <i>Kurz nach der Tankstelle kommen Sie zum Abzweig nach Lindenberg. Überqueren Sie diesen und radeln weiter geradeaus auf dem Radweg rechts der B89.</i> | km-Stand |
| 4 | Kilometer
13,2 | <i>Blieben Sie auf dem Radweg, fahren am Sportplatz vorbei und hinein nach Burggrub.</i> | km-Stand |



1 Kilometer **13,4** Kurz vor Burggrub kommen Sie an der "Grenz- und Friedenskapelle" (A) vorbei. Am Ortseingang von Burggrub endet der Radweg, fahren Sie nun auf der Straße durch den Ort.

km-Stand

2 Kilometer **14,7** Überqueren Sie die Ortsumfahrung von Burggrub (B89) und radeln auf dem Radweg nach rechts.

km-Stand

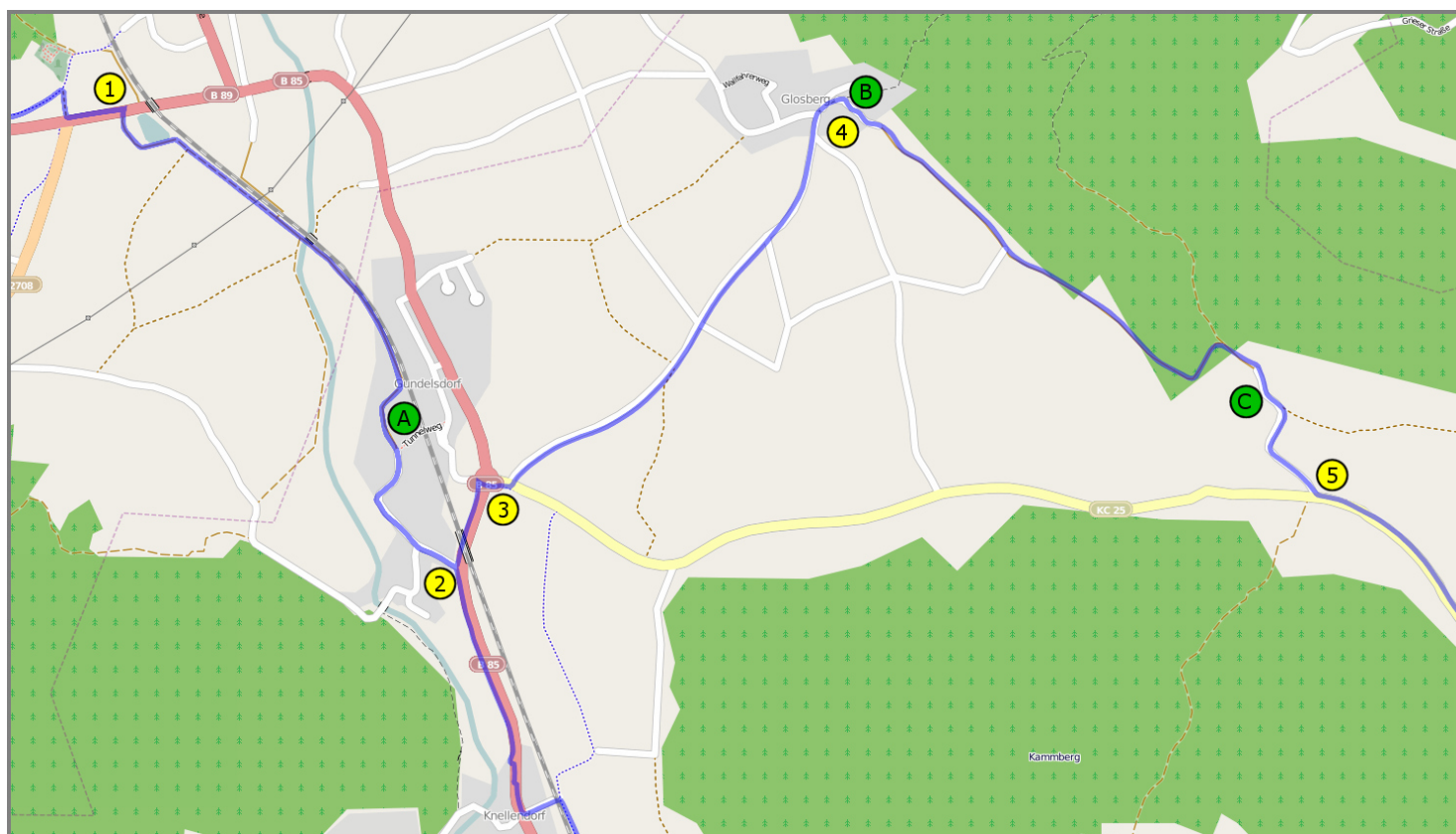
3 Kilometer **15,4** Fahren Sie rechts hinunter zur B89 und dann ein Stück auf dem Radweg längs der Straße.

km-Stand

Der zehnjährige Michael vertraut seinem Freund Uwe an: "Am liebsten würde ich ja von zu Hause ausreißen, aber meine Eltern brauchen mich noch." - "Und wozu?" - "Na, du weißt doch: Steuern und Kindergeld!"



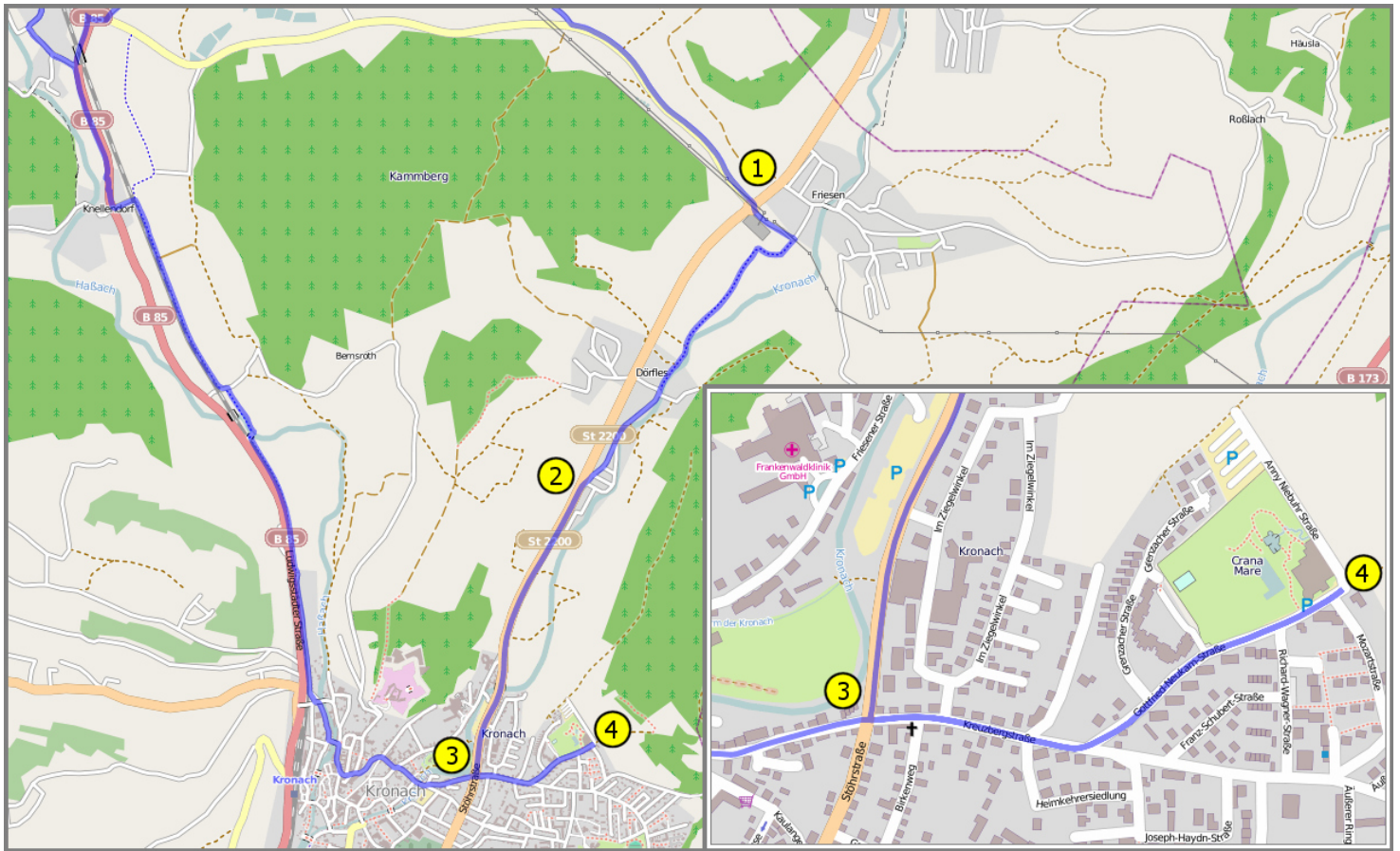
Die Lehrerin fragt die Schüler: "Was denkt ihr, wie groß unsere Schule ist?" Fritzchen meldet sich: "Frau Lehrerin, 1,20 m ist unsere Schule groß." Die Lehrerin fragt die anderen Kinder: "Kann das sein?" Fritzchen: "Na klar, Frau Lehrerin. Ich bin 1,40 m groß und die Schule steht mir bis zum Hals."



1	Kilometer 15,7	Überqueren Sie kurz vor der Eisenbahnbrücke die B89 und radeln dann auf dem Radweg rechts der Bahnlinie. Am Sportplatz (A) vorbei, halten Sie sich im Ort links und fahren vor zur Hauptstraße (B89).	km-Stand
2	Kilometer 17,7	Biegen Sie nach links ab, unterqueren die Eisenbahnbrücke und fahren am Kreisel nach rechts. Kurz danach geht es links hoch nach Glosberg.	km-Stand
3	Kilometer 18,0	In Glosberg biegen Sie direkt vor der Kirche nach rechts ab und verlassen kurz danach den Ort.	km-Stand
4	Kilometer 19,7	Nach dem Reiterhof (C) halten Sie sich rechts und fahren hinunter zur Hauptstraße.	km-Stand
5	Kilometer 21,9	Biegen Sie nach links, nutzen den Radweg an der Straße und fahren hinunter nach Friesen.	km-Stand



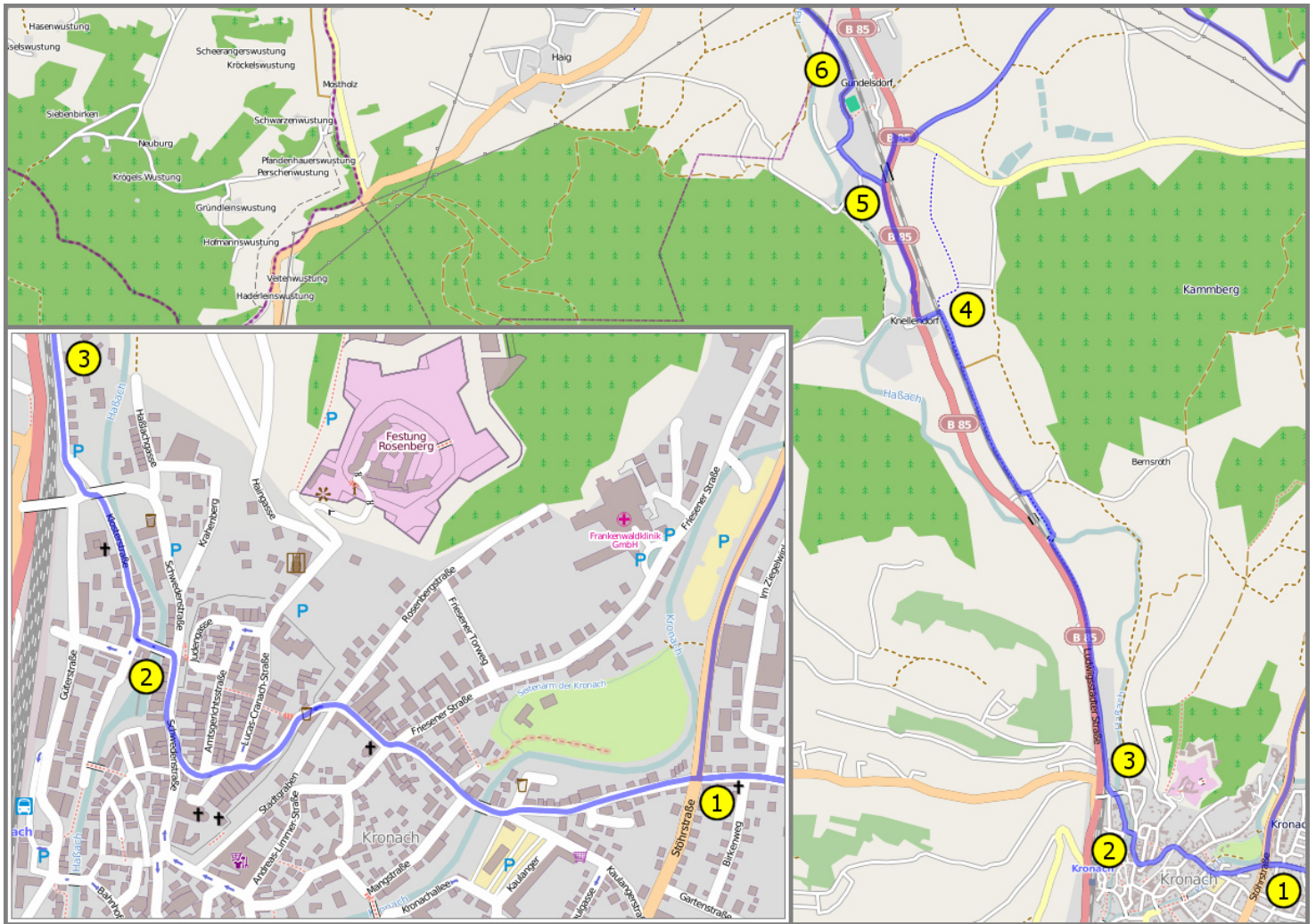
Ein Informatiker findet im Wald einen sprechenden Frosch und steckt ihn in die Tasche. Nach einer Weile sagt der Frosch: "Hallo, ich bin eine verzauberte Prinzessin, und wenn du mich küsst, erfülle ich dir einen Wunsch." Der Informatiker nimmt den Frosch aus der Tasche, lächelt und steckt ihn wieder zurück. Nach einer Weile meldet sich der Frosch nochmal: "Hallo, hast du mich nicht richtig verstanden?" Der Informatiker nimmt den Frosch heraus, lächelt wieder und sagt: "Also, ich bin Informatiker ... für eine Freundin habe ich keine Zeit, aber ein sprechender Frosch ist cool!"



- | | | | |
|----------|--------------------------|---|----------|
| 1 | Kilometer
23,3 | <i>Fahren Sie am Kreisel geradeaus (links vom Umspannwerk) und dann nach rechts auf den Radweg Richtung Kronach.</i> | km-Stand |
| 2 | Kilometer
25,5 | <i>In Dörfles geradeaus bis zur Hauptstraße und dann dem Radweg linksseitig der Straße folgen.</i> | km-Stand |
| 3 | Kilometer
27,2 | <i>Ampelkreuzung. Nach links in die "Kreuzbergstraße", dann links in die "Gottfried-Neukam-Straße" und hoch bis zum "Crana Mare".</i> | km-Stand |
| 4 | Kilometer
27,9 | <i>Am "Crana Mare".
Nach dem Besuch des Erlebnisbades radeln Sie wieder hinunter zur Ampelkreuzung.</i> | km-Stand |

"Und was sagt eine liebe Nichte, wenn sie vom Onkel einen Euro bekommen hat?" - "Danke!" - "Mehr nicht?" - "Das habe ich auch gedacht, Onkel Hugo, aber ich hab' mich nicht getraut!"





- | | | | |
|----------|--------------------------|--|----------|
| 1 | Kilometer
28,6 | An der Ampelkreuzung geradeaus. "Kreuzbergstraße", rechts über die Brücke, "Andreas-Limmer-Straße", "Strauer Straße", "Melchior-Otto-Platz", "Schwedenstraße". | km-Stand |
| 2 | Kilometer
29,6 | Links über die Brücke und dann rechts in die "Klosterstraße" einbiegen. | km-Stand |
| 3 | Kilometer
30,0 | Rechts der Bahnlinie immer geradeaus, zunächst auf der "Alte Ludwigstädter Straße", dann auf dem Radweg Richtung Knellendorf. | km-Stand |
| 4 | Kilometer
32,7 | Knellendorf. Nach links, durch die Bahnunterführung vor zur Hauptstraße (B89). Ein Stück nach rechts, die Straße überqueren und dann auf dem Radweg entlang der B89 weiter. | km-Stand |
| 5 | Kilometer
33,7 | Vor der Bahnbrücke links einbiegen, die zweite rechts ("Tunnelweg") und am Sportplatz vorbei. | km-Stand |
| 6 | Kilometer
34,5 | Ab hier den selben Weg wie auf der Herfahrt (Seiten 2 bis 6) nehmen, um nach Hönbach zurückzukehren. | km-Stand |
| 7 | Kilometer
51,5 | Zurück in Hönbach. Geschafft!
Hat Ihnen die Tour gefallen? War die Beschreibung ok? Haben Sie Fotos gemacht?
Hinweise, Kritik, Fotos und Lob bitte an info@bikearena-sonneberg.de | |