



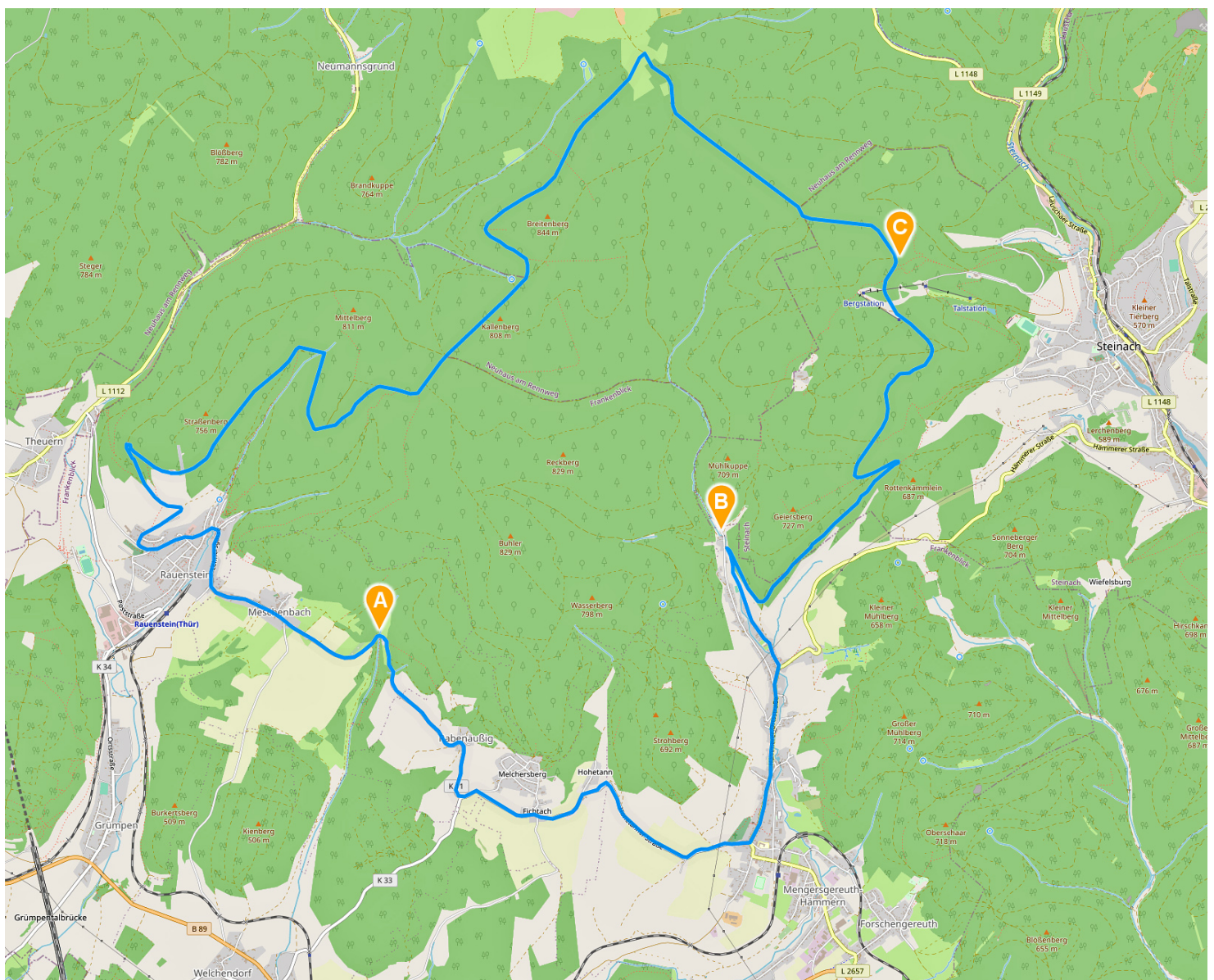
Radtour

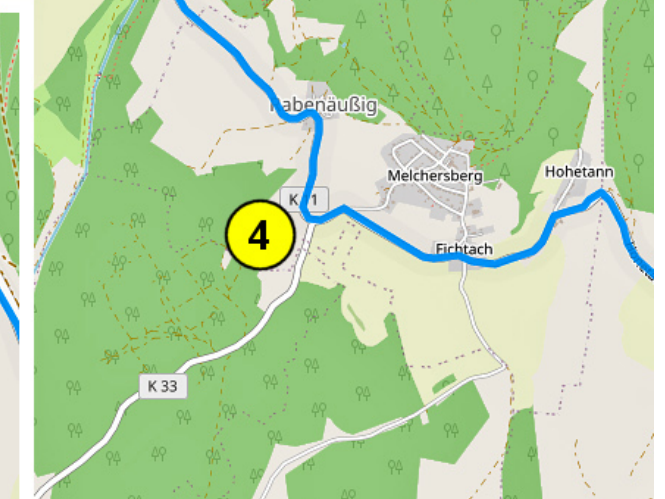
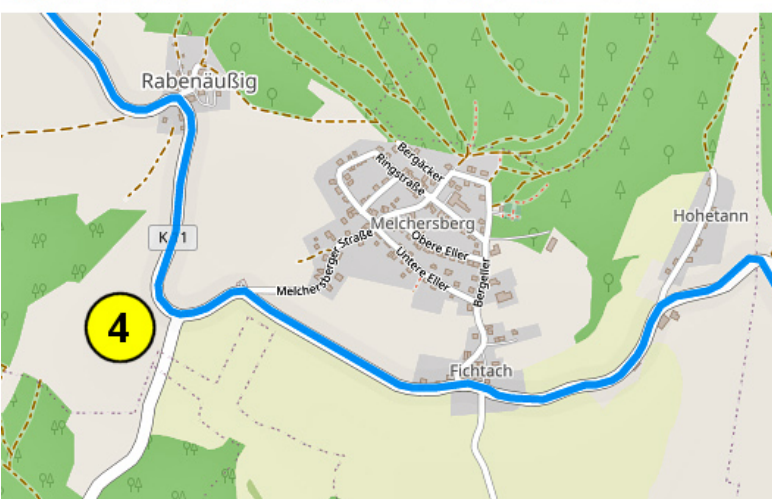
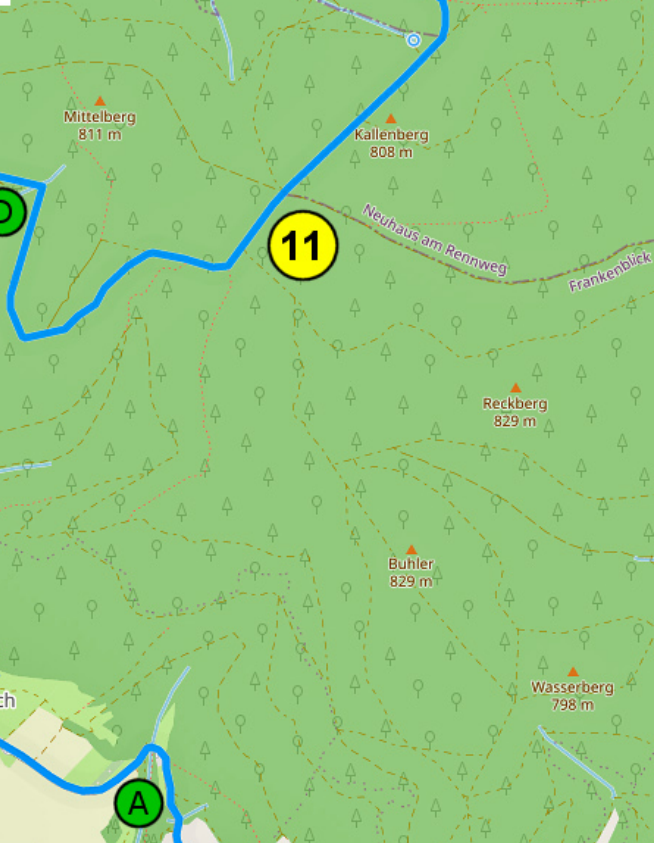
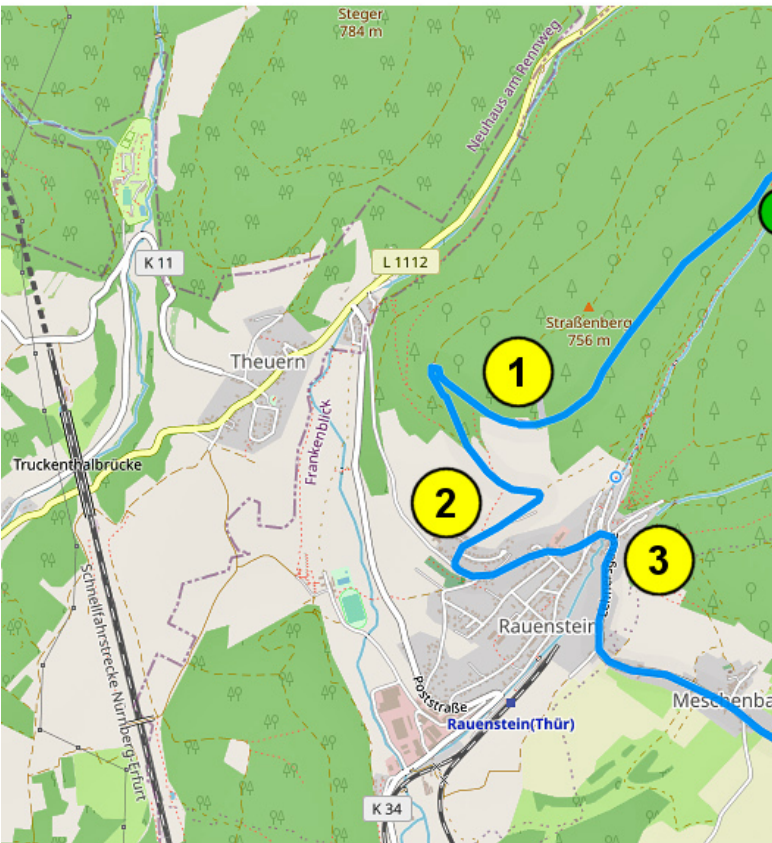
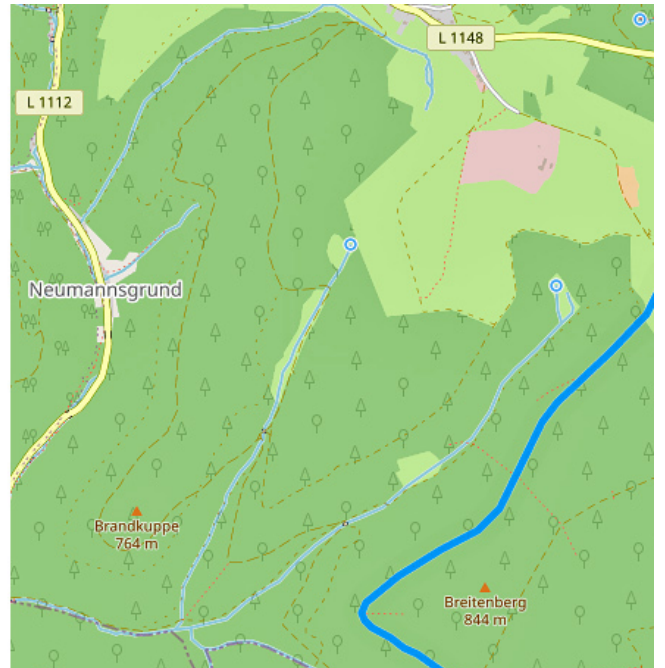
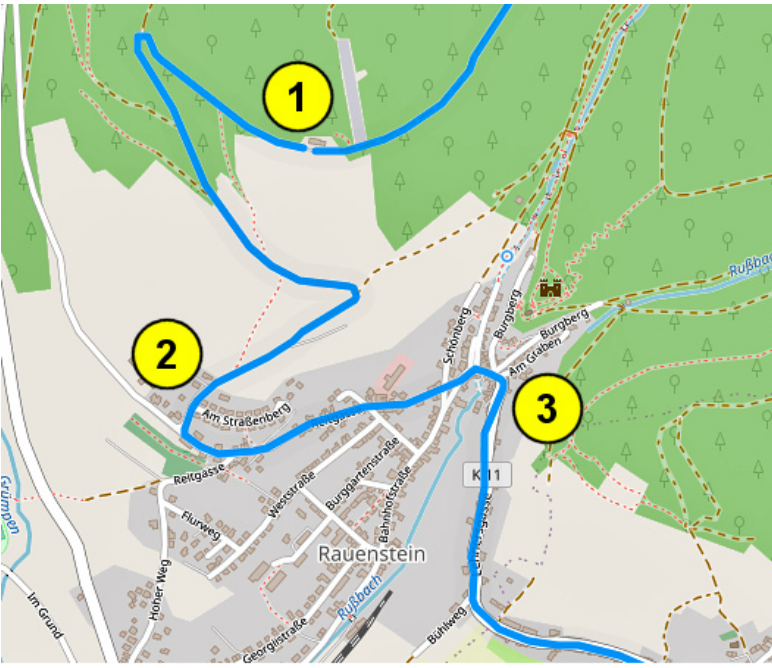


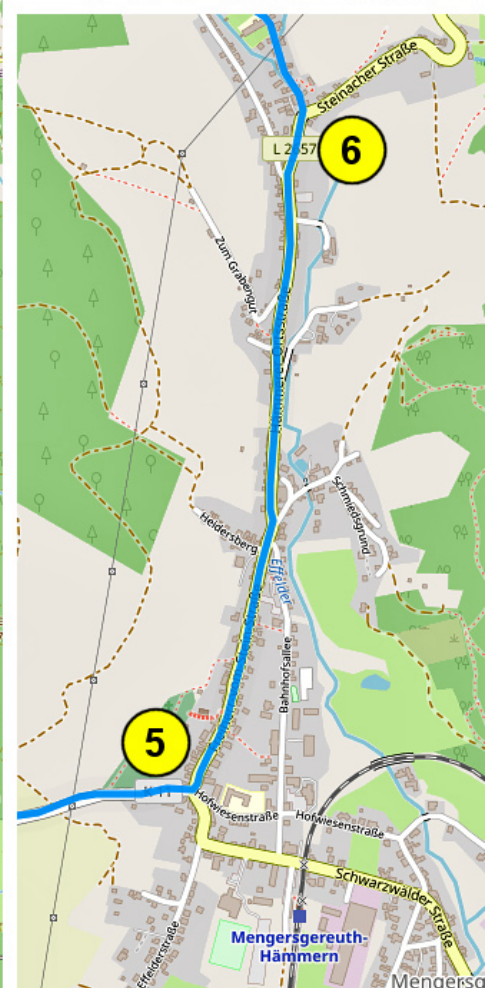
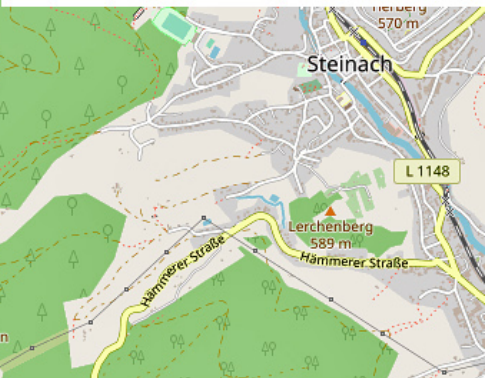
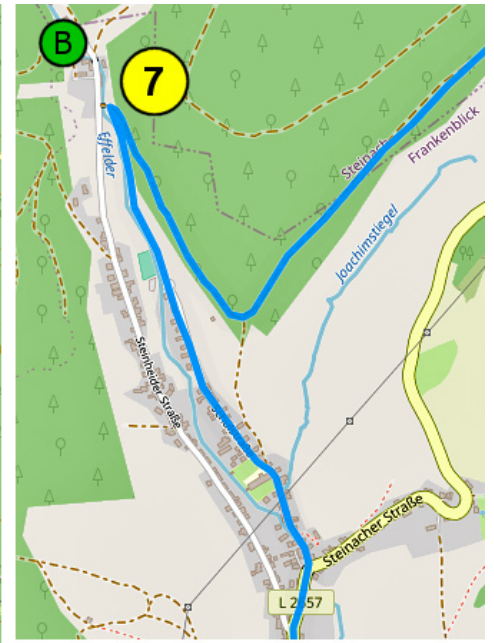
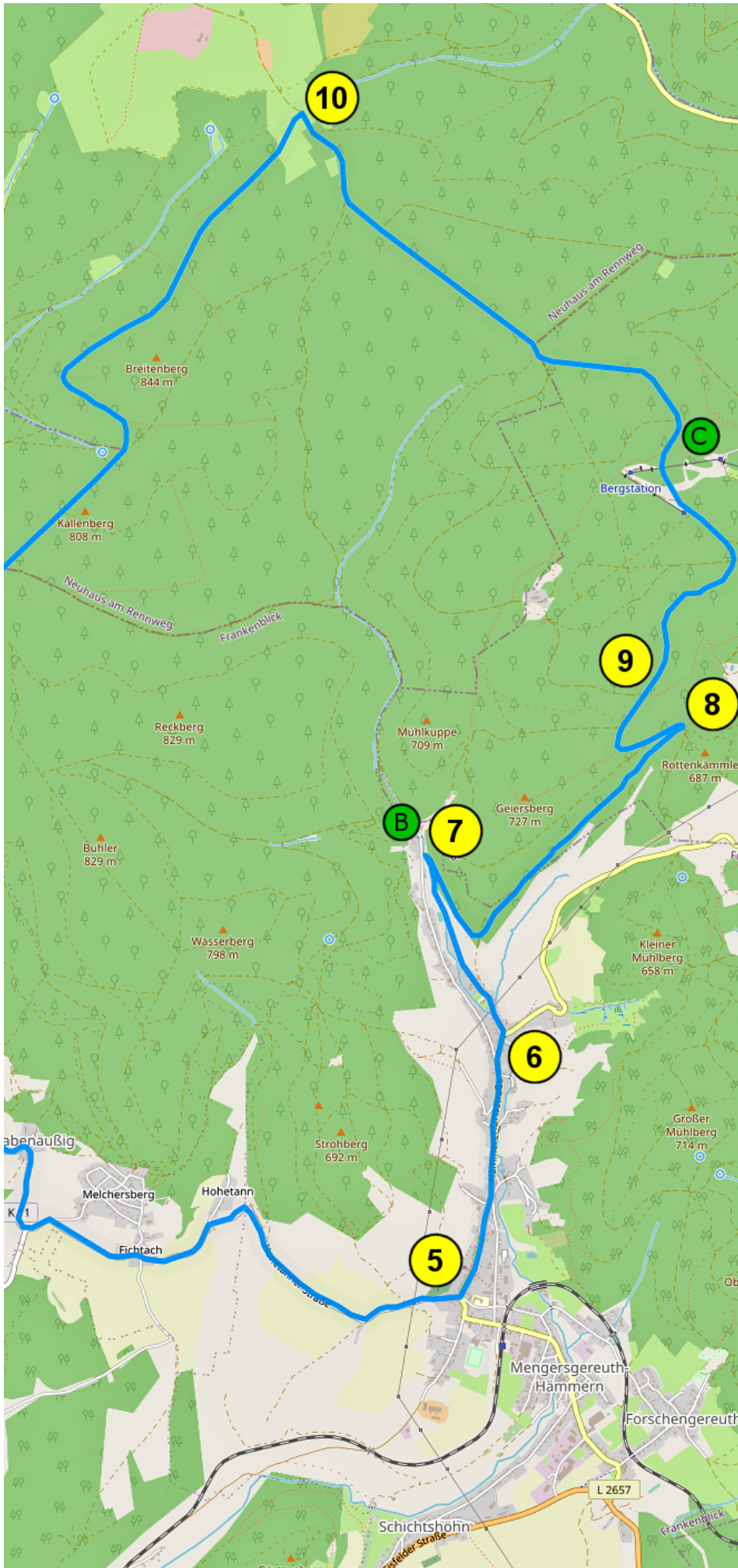
Augustenthal und Fellberg / 27 km

Ein kurze Tour aber mit 500 Höhenmetern trotzdem anstrengend. Es sei denn, man nutzt ein E-Bike. Von der Triniushütte geht's bergab in den Ort, hinauf nach Meschenbach und zur Zinselhöhle (schöner Platz für eine Rast). Die Tour führt weiter nach Mengersgereuth-Hämmern und ins Augustenthal. Im Forsthaus einkehren und die Schauköhlerei besuchen. Danach geht's hinauf auf den Fellberg, vorbei an der BikeArena Silbersattel. Wer mag macht einen Abstecher zur Mittelstation und nutzt das vielseitige Angebot für Action und Spaß. An der Milonsruh rasten und hinunter nach Steinach schauen oder einen kurzen Spaziergang zum Pathelsbruch (ehemaliger Schieferbruch) machen, Ruhe und die traumhafte Panoramasicht genießen. Weiter geht's Richtung Rennsteig bis zur Stockwiese und zurück zum Tourstart.

- (A) Zinselhöhle
- (B) Augustenthal
- (C) Milonsruh / Pathelsbruch







- (1) An der Triniushütte bergab nach Rauenstein.
- (2) [km 1,7] Links, weiter bergab
- (3) [km 2,3] Am Schaumberger Platz, bergauf, durch Meschenbach, vorbei an der Zinselhöhle **(A)**
- (4) [km 6,2] An der Hauptstraße links
- (5) [km 9,1] Unten angekommen, links



- (6) [km 10,4] Rechts, leicht bergab, nach der Brücke links (Schulstraße)
- (7) [km 11,6] Spitz nach rechts und bergauf, vorher ein Abstecher zu Forsthaus Augustenthal und Schaukühlerei **(B)**
- (8) [km 13,8] Links, auf dem Hauptweg immer bergauf
- (9) [km 14,5] Geradeaus, vorbei an Milonsruh **(C)**
- (10) [km 19,3] An der Stockwiese links
- (11) [km 22,8] Geradeaus, weiter dem Hauptweg folgen

Forsthaus Augustenthal

Tel. 03675-746129
augustenthal.de

Köhlerverein Mengersgereuth-Hämmern e.V.
koehler-haemmern.de



Köhlerfest
(Video)

