




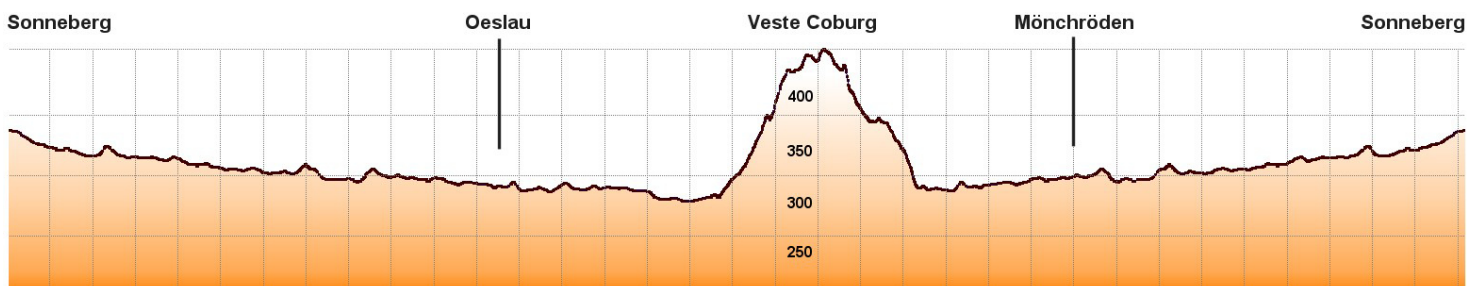
Veste Coburg

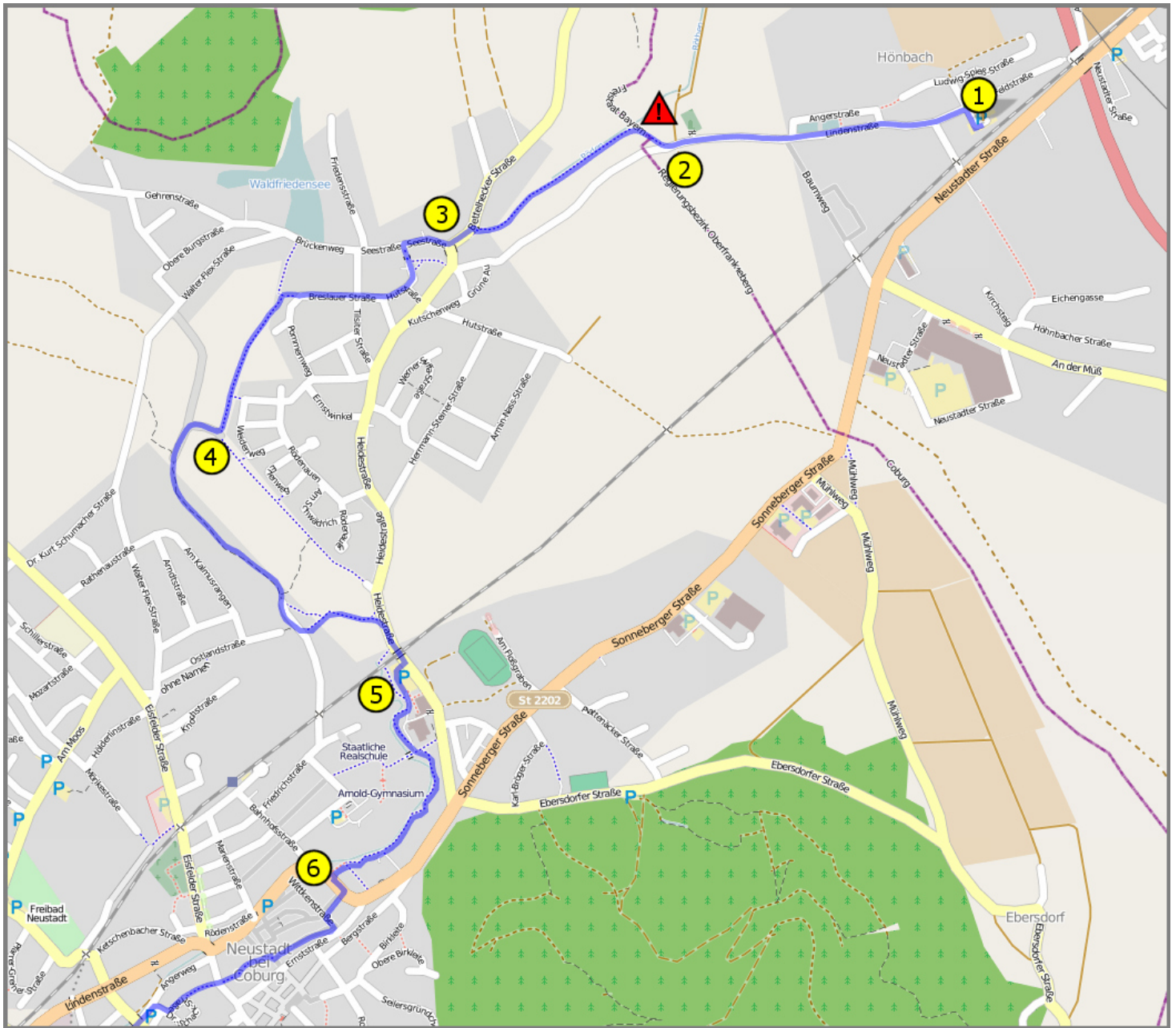
43 km  
318 Höhenmeter
 Schwierigkeitsgrad  
 ★★★★★  
 leicht schwer


Entlang der Röden gelangen Sie bequem nach Coburg. Im Hofgarten oberhalb von Schlossplatz und Schloss Ehrenburg angekommen, haben Sie die Wahl. Sie können gleich weiter hinauf zur Veste oder Sie machen einen Abstecher (vielleicht zu Fuß) in die wunderschöne Coburger Innenstadt.

Wenn Sie möchten, können Sie vor dem Anstieg zur Veste noch das "Naturkunde-Museum" im Park (Hofgarten) besuchen. Oben auf der Veste Coburg angelangt, sollten Sie sich unbedingt genügend Zeit nehmen - für die wunderbar erhaltenen Burganlagen, die Ausstellungen in der Veste, die Burgschänke und natürlich die einmalige Aussicht.

Nun beginnt die Heimfahrt. Zunächst geht es Richtung "Brandsteinsebene", wo sich der Coburger Flugplatz befindet. Kurz vor dem Flugplatz geht es links ab und auf einer zirka drei Kilometer langen Abfahrt wieder hinunter zur Röden. Ihrem Verlauf folgend gelangen Sie wieder zurück zum Ausgangspunkt der Tour.





**1** Kilometer  
**0,0**

Start und Ziel: Hönbach, Parkplatz Ecke "Feldstraße" / "Max-Barnicol-Straße"  
Vom Parkplatz kommend, biegen Sie nach links ab und radeln auf der "Lindenstraße" durch Hönbach. Rechter Hand die Dorfteiche verlassen sie kurz darauf den Ort.

**2** Kilometer  
**0,9**

Kurz nach dem Friedhof fahren Sie rechts leicht bergab auf den Radweg nach Neustadt.  
**ACHTUNG!** Teilweise lockerer Sand - Lenker festhalten und langsam fahren.  
Links der Röhden fahren Sie nach Wildenheid.

km-Stand

**3** Kilometer  
**1,6**

Überqueren Sie die Brücke, biegen zunächst nach links und an der Kreuzung nach rechts ab.  
Kurz darauf biegen Sie wieder nach links, an der Schule vorbei in die "Breslauer Straße",  
an deren Ende Sie auf einen Radweg stoßen und diesem nach links folgen.

km-Stand

**4** Kilometer  
**2,6**

Am Radwegabzweig fahren Sie nach rechts und über eine Brücke. Folgen Sie dem Radweg und halten sich links. Kurz nachdem es auf Asphalt ging biegen Sie nach links ab und kommen kurz darauf hoch zur Straße. Folgen Sie dieser nach rechts.

km-Stand

**5** Kilometer  
**3,7**

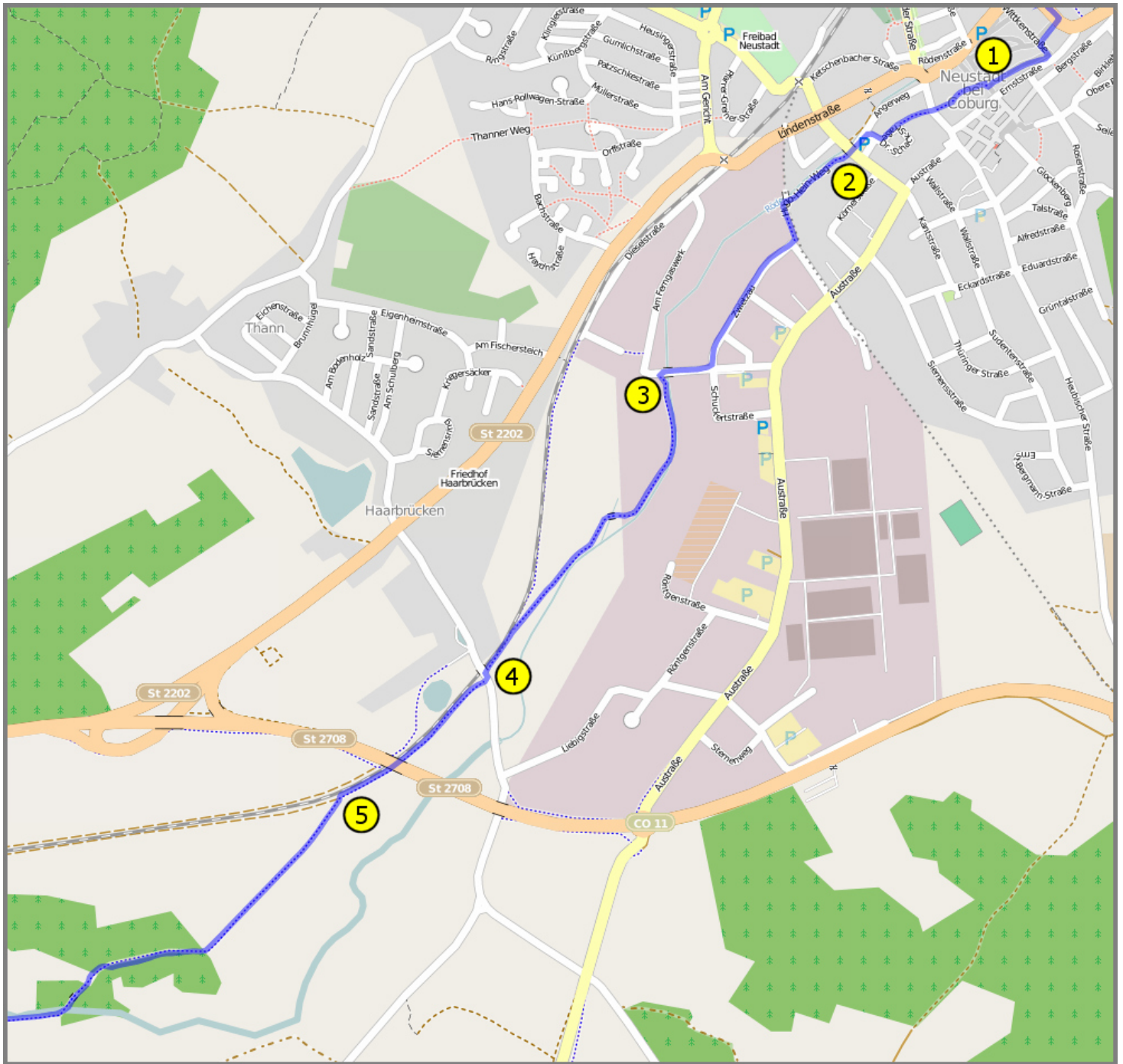
Direkt nach der unterquerten Bahnbrücke biegen Sie nach rechts auf den Parkplatz vom Hallenbad ab und gelangen so auf den Radweg entlang der Röhden.  
Folgen Sie nun links der Röhden diesem Radweg bis ein kurzer Anstieg hoch zur Straße führt.

km-Stand

**6** Kilometer  
**4,6**

Überqueren Sie die Straße, fahren kurz nach links und biegen beim "Schellerhaus" nach rechts ein.  
An der kurz darauf folgenden Kreuzung fahren Sie links und gleich danach wieder rechts und gelangen so zum "Arnoldplatz".

km-Stand



- |          |                         |   |          |
|----------|-------------------------|---|----------|
| <b>1</b> | Kilometer<br><b>5,0</b> | Fahren Sie geradeaus über den "Arnoldplatz", am Wasserspiel vorbei und links vom Cafe in die Hausdurchfahrt. Überqueren Sie kurz darauf die Straße und folgen dem Radweg bis zum Parkplatz. Nach rechts zur Röden, dann links bis zur Straße.                   | km-Stand |
| <b>2</b> | Kilometer<br><b>5,4</b> | Überqueren Sie die Straße (Spielplatz) und folgen dem Radweg entlang der Röden. Sie unterqueren die alte Eisenbahnbrücke, es geht lach links und kurz darauf kommen Sie auf Asphalt. Biegen Sie hier rechts und ein paar hundert Meter weiter wieder rechts ab. | km-Stand |
| <b>3</b> | Kilometer<br><b>6,3</b> | Vorbei an der Firma Sauer überqueren Sie die Röden und biegen unmittelbar nach der Brücke links ab. Rechts von der Röden folgen Sie nun immer dem Radweg.   | km-Stand |
| <b>4</b> | Kilometer<br><b>7,3</b> | Rechter Hand der Bahnübergang, überqueren Sie die Straße, fahren wenige Meter nach links und biegen dann rechts auf einen asphaltierten Radweg.   | km-Stand |
| <b>5</b> | Kilometer<br><b>7,9</b> | Am Abzweig kurz nach der Straßenunterquerung halten Sie sich links und kommen nach wenigen hundert Metern in ein Waldstück, halten sich an der nächsten Gabelung links, überqueren eine Brücke und fahren dann linksseits der Röden nach Mönchröden.            | km-Stand |



**1** Kilometer **10,7**

Halten Sie sich kurz vor dem Anstieg rechts und fahren Richtung Röden, überqueren diese und kommen schließlich zur Straße (Bahnübergang und Bahnhof).

km-Stand

**2** Kilometer **11,3**

Überqueren Sie die Straße und radeln Sie weiter auf dem Radweg rechts der Röden bis Sie die Straße am Bahnhof Rödental Mitte erreichen.

km-Stand

**3** Kilometer **12,2**

Überqueren Sie die Straße, lassen die Tennisplätze links liegen und radeln weiterhin auf dem Radweg.

km-Stand

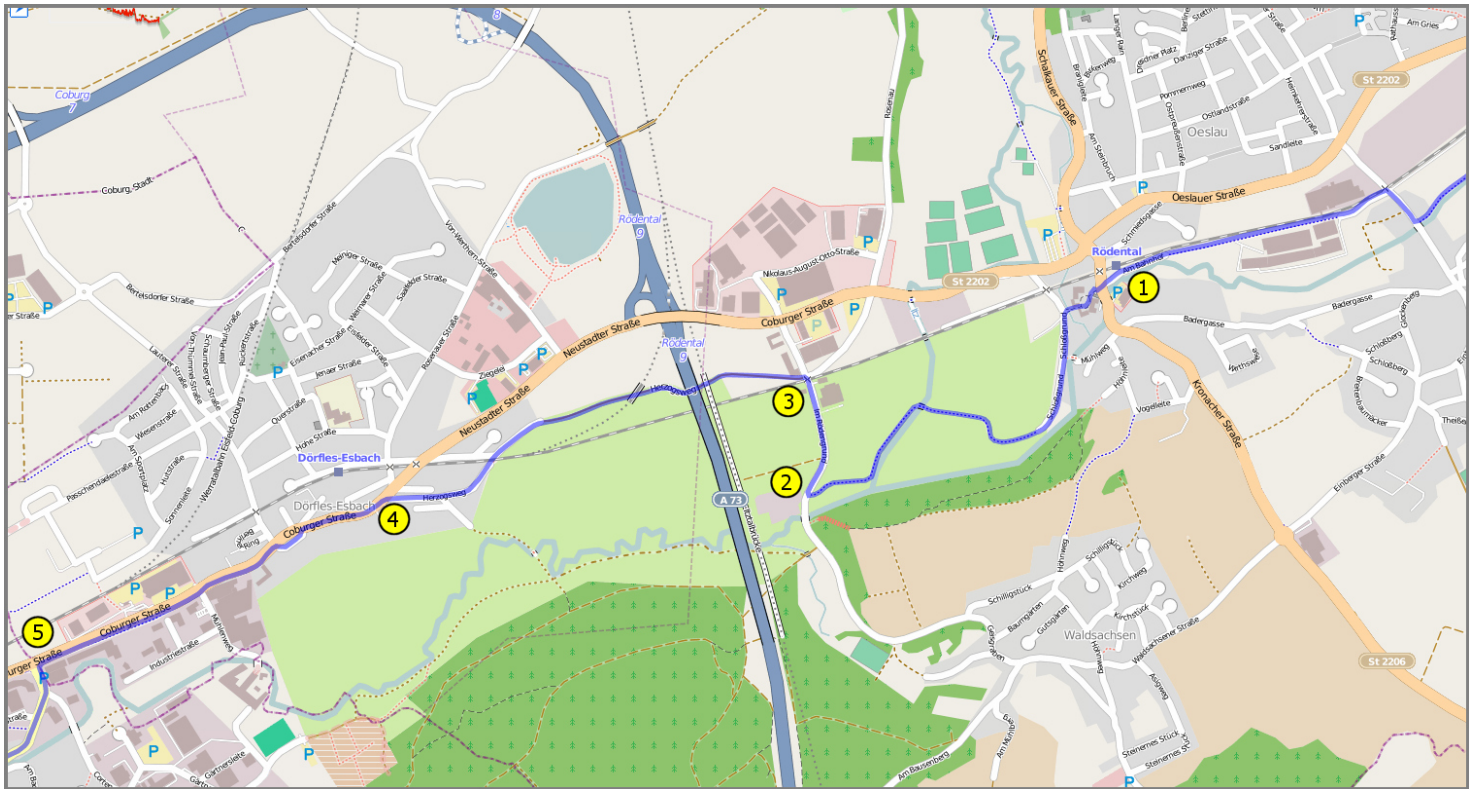
**4** Kilometer **13,0**

Ein ganz kurzer, steiler Anstieg führt hinauf zur Straße. Biegen Sie hier rechts ab. **ACHTUNG** beim Auffahren auf die Straße! Biegen Sie vor dem Bahnübergang nach links ab und fahren auf dem Radweg linksseitig der Bahnstrecke nach Rödental.

km-Stand



*Eine Frau liest in einem Gedichtband und wendet sich dann an ihren Mann: "Du Schatz, da hat ein Herr Goethe die Gedichte herausgebracht, die du mir vor Jahren geschrieben hast!"*



**1** Kilometer **14,0**

Überqueren Sie die Straße und durchqueren Sie die Domäne Rodental. Biegen Sie nach links ab und folgen dem Radweg Richtung Coburg.

km-Stand

**2** Kilometer **15,5**

Biegen Sie an der Straße nach rechts ab. Beachten Sie dabei den Autoverkehr!

km-Stand

**3** Kilometer **15,9**

Unmittelbar nach dem Bahnübergang biegen Sie links auf den Radweg nach Coburg. Sie unterqueren die Autobahn und kommen schließlich nach Dörfles-Esbach.

km-Stand

**4** Kilometer **17,4**

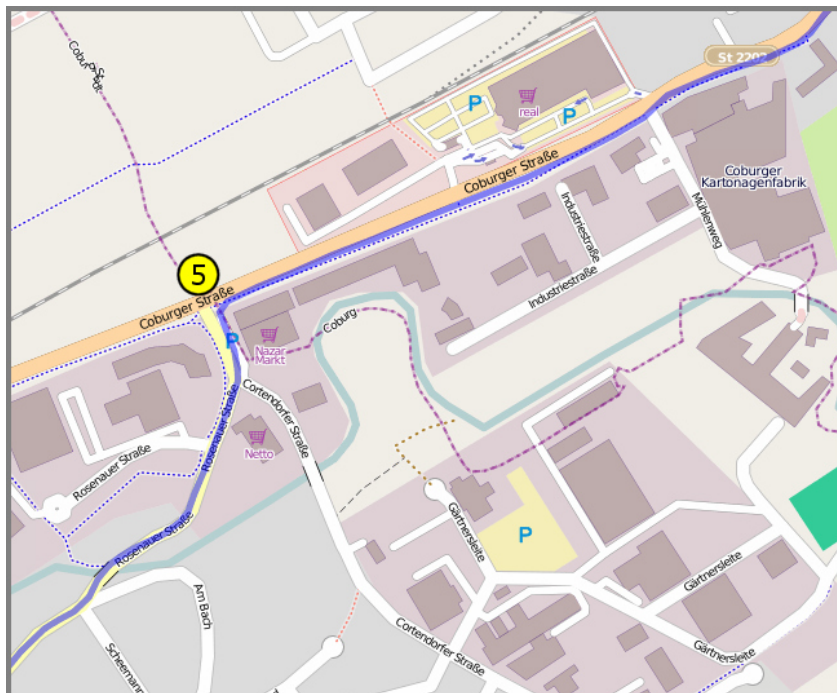
Fahren Sie hier nach links auf die Hauptstraße Richtung Coburg. Benutzen Sie die markierten Radwege. Ab der Ampelkreuzung fahren Sie auf dem Radweg links der Straße.

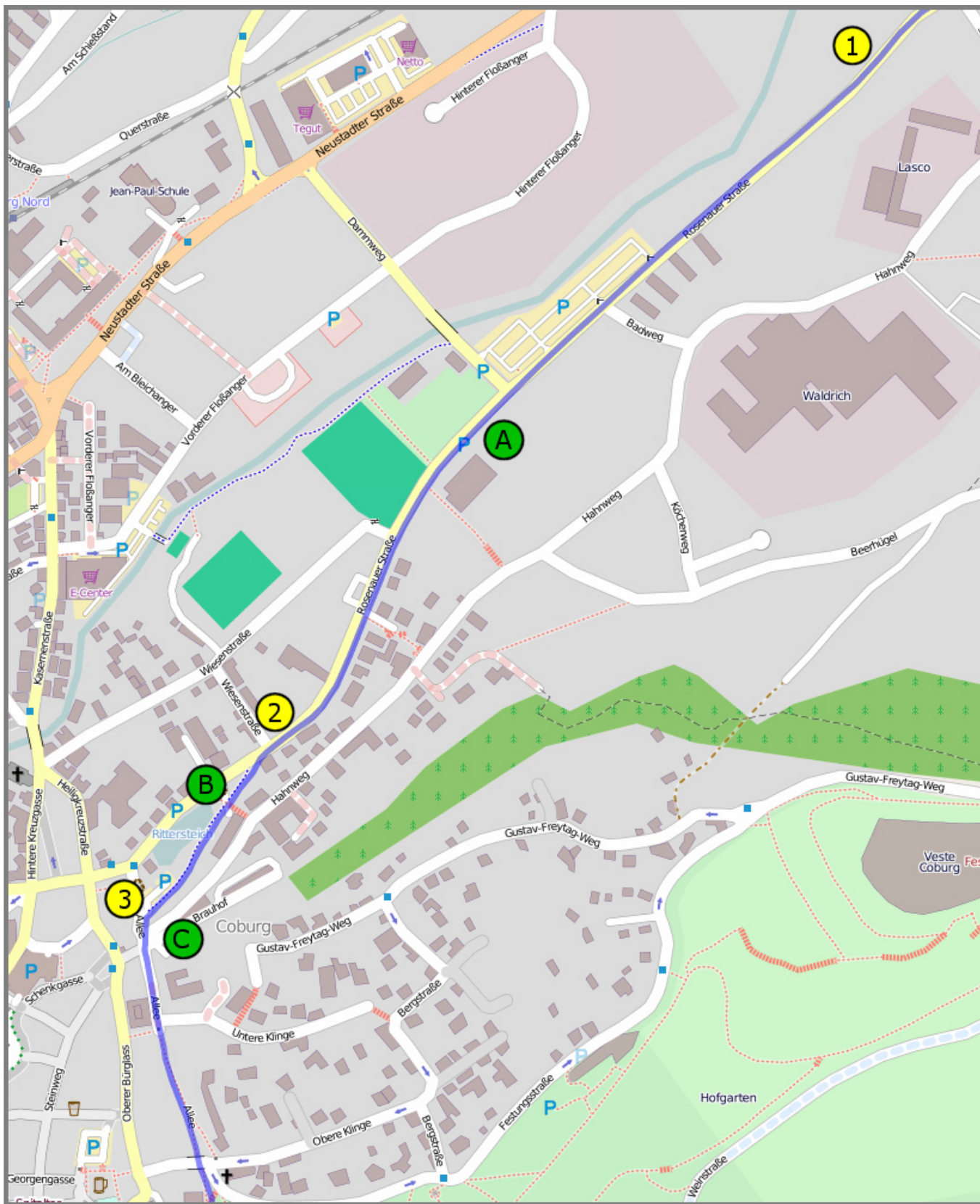
km-Stand

**5** Kilometer **18,6**

Ampelkreuzung. Biegen Sie nach links in die "Rosenauer Straße" ein (es geht kurz leicht bergab) und folgen dieser bis in die Coburger Innenstadt.

km-Stand





**1** Kilometer **19,2**

Fahren Sie die Rosenauer Straße stadteinwärts. Nutzen Sie - wo möglich - den Radweg. Auf der rechten Seite kommen Großparkplatz und Sportstätten, links das Coburger Schwimmbad (A).

km-Stand

**2** Kilometer **20,3**

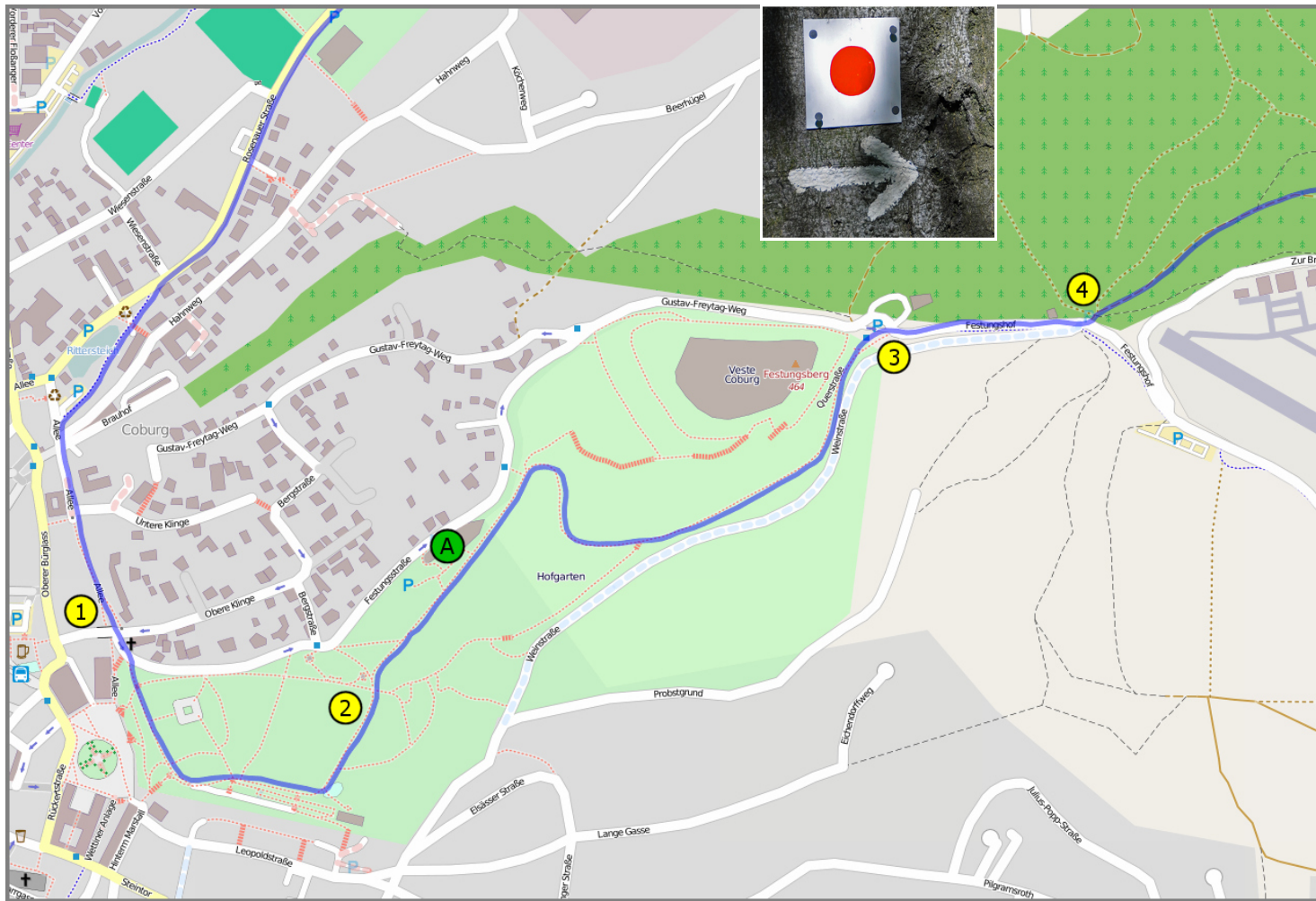
Überqueren Sie die Straße (Übergang mit Fußgängerinsel) und fahren Sie durch den kleinen "Park" hinter dem "Rittersteich" (B) vorbei.

km-Stand

**3** Kilometer **20,6**

Aus dem "Park" kommend, finden Sie linkerhand das Kino (C), biegen halblinks ab und fahren auf der "Allee" immer geradeaus.

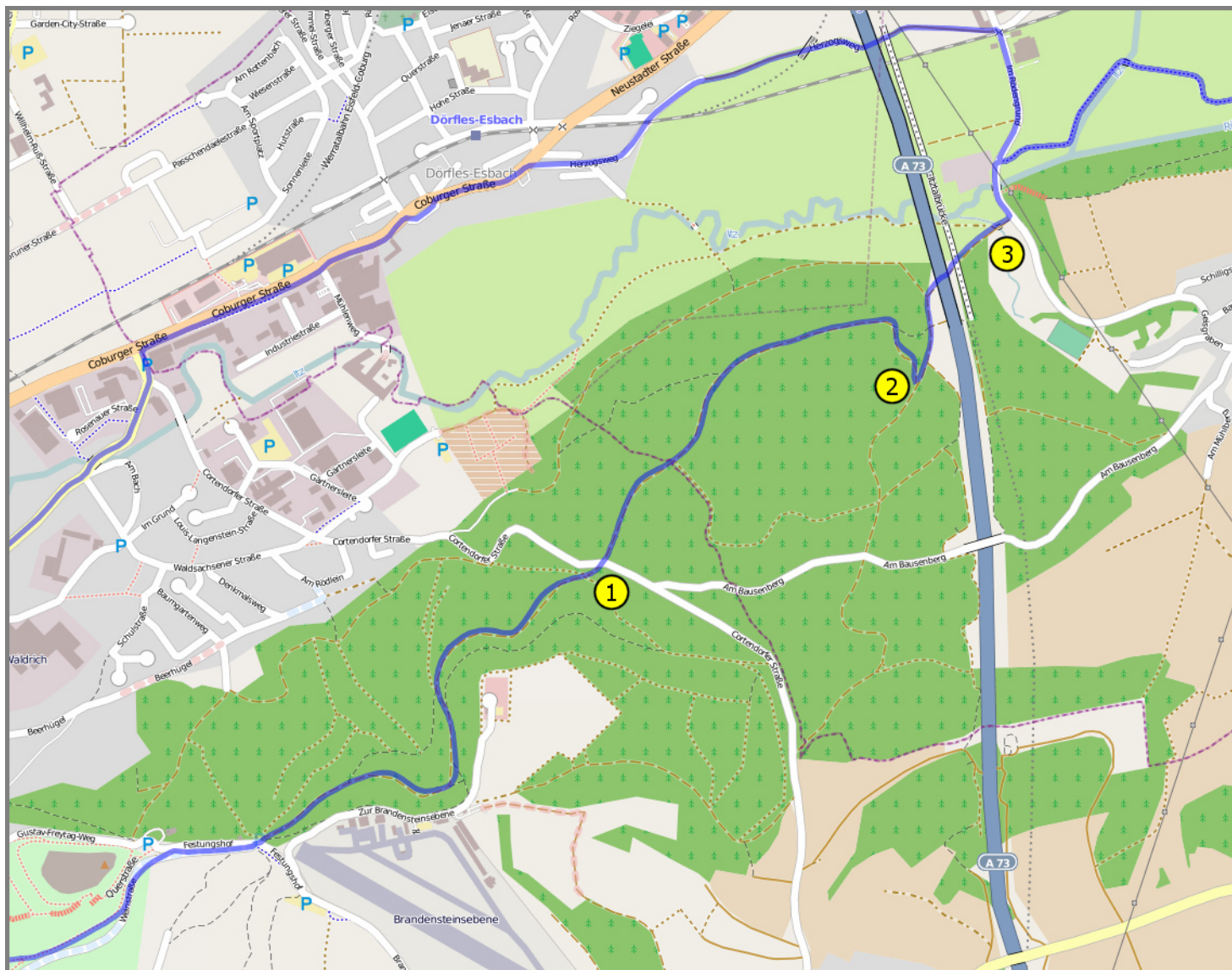
km-Stand



- |          |                          |   |  |
|----------|--------------------------|---|--|
| <b>1</b> | Kilometer<br><b>20,8</b> | Nehmen Sie kurz vor der Unterführung die Auffahrt auf der linken Straßenseite, überqueren die Straße und radeln geradeaus weiter in den "Hofgarten" (Park). Folgen Sie dem Hauptweg bis kurz vor dem Spielplatz und biegen dann nach links. |  |
| <b>2</b> | Kilometer<br><b>21,4</b> | Radeln Sie geradeaus weiter bis Sie das "Naturkunde-Museum" (A) erreichen. Ein Besuch des Museums lohnt sich. Fahren Sie dann auf dem breiten, asphaltiertem Weg bis hoch zur Veste.  |  |
| <b>3</b> | Kilometer<br><b>22,6</b> | Genießen Sie den Besuch auf der Veste und radeln anschließend auf der Straße Richtung "Brandensteinebene", wo sich der Coburger Flugplatz befindet.   |  |
| <b>4</b> | Kilometer<br><b>22,9</b> | Vor dem Anstieg hinauf zum Flugplatz biegen Sie links ab und folgen dem breiten Waldweg mit der Kennzeichnung "roter Kreis auf weißem Quadrat". Natürlich können Sie vorher einen Abstecher zum Flugplatz (nur 300 m) machen.               |  |

*Sagt der Scheidungsrichter zu Frau Huber:  
"Aber irgendwas Positives muß doch an Ihrem  
Mann gewesen sein, als Sie ihn kennen  
lernten?" - "Ja, aber das ist bis auf den letzten  
Cent aufgebraucht!"*





**1** Kilometer **24,4**

Überqueren Sie die Straße und radeln auf dem breiten Waldweg geradeaus weiter bergab. **ACHTUNG** beim Überqueren der Straße - eingeschränkte Sicht!

km-Stand

**2** Kilometer **25,8**

Spitzkehre nach links. Sie verlassen den Wald und fahren auf Asphalt unter den beiden Brücken (von Autobahn A73 und ICE) hindurch.

km-Stand

**3** Kilometer **26,5**

An der Straße biegen Sie nach links und erreichen nach 200 m wieder den Radweg nach Neustadt und Sonneberg. Biegen Sie rechts ab und radeln zurück zum Tourstart.

**4** Kilometer **42,0**

Zurück in Sonneberg-Hönbach.

Hat Ihnen die Tour gefallen? War die Beschreibung ok? Haben Sie Fotos gemacht?

Hinweise, Kritik, Fotos und Lob bitte an [info@bikearena-sonneberg.de](mailto:info@bikearena-sonneberg.de)

