



Tour der offenen Tür

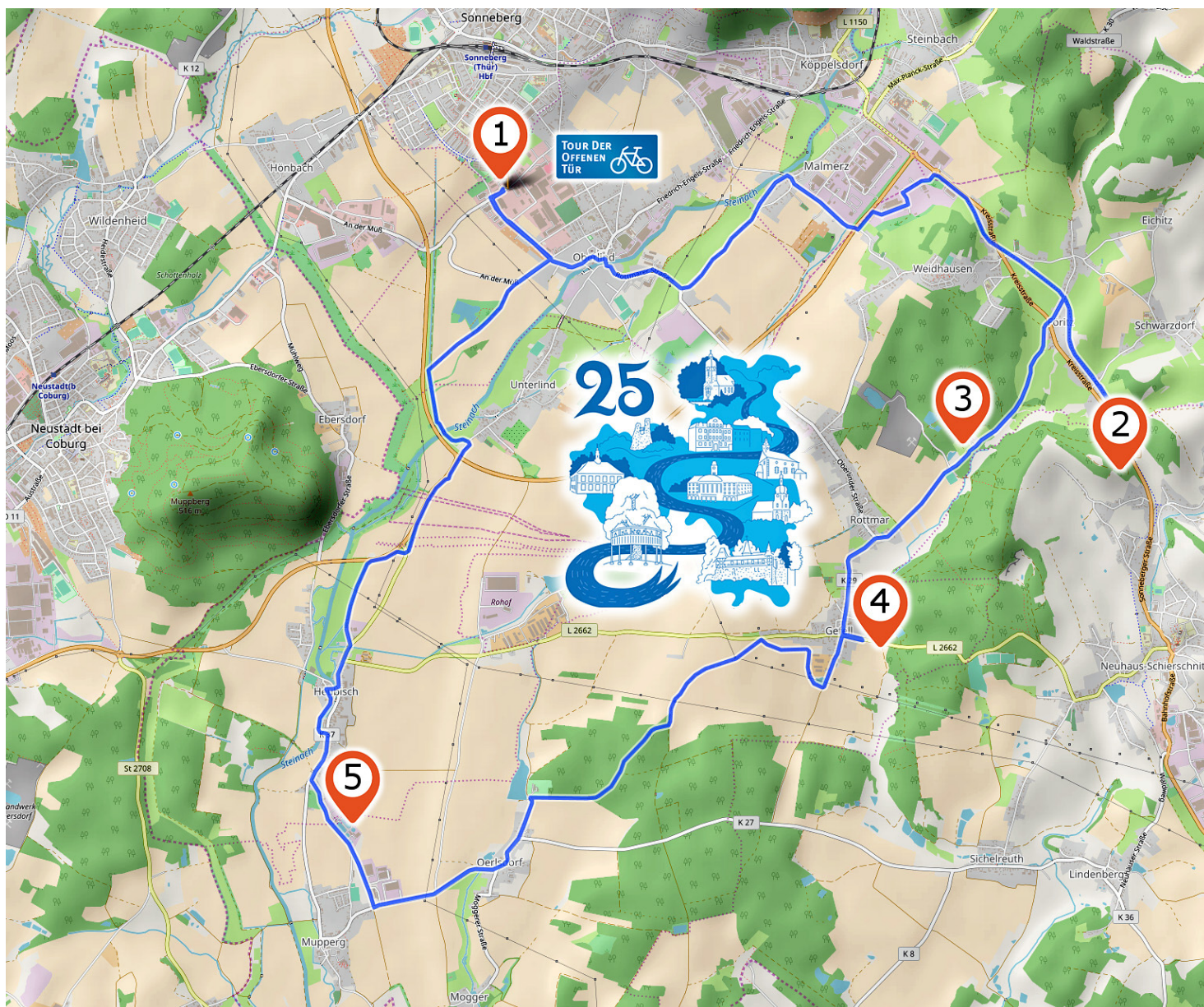
25 km  
193 Höhenmeter

Schwierigkeitsgrad



leicht

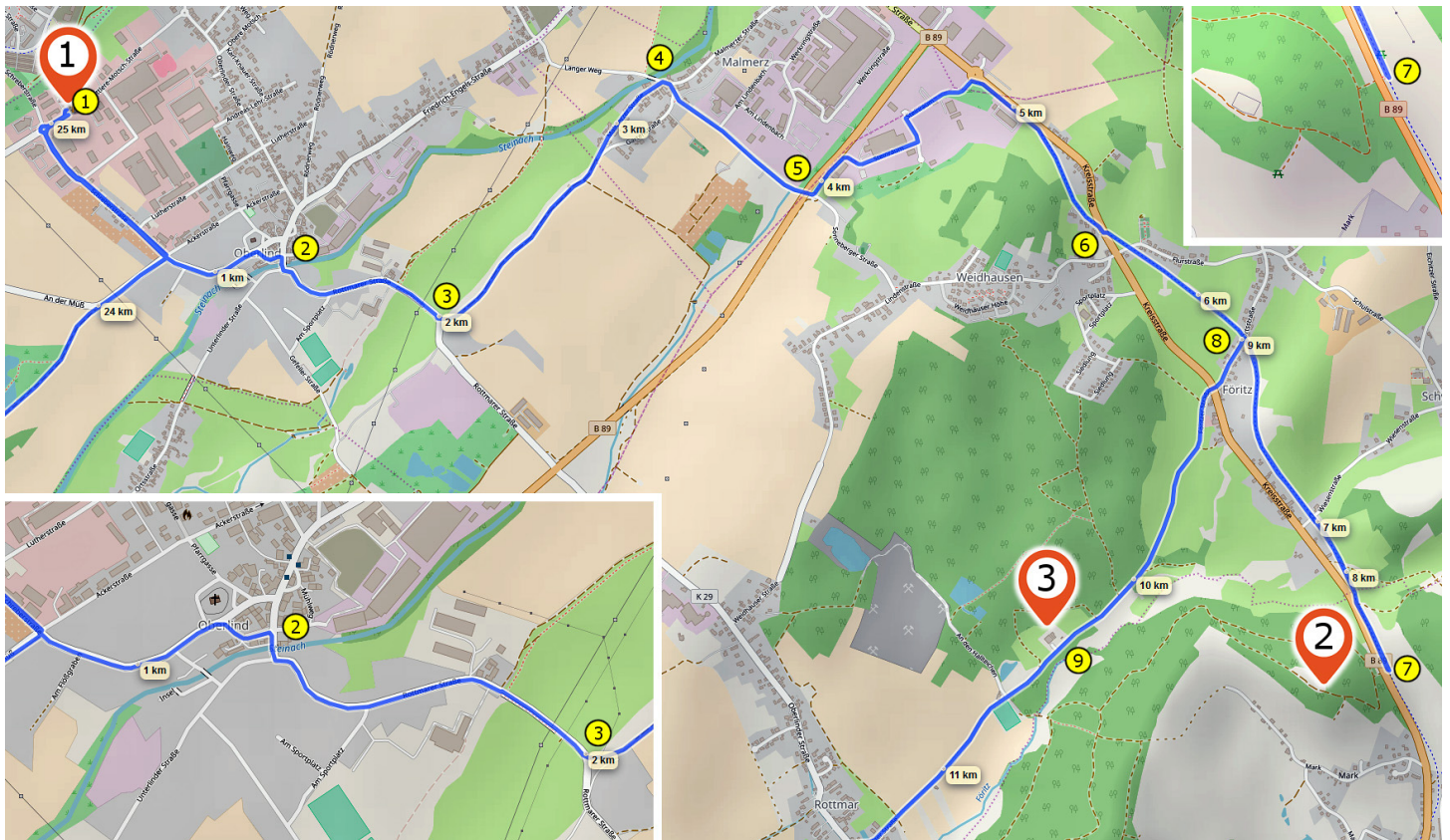
schwer



Eine Entdeckungsreise durch die Welt der Wasserwirtschaft. Zweckverband und Wasserwerke Sonneberg laden aus Anlass ihres 25-jährigen Jubiläums zu einer "Tour der offenen Tür" ein.

Eine Bustour startet am Sonnabend, 15. September 2018, um 10 Uhr am Meisterbereich Trinkwasser (1) in der Mittlere-Motsch-Straße 28.

Wer lieber radelt, nutzt unsere Tourbeschreibung um auf ruhigen Straßen, Rad- und Wirtschaftswegen zu allen 5 Stationen zu gelangen und erfährt dort alles über Wasserversorgung und Abwasserbehandlung. Kann man einen Rohrbruch in vier Meter Tiefe hören? Wie gräbt man Rohrleitungen ohne Bagger ein? Wie hoch ist ein Hochbehälter? Was entdeckt man bei einer Kamerafahrt in einem Kanal? Und, und, und ...



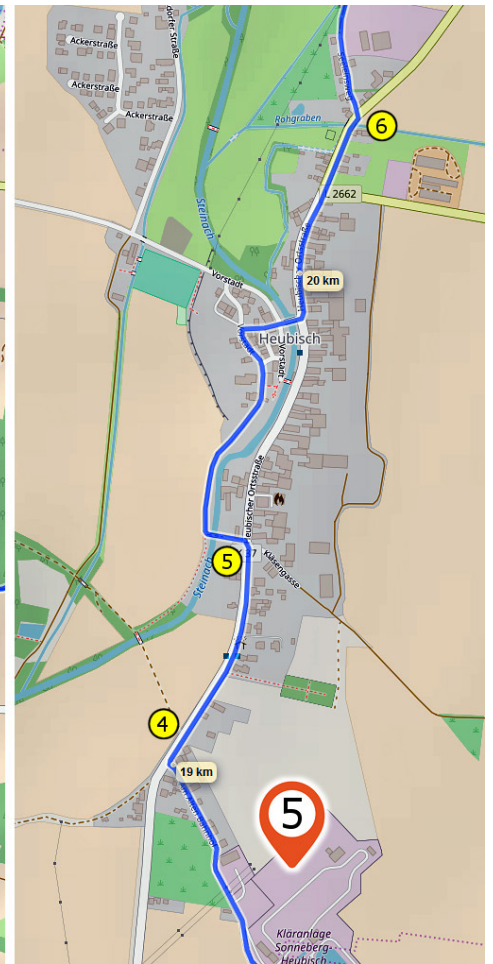
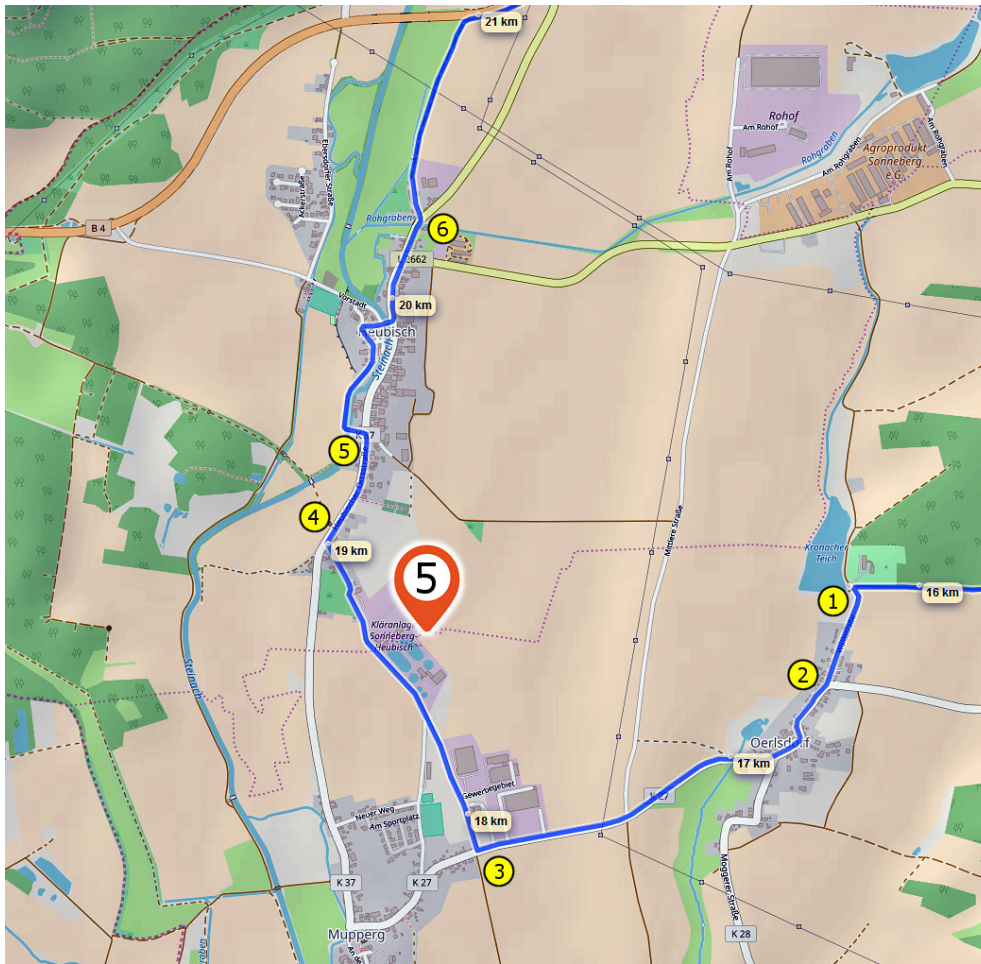
- (1) Tourstart: **Station (1)**, Meisterbereich Trinkwasser in der Mittlere-Motsch-Straße 28. Am Kreisverkehr links in die "Schreiberstraße", an der Kreuzung (Stoppsschild) geradeaus, bei der Kirche rechts
- (2) An der Hauptstraße rechts, über die Brücke und links
- (3) Nach der Flutmulde die Hauptstraße verlassen und links abbiegen
- (4) An der Hauptstraße rechts und bergauf (vorbei am Kindergarten)
- (5) Die Ampelkreuzung überqueren, danach sofort links und dem Radweg Richtung Kronach folgen
- (6) Die Hauptstraße überqueren und weiter auf dem Radweg Richtung Kronach (ehemaliger Bahndamm)
- (7) Kurz vor Neuhaus-Schierschnitz (Rastplatz auf der Anhöhe), das Rad abstellen, zu Fuß die Hauptstraße überqueren und im Wald links halten. Nach wenigen Meter erreichen Sie **Station (2)**, den Hochbehälter Neuhaus-Schierschnitz. Anschließend auf dem Radweg ein Stück retour.
- (8) An der Straße (Spielplatz) links zur Hauptstraße, diese überqueren und geradeaus
- (9) **Station (3)**, die Trinkwasseraufbereitung Rottmar. Anschließend weiter der Straße folgen.





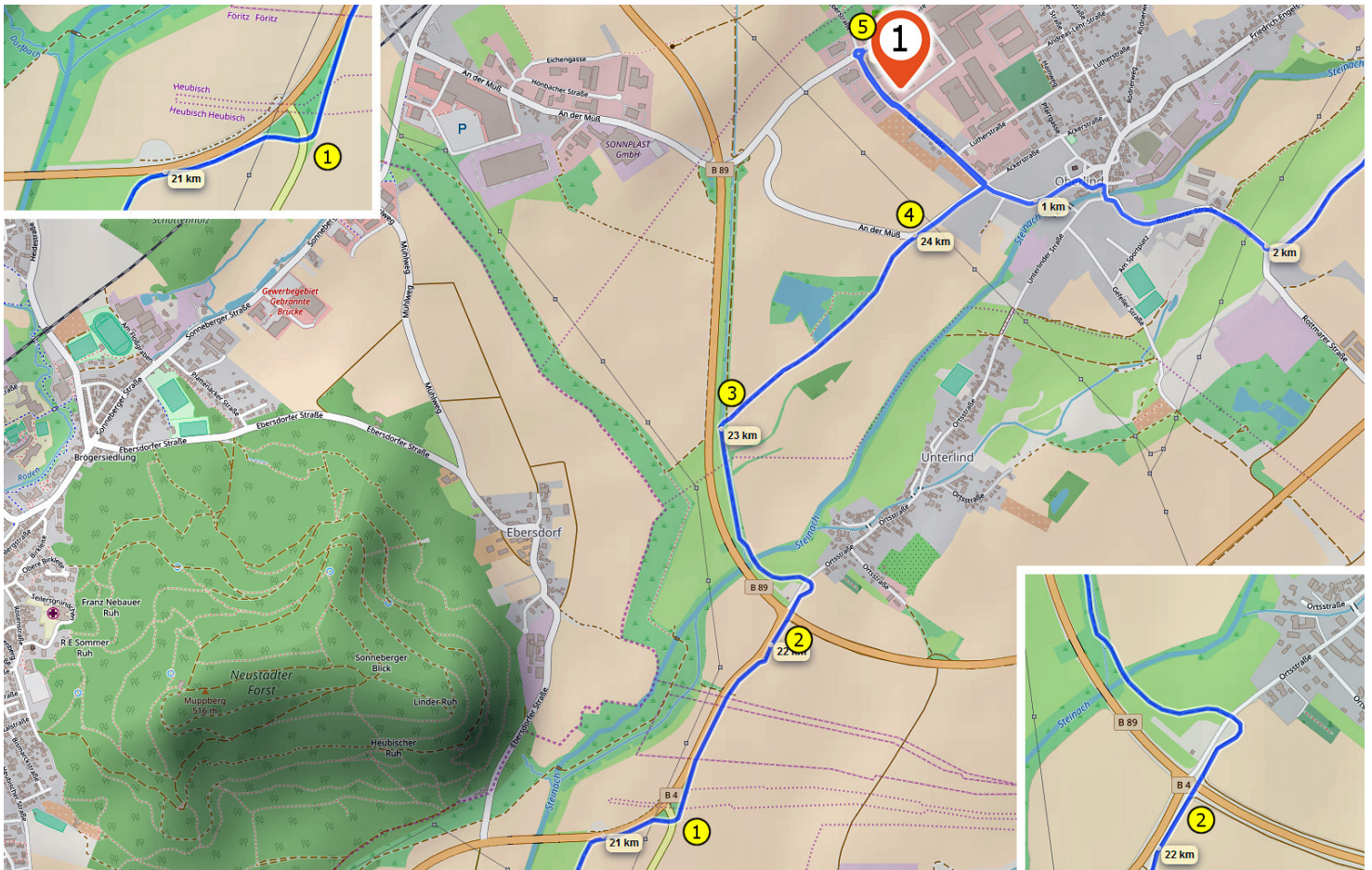
- (1) an der Kreuzung links, nach Gefell
- (2) Kurz nach der Kirche, an der Hauptstraße links. Am Ortsausgang wartet **Station (4)**, das Pumpwerk Gefell. Danach zurück zur Kreuzung, links und nach dem Teich rechts
- (3) Links halten und dem Wirtschaftsweg folgen. Alternativ auf der Straße bis zur "Agroprodukt Sonneberg" (**A**) und dort links abbiegen (Wirtschaftsweg)
- (4) Am Wald rechts halten





- (1) Am Kronacher Teich links
- (2) Geradeaus und auf der Hauptstraße durch Oerlsdorf nach Mupperg
- (3) Am Ortseingang, direkt nach dem Reiterhof rechts. Nach dem Besuch der **Station (5)**, der Kläranlage Heubisch, weiter geradeaus
- (4) An der Hauptstraße rechts
- (5) Links über die Brücke und durch die "Vorstadt" oder einfach der Hauptstraße durch Heubisch folgen
- (6) Kurz vor dem Ortsausgang links in den "Seeleinsweg" biegen





- (1)** Die Straße überqueren und dem Wirtschaftsweg rechts der Hauptstraße folgen
- (2)** An der Ampelkreuzung geradeaus, vor dem Ortseingang Unterlind über die Straße und dem Wirtschaftsweg folgen
- (3)** Rechts halten, Richtung Oberlind, den Kirchturm im Blick am Kiesteich vorbei
- (4)** An der Straße geradeaus, nach 300 m links und zurück zum Tourstart
- (5)** Ende einer interessanten Tour