



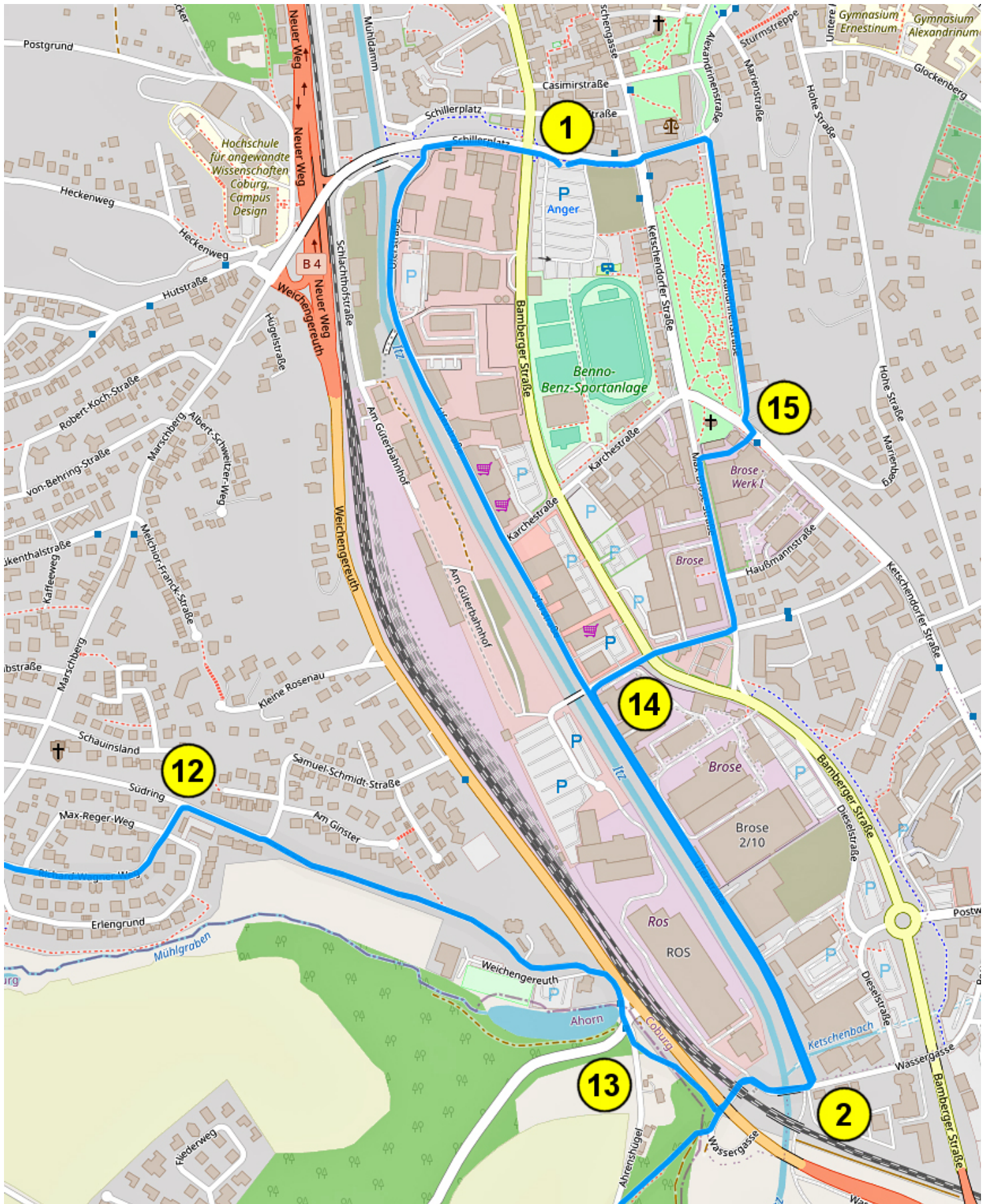
Coburg / Rund um Ahorn / 12 km

Eine Tour, die mitten in Coburg beginnt und doch überwiegend Natur, Ruhe und auch tolle Aussicht bietet. Start und Ziel ist am Parkplatz Anger. Zunächst geht's entlang der Itz durch die Stadt. Es folgt der Aufstieg auf den Hühnerberg, mit Möglichkeiten zur Rast, wunderbarem Blick zur Veste Coburg und einem Abstecher zur Alten Schäferei (Museum und Biergarten). Wer mag, besucht Ahorn, macht Rast am See und bestaunt das Schloss (kein Eintritt möglich). Nächstes Ziel ist der Wolfgangsee bevor es schließlich wieder hinunter nach Coburg geht. Am Ende der Tour im Rosengarten flanieren und ausruhen.



- (1) Start ist am Parkplatz Anger, links und in die Uferstraße
 (2) [km 1,6] Rechts über die Itz

- (12) [km 9,6] Rechts, nach 100 m geradeaus
 (13) [km 10,3] Nach dem Teich links
 (14) [km 11,2] Rechts in die Ernst-Faber-Straße
 (15) [km 11,8] In die Alexandrinenstraße

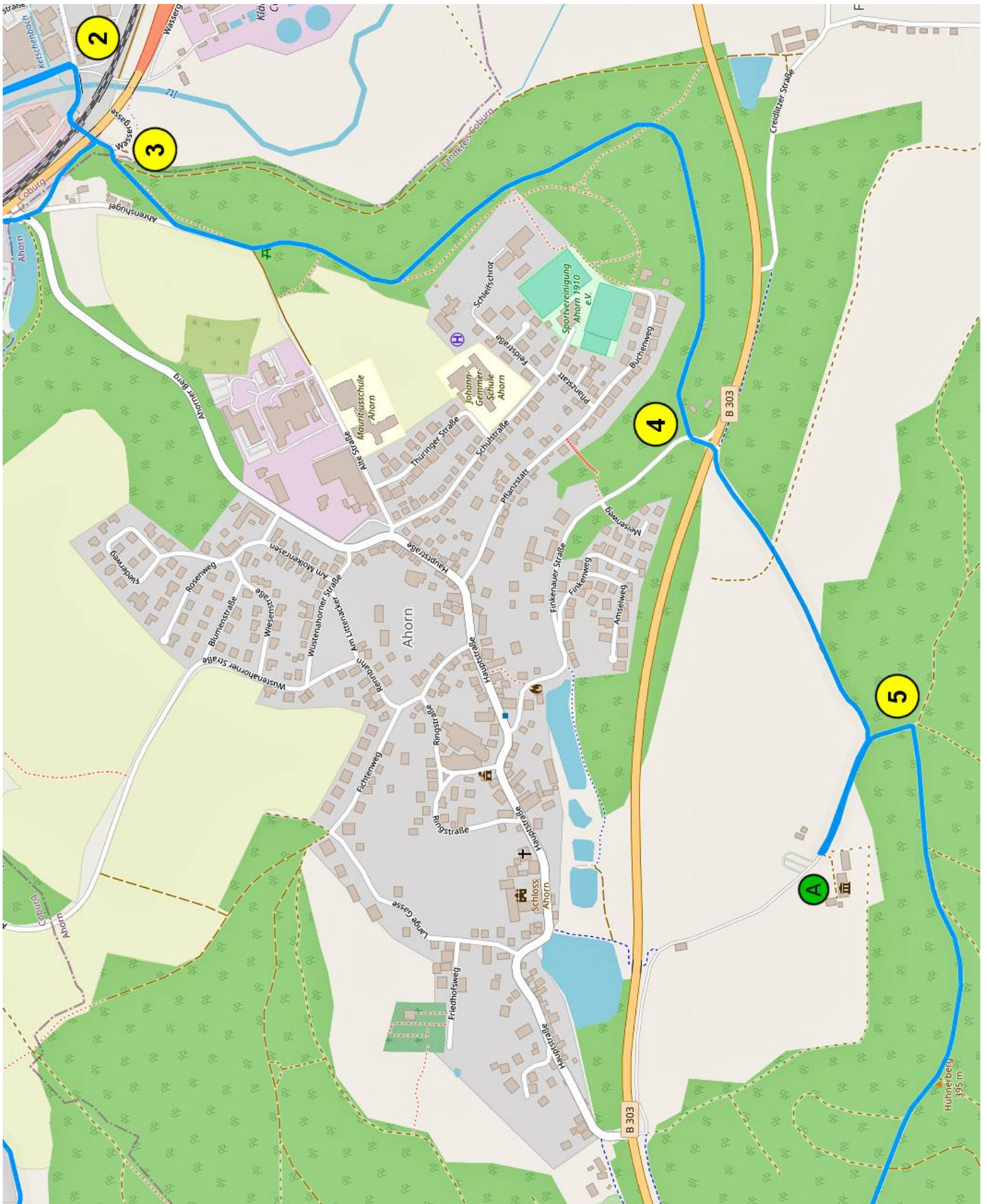


(2) [km 1,6] Rechts über die Itz

(3) [km 1,8] Rechts halten und steil bergauf

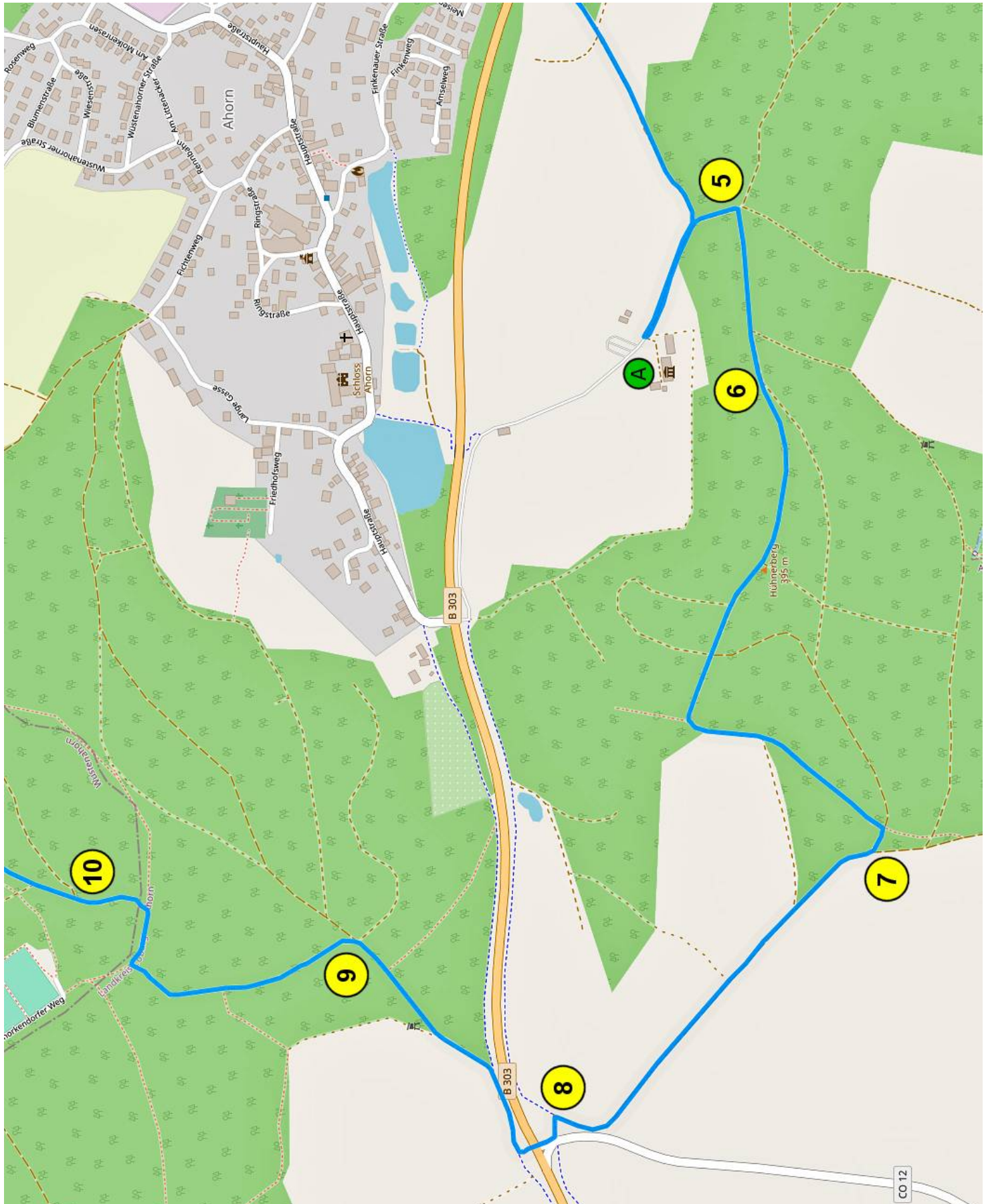
(4) [km 3,4] Geradaus Richtung Alte Schäferei (A)

(5) [km 4,5] Rechts und weiter bergauf



- (5) [km 4,5] Rechts und weiter bergauf
- (6) [km 4,8] Rechts halten, bergauf
- (7) [km 5,8] Rechts
- (8) [km 6,6] Auf andere Seite der B303, nach 100 m links

- (9) [km 7,1] Links auf schmalen Weg, nach 400 m rechts und kurz danach links
- (10) [km 7,7] Links halten, steil bergab



- (10) [km 7,7] Links halten, steil bergab
- (11) [km 8,8] Rechts in die Karl-Türk-Strasse
- (12) [km 9,6] Rechts, nach 100 m geradeaus

