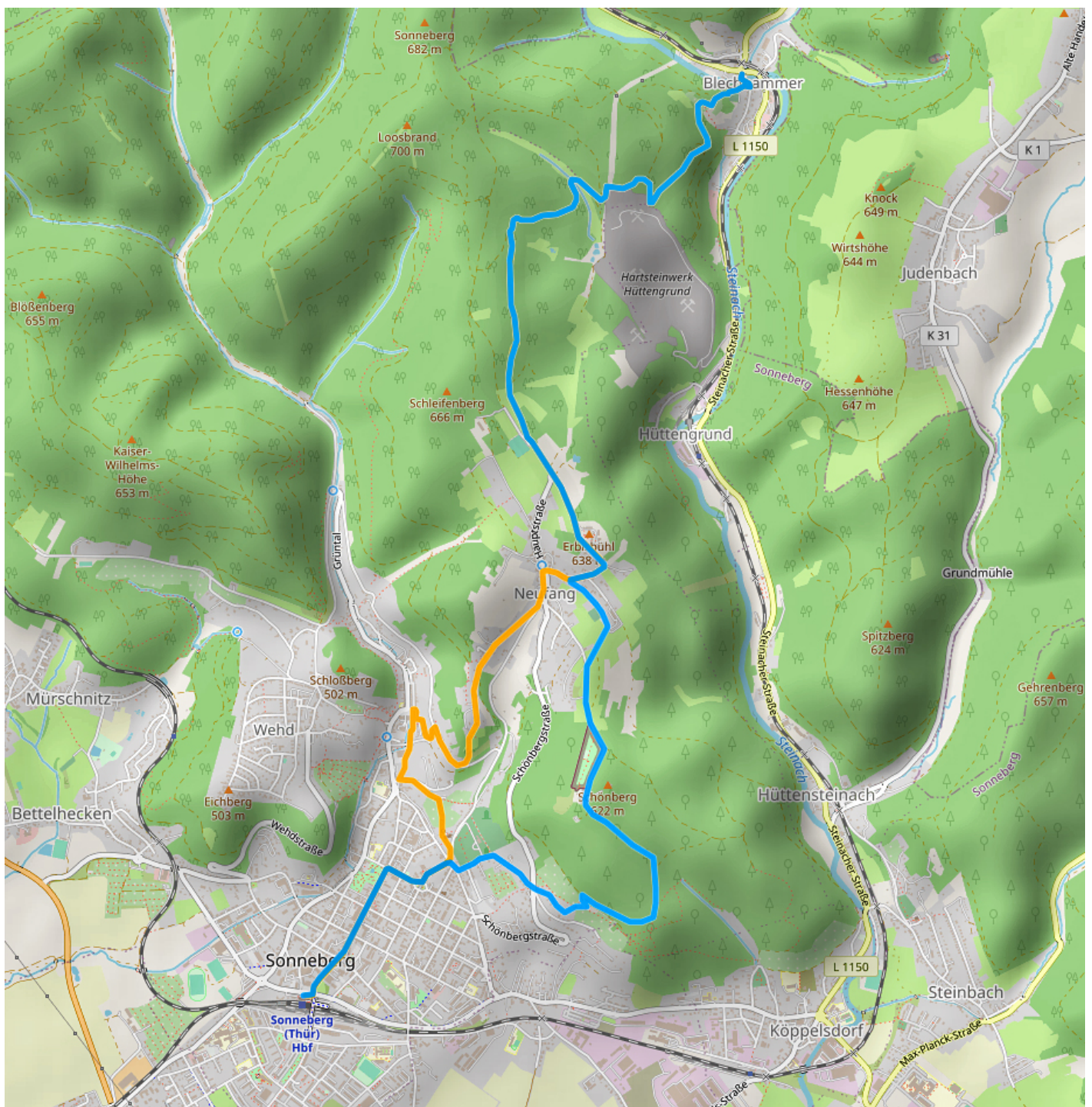
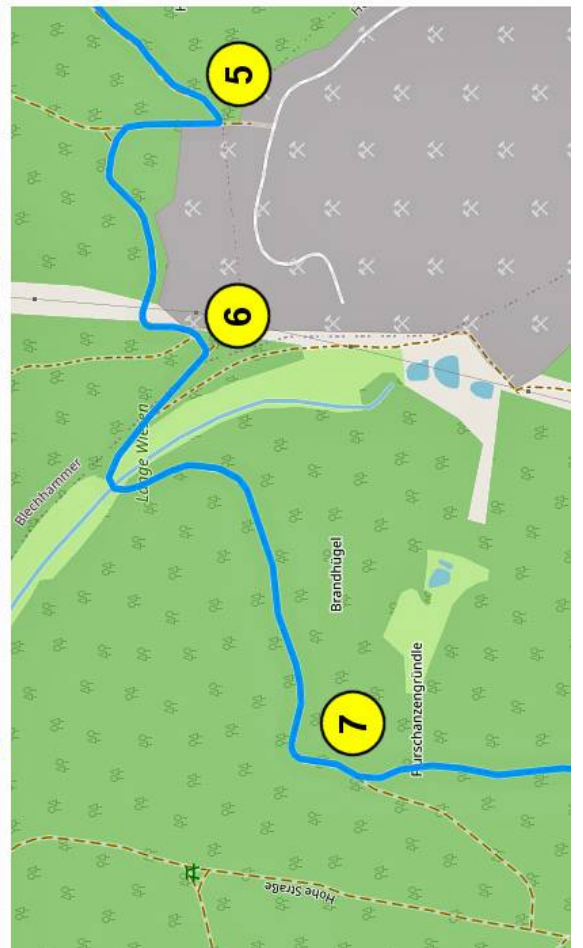
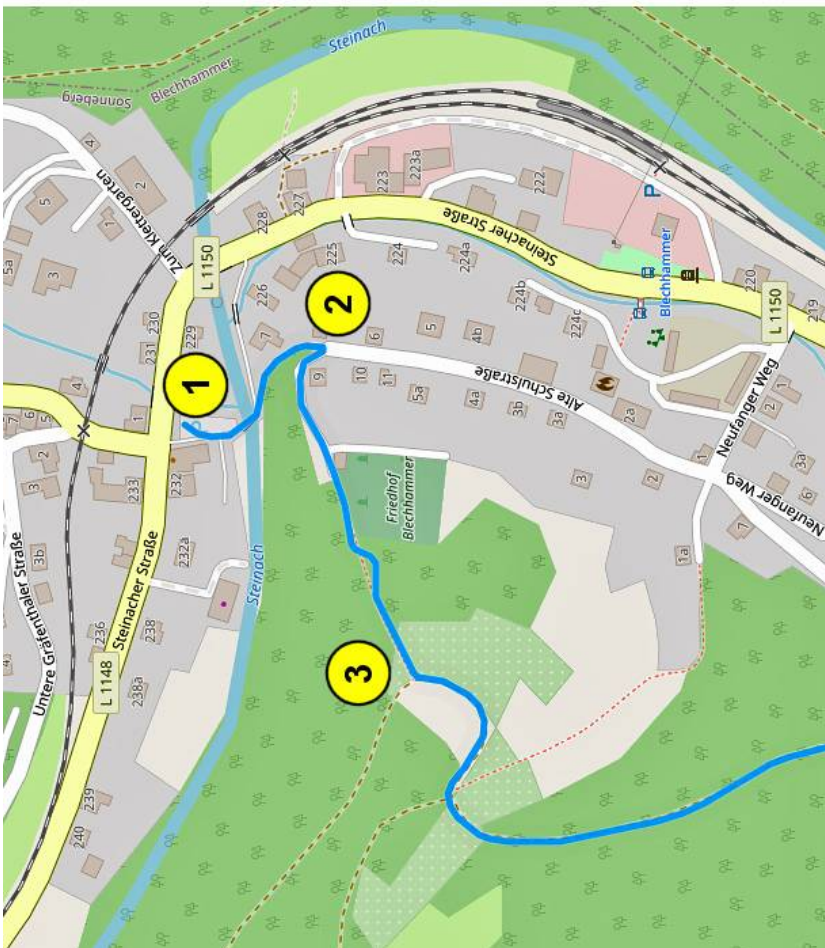
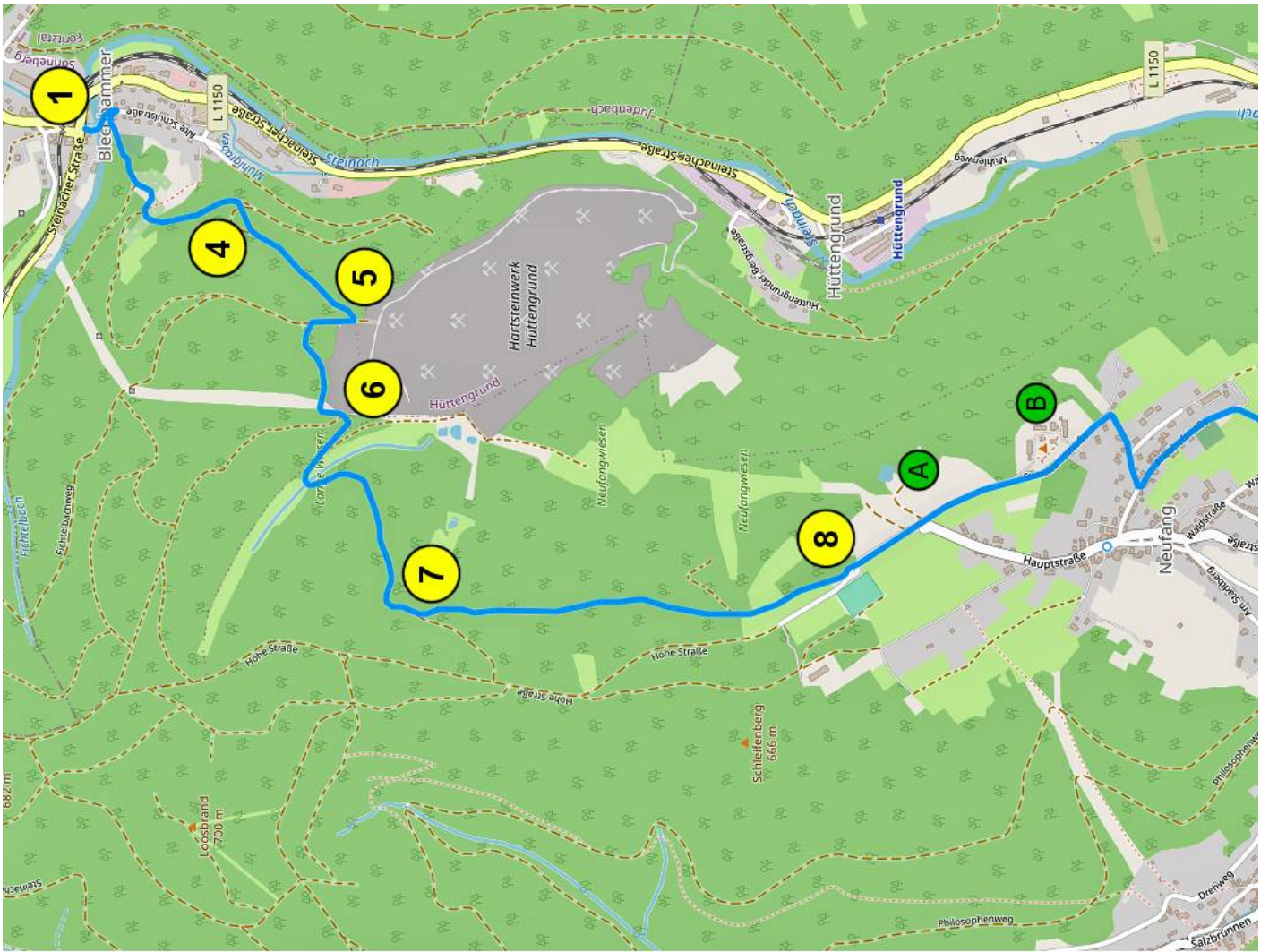


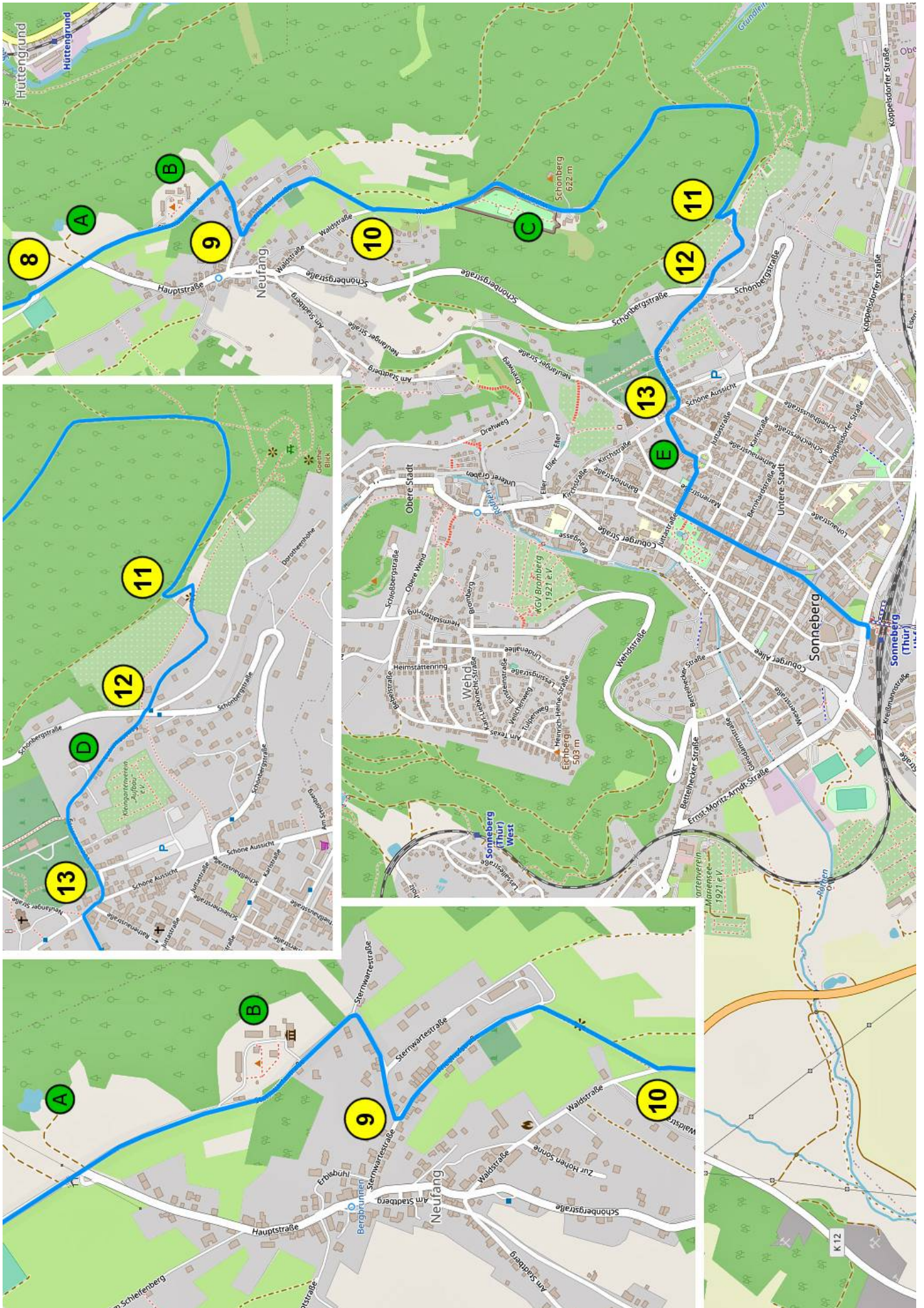


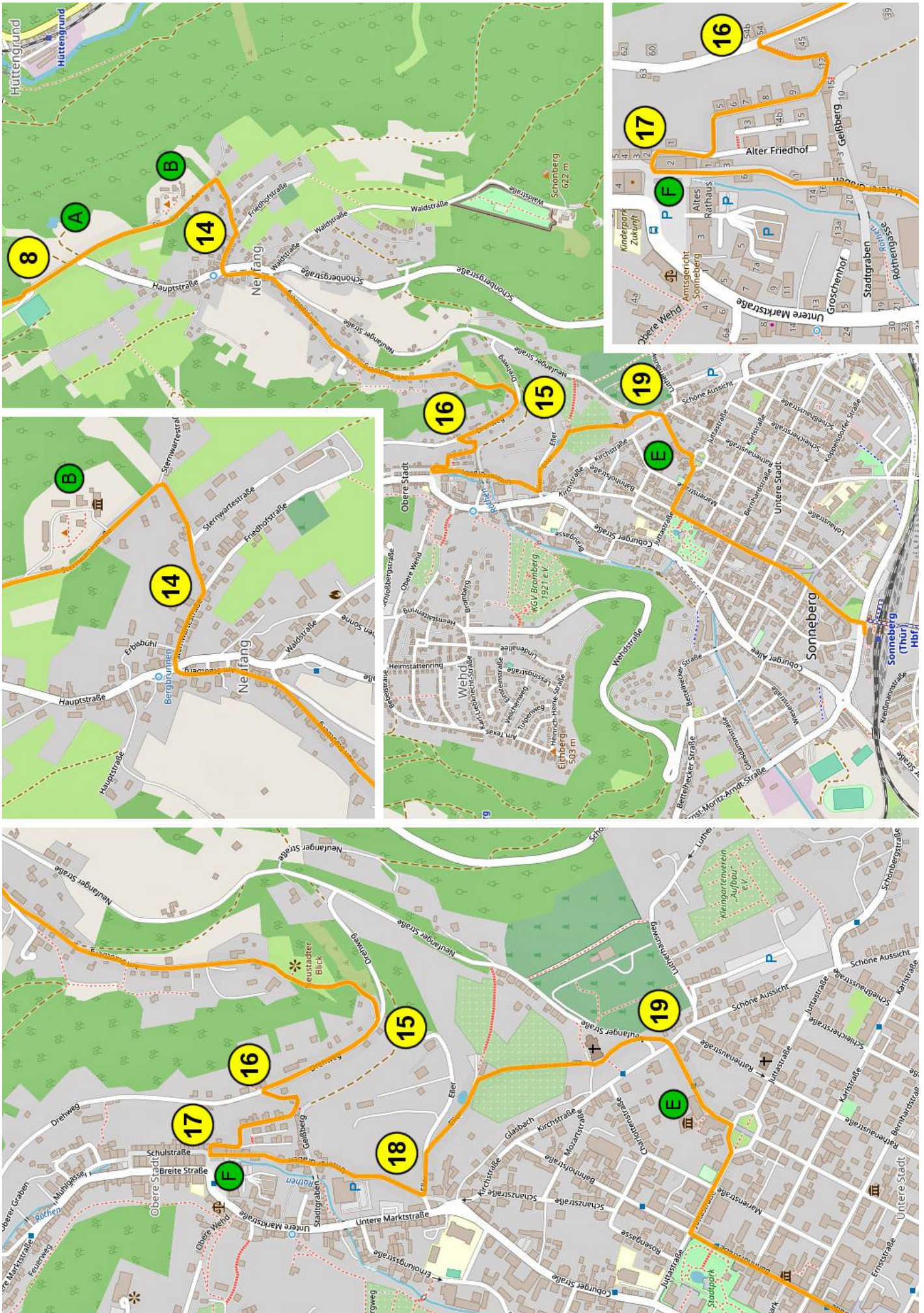
Von Blechhammer nach Sonneberg / 8 oder 9 km

Mit der Süd-Thüringen-Bahn geht's bequem nach Blechhammer. Über den Berg, durch Ruhe und Natur wandern Sie dann nach Neufang, wo "Königsee", Sternwarte und Astronomiemuseum warten. Tourvariante 1 führt weiter zum Sonneberger Tiergarten und zurück zum Bahnhof. Bei Variante 2 geht's bergab, vorbei am "Neustadter Blick" und hinunter in die Altstadt, wo Sie das Meeresaquarium "Nautiland" besuchen können bevor es zum Bahnhof geht.









- (1)** Start ist am Parkplatz vom Gasthaus "Siegel". Über die kleine Brücke und steil bergauf.
- (2)** [km 0,1] Spitz nach rechts, steil bergauf und am Friedhof vorbei.
- (3)** [km 0,3] Oben am breiten Weg links und diesem immer folgen (Wegverlauf siehe Karte).
- (4)** [km 0,7] Rechts halten und stetig, steil bergauf.
- (5)** [km 1,1] Oben angekommen, rechts und nach 100 m links hoch (Wegverlauf siehe Karte).
- (6)** [km 1,5] Rechts halten und weiter dem breiten Weg folgen.
- (7)** [km 2,3] Zirka 100 m nach der Kurve, den Hauptweg halblinks verlassen und immer dem schmalen Wald- und Wiesenweg folgen.
- (8)** [km 3,4] In Neufang am Sportplatz angekommen, folgen Sie der Straße, machen einen Abstecher zum "Königsee" **(A)** oder besuchen das Astronomiemuseum **(B)**.
- (9)** [km 4,4] Hier trennen sich die Wege der beiden Tourvarianten. Bei Variante 1 biegen Sie links ab und nehmen nach dem Friedhof den Weg über die Wiese hinunter zur Straße. (Variante 2 finden Sie auf Seite 4 dieser Beschreibung)
- (10)** [km 4,9] An der Straße links. Nach einem Besuch vom Tiergarten **(C)** können Sie sich gleich nebenan im "Berggasthof Blockhütte" stärken, bevor Sie dem breiten Waldweg bergab folgen (Wegverlauf siehe Karte).
- (11)** [km 6,9] Links hinunter zum "Waldhaus" (nicht mehr geöffnet) und auf schmalen Pfad bergab.
- (12)** [km 7,3] Die Straße überqueren, steil bergab und vorbei am "Lutherhaus" **(D)**.
- (13)** [km 7,8] Unten an der Straße rechts, die zweite links und bergab, vorbei am "Spielzeugmuseum" **(E)** und durch die Fußgängerzone zurück zum Bahnhof.
- (14)** [km 4,4] Ab hier Beschreibung von Tourvariante 2. Rechts abbiegen, die Hauptstraße überqueren und immer der Straße "Am Stadtberg" folgen (immer rechts halten). Nach einer Rast beim "Neustadter Blick" weiter bergab.
- (15)** [km 5,7] Unten am "Drehweg" rechts und weiter leicht bergab.
- (16)** [km 6,0] Beim Haus Nummer 54 / 54b links die Treppen hinunter, nach dem Haus rechts halten und hinunter in die Altstadt.
- (17)** [km 6,2] Beim "Nautiland" **(F)** links und immer geradeaus (Wegverlauf siehe Karte).
- (18)** [km 6,6] Kurz vor der Hauptstraße links hoch, rechts halten und an der Stadtkirche vorbei.
- (19)** [km 7,2] Die "Kirchstraße" überqueren, vorbei am "Spielzeugmuseum" **(E)** und durch die Fußgängerzone zurück zum Bahnhof.

Tiergarten Sonneberg
(Video)



Am "Königsee"
(Video)



astronomiemuseum.de



tiertgarten-sonneberg.de



berggasthof-blockhuetten.de