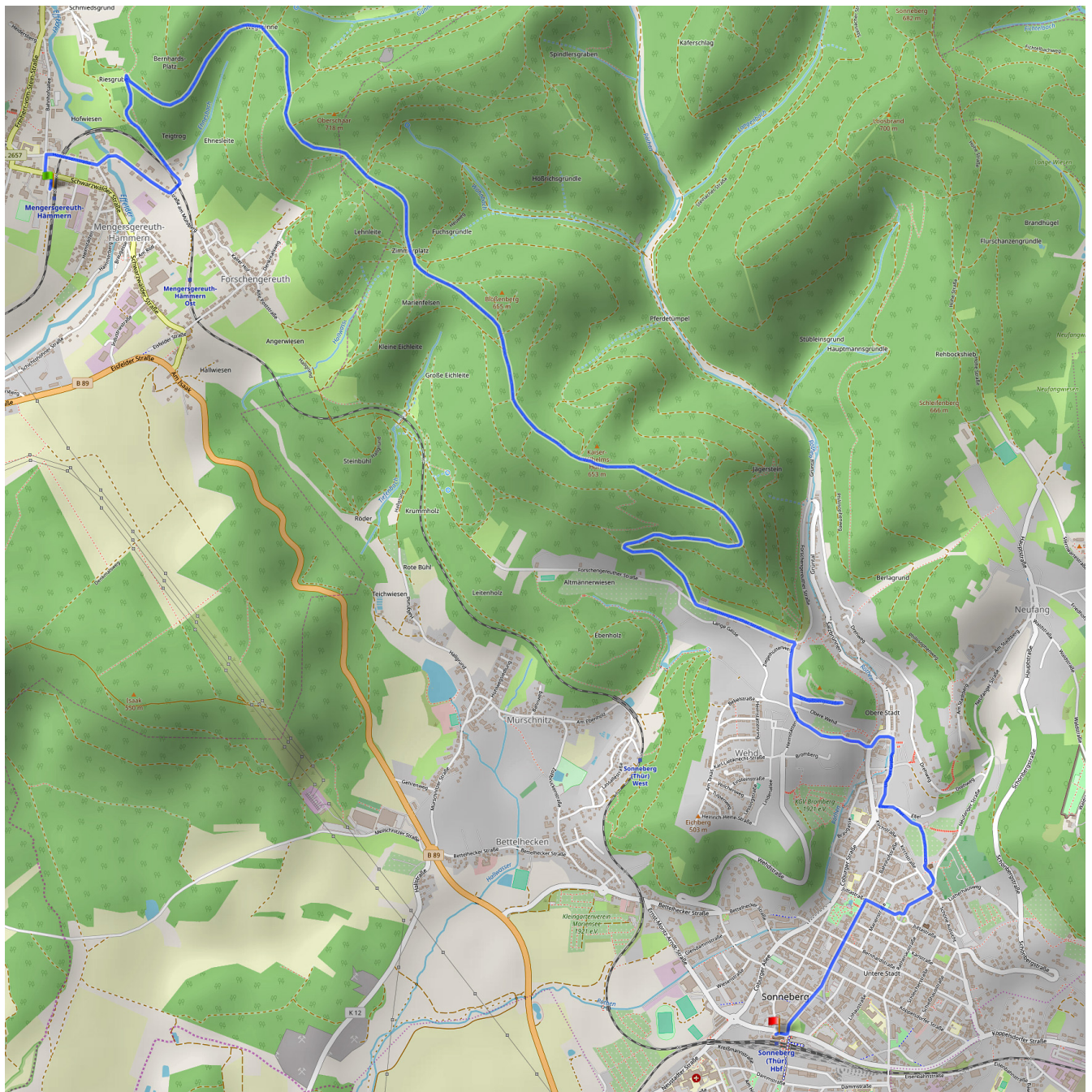


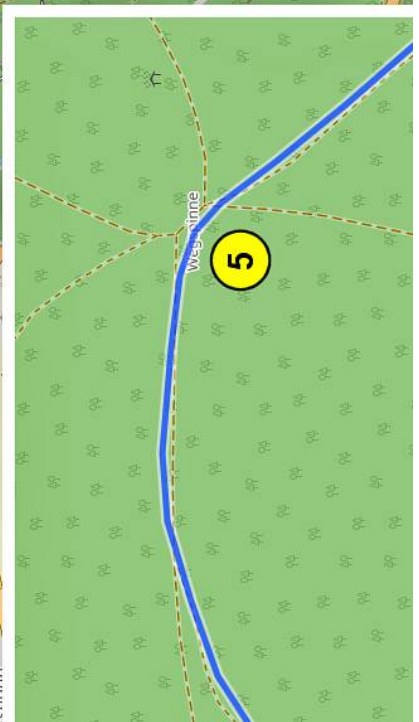
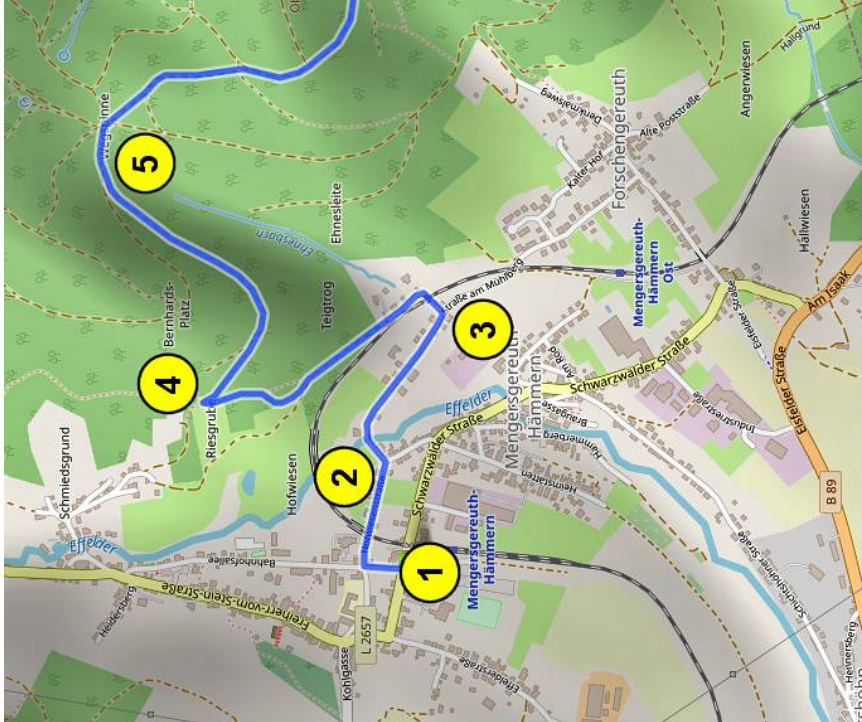
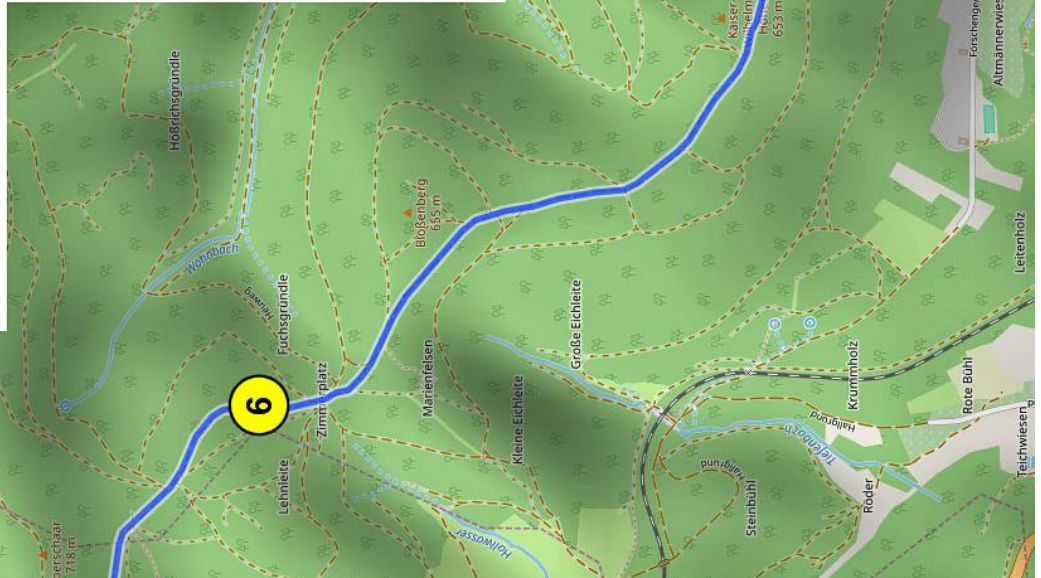
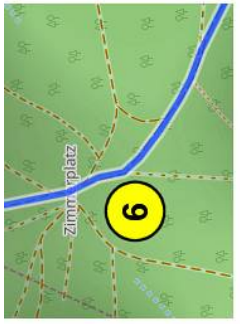
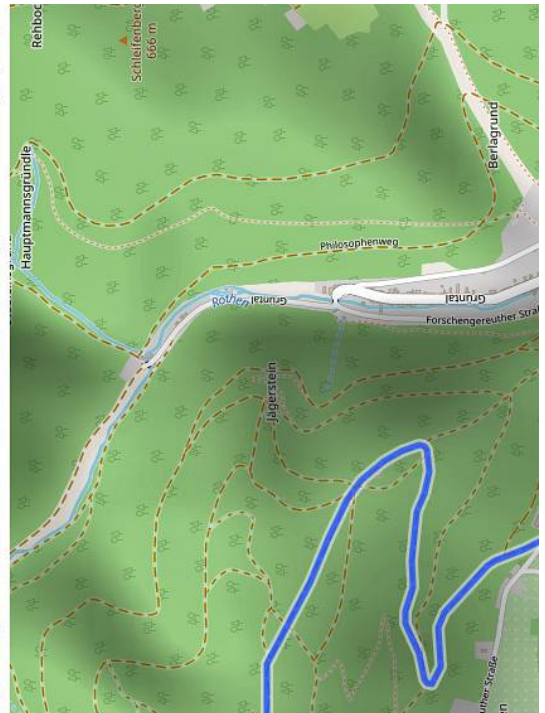
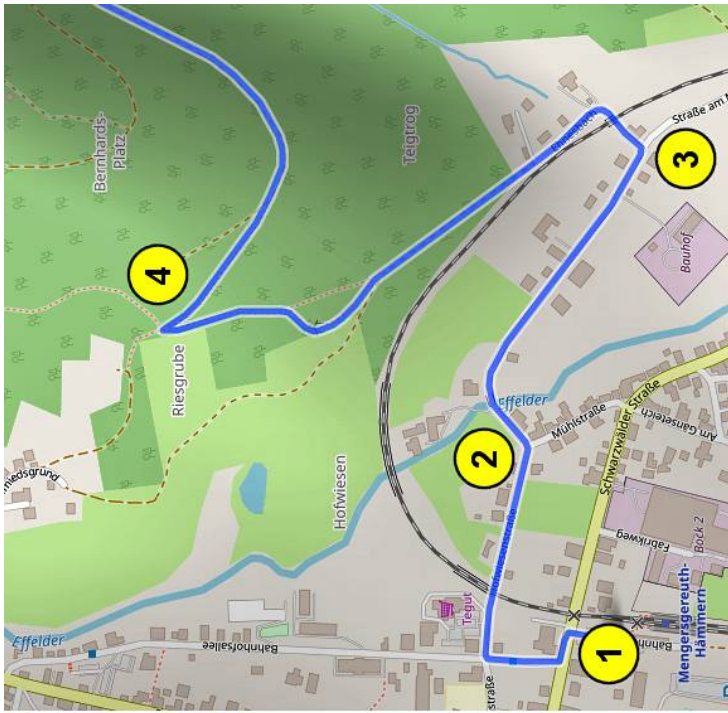


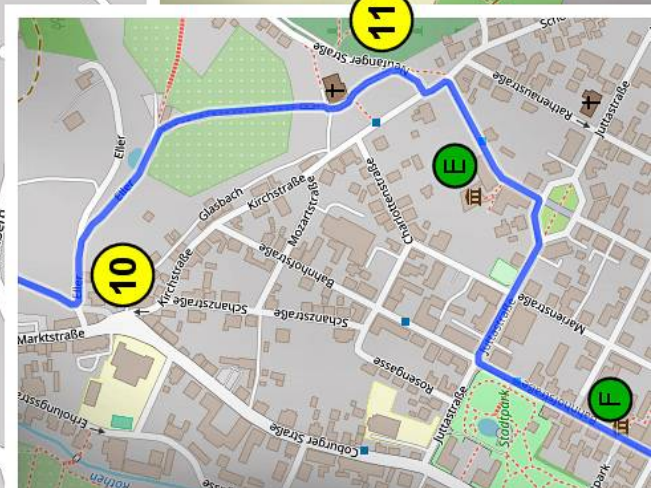
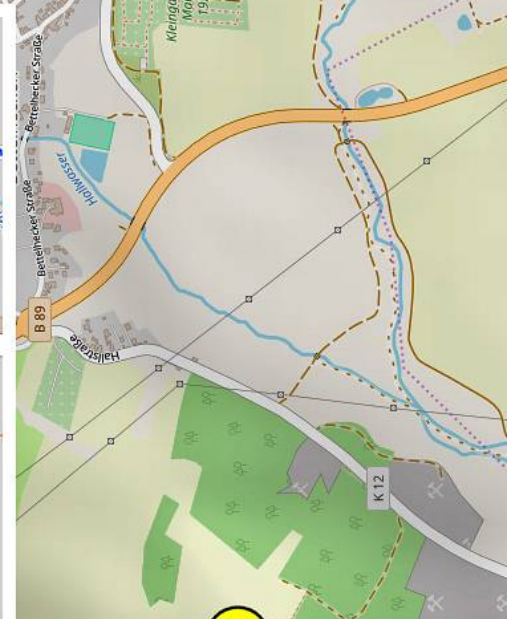
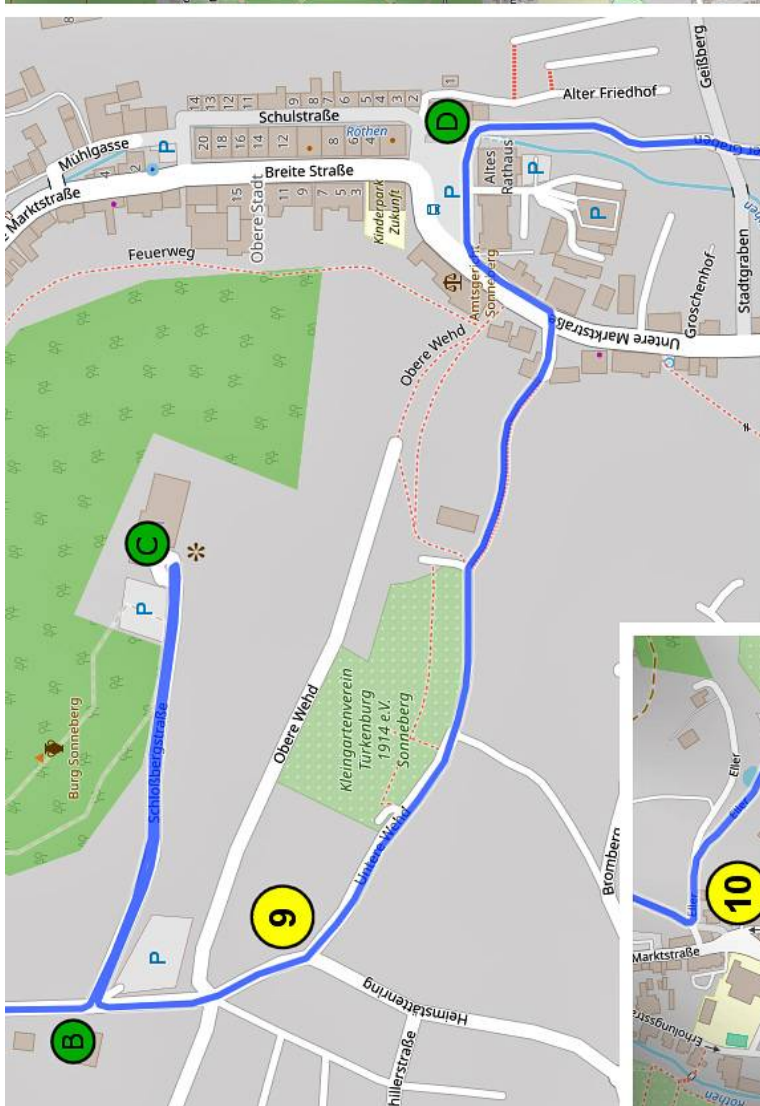
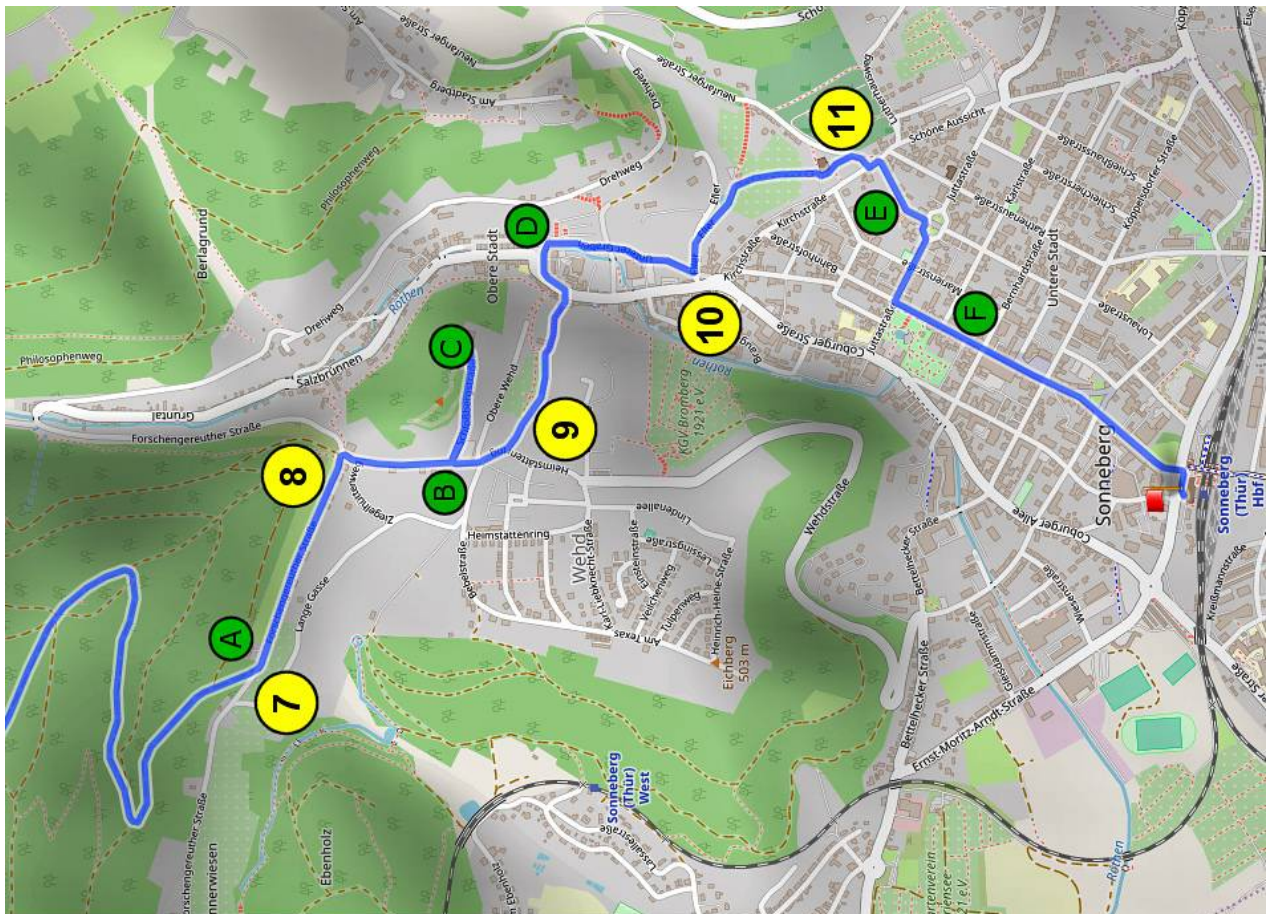
Meng.-Hämm. - Sonneberg (übern Berg) / 12 km

Eine Wanderung mit Anstiegen und tollen Aussichten. Die Bahn bringt uns bequem von Sonneberg nach Mengersgereuth-Hämmern. Über "Mühlberg", "Wegspinne" und "Zimmerplatz" führt die Tour zur Wehd hoch oben über Sonneberg.

Nach einem Abstecher zum "Schlossberg" (wunderbare Aussicht) folgt der Abstieg über die "Himmelsleiter" in die Altstadt. An Stadtkirche, Spielzeugmuseum und Stadtpark vorbei geht's schließlich durch die Fußgängerzone zurück zum Bahnhof.









(1) Start ist am Bahnhof Mengersgereuth-Hämmern. Vor zur Straße, links und nach wenigen Metern rechts in die "Bahnhofstraße". An der Kreuzung rechts und bergab.

(2) [km 0,5] Nach links in die "Straße am Mühlberg".

(3) [km 0,9] Links hoch, am Ende der Straße geradeaus, 200 m nach dem Waldrand rechts auf den schmalen Pfad und weiter bergauf.

(4) [km 1,6] Im spitzen Winkel nach rechts und weiter bergauf. Nach 200 m auf dem Hauptweg weiter.

(5) [km 2,5] An der "Wegspinne" halb rechts (siehe Karte), nach 400 m geradeaus und weiter dem Hauptweg folgen.

(6) [km 4,0] Am "Zimmerplatz" geradeaus, nach 50 m links halten und dann immer dem Hauptweg folgen (siehe Karte).

(7) [km 7,4] Unten an der Straße angekommen, links, vorbei an der "Frankenbaude" **(A)**.

(8) [km 8,0] An der Hauptstraße rechts. Bei der Gaststätte "Grüntal 07" **(B)** links hinauf zum "Schlossberg" **(C)** und die Aussicht genießen.

(9) [km 8,9] Die Hauptstraße nach links verlassen und über "Untere Wehd" und die "Himmelsleiter" hinunter in die Sonneberger Altstadt. Unten links, nach dem "Alten Rathaus" in den "Unteren Graben" und immer geradeaus. Vorher das "Nautiland" **(D)** besuchen.

(10) [km 9,8] Links hoch ("Eller"), immer rechts halten, durch die Kleingartenanlage und vorbei an der Stadtkirche.

(11) [km 10,3] Rechts hinunter, an der Straße wenige Schritte nach links, dann rechts in die "Beethovenstraße". An Spielzeugmuseum **(E)**, Stadtpark und Teddybären Museum **(F)** vorbei zum Sonneberger Hauptbahnhof (siehe Karte).

Sehen und Erleben

Am Ende der Tour das "Deutsche Spielzeugmuseum" oder das "Teddybären Museum" besuchen. Im "Nautiland" verschiedenste, exotische Tiere bestaunen. Im "SonneBad" oder im Freibad "Baxenteich" Spaß haben oder einfach entspannen.

"Spielzeug-Festival"
(Video)

"Martin Bären"
(Video)



"Nautiland"
(Video)



Einkehr und Stärkung

Restaurant "Kesselhaus"

(ab 11 Uhr / Mo. Ruhetag / Tel. 03675-4263502)

Griechisches Restaurant "Rhodos"

(ab 11:30 Uhr / Di. Ruhetag / Tel. 03675-703189)

Asia-Bistro im "City-Center"

(ab 11 Uhr / Tel. 03675-707247)



Touristinformation
Tel. 03675-702711
sonneberg-tourismus.de



martinbaeren.de



schauaquarium-nautiland.de