



Meng.-Hämm. - Triniushütte (über Strohhberg) / 11 km

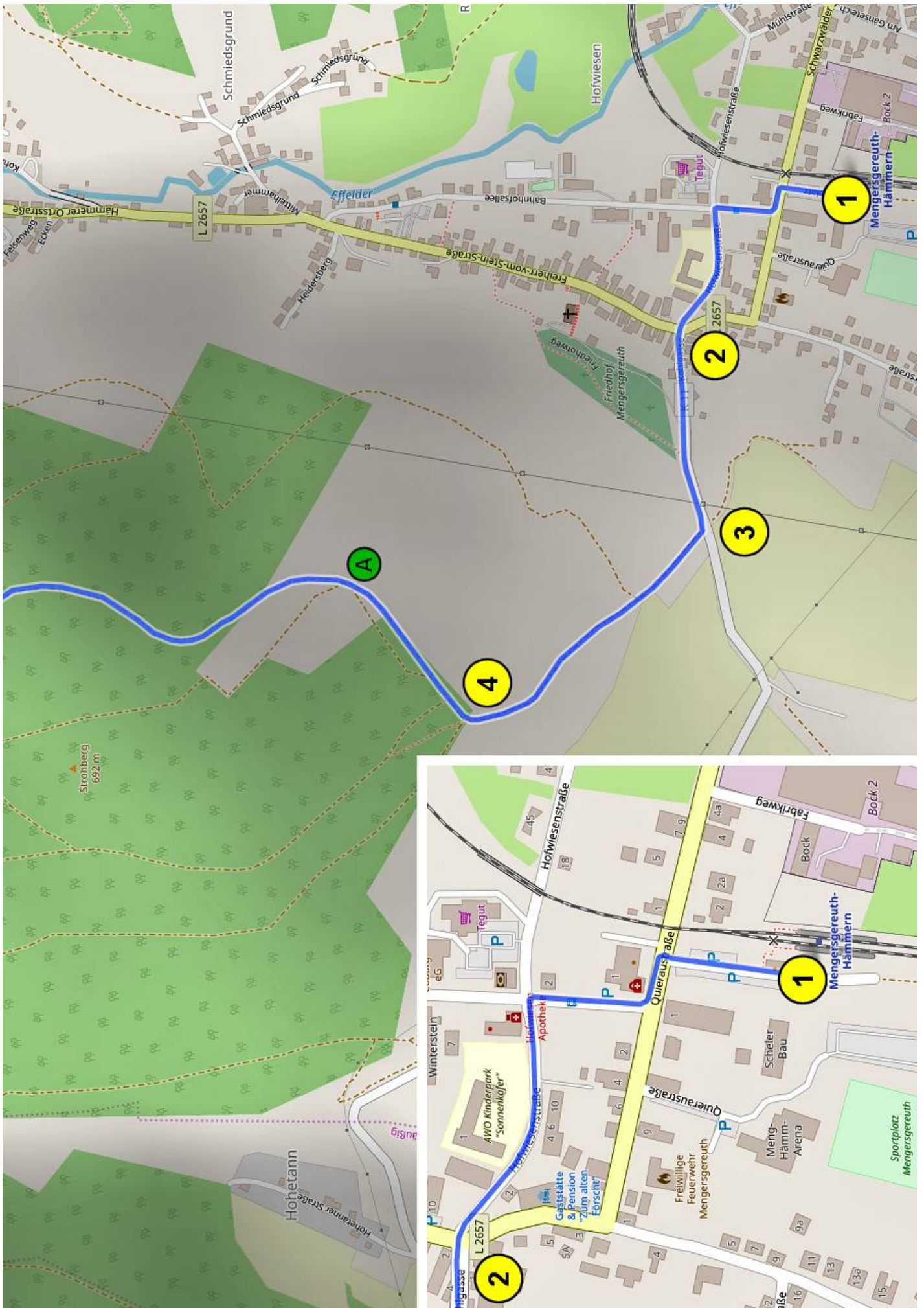
Eine Tour durchs "Schaumberger Land". Natur und Ruhe, wunderbare Aussichten und thüringisch-fränkische Küche.

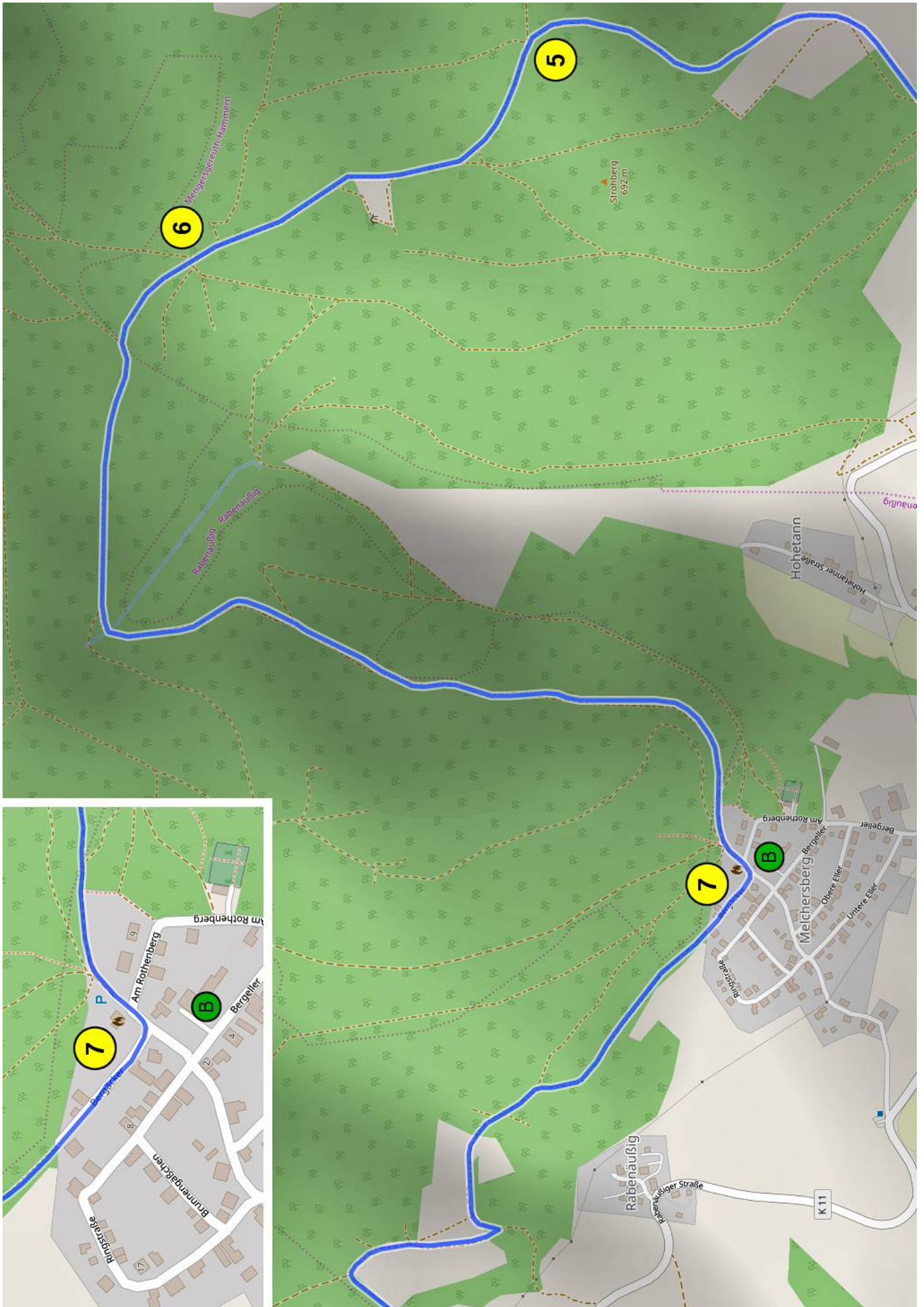
Vom Bahnhof in Mengersgereuth-Hämmern (Anreise mit Bahn oder Auto) geht's über den "Strohberg" nach Rabenäufig, wo der Berggasthof "Waldfrieden" zu einer Rast einlädt.

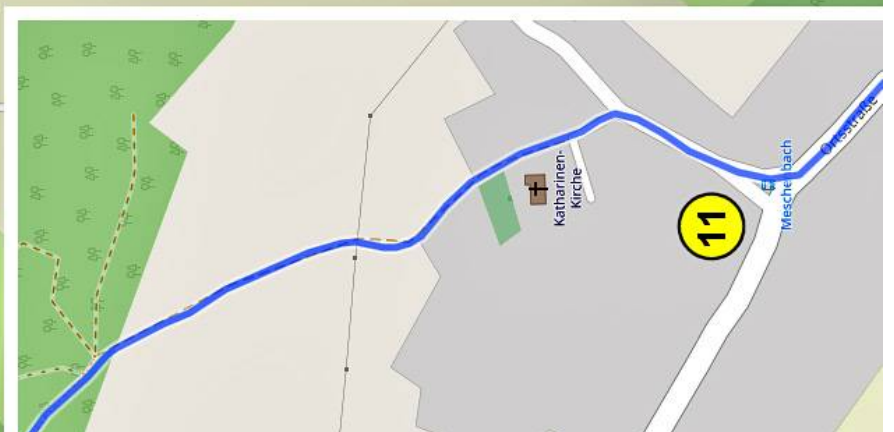
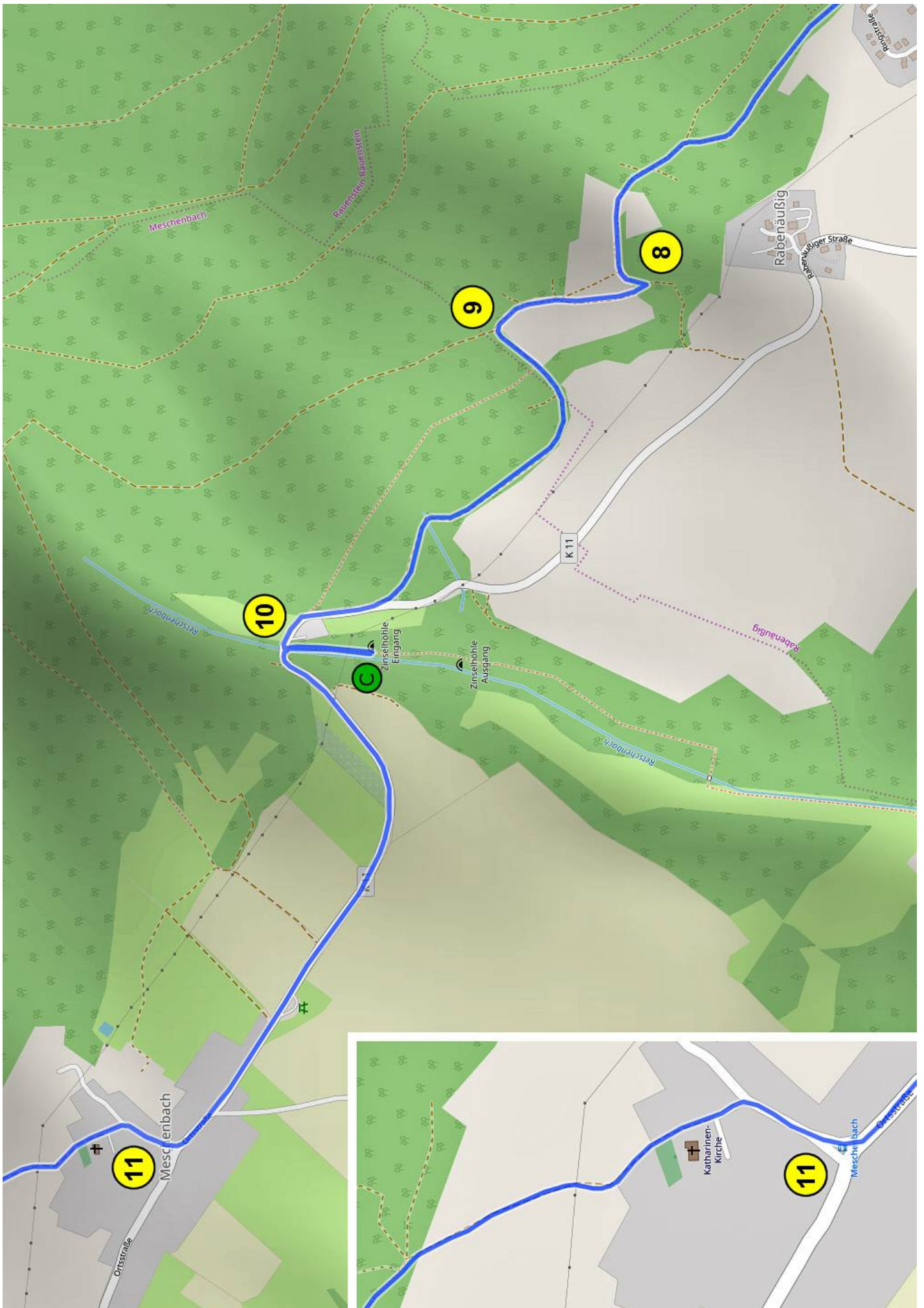
Vorbei an "Zinselhöhle", den Kirchen in Meschenbach und Rauenstein, der Burgruine und den "Herrenteichen" führt die Wanderung hinauf zur "Triniushütte".

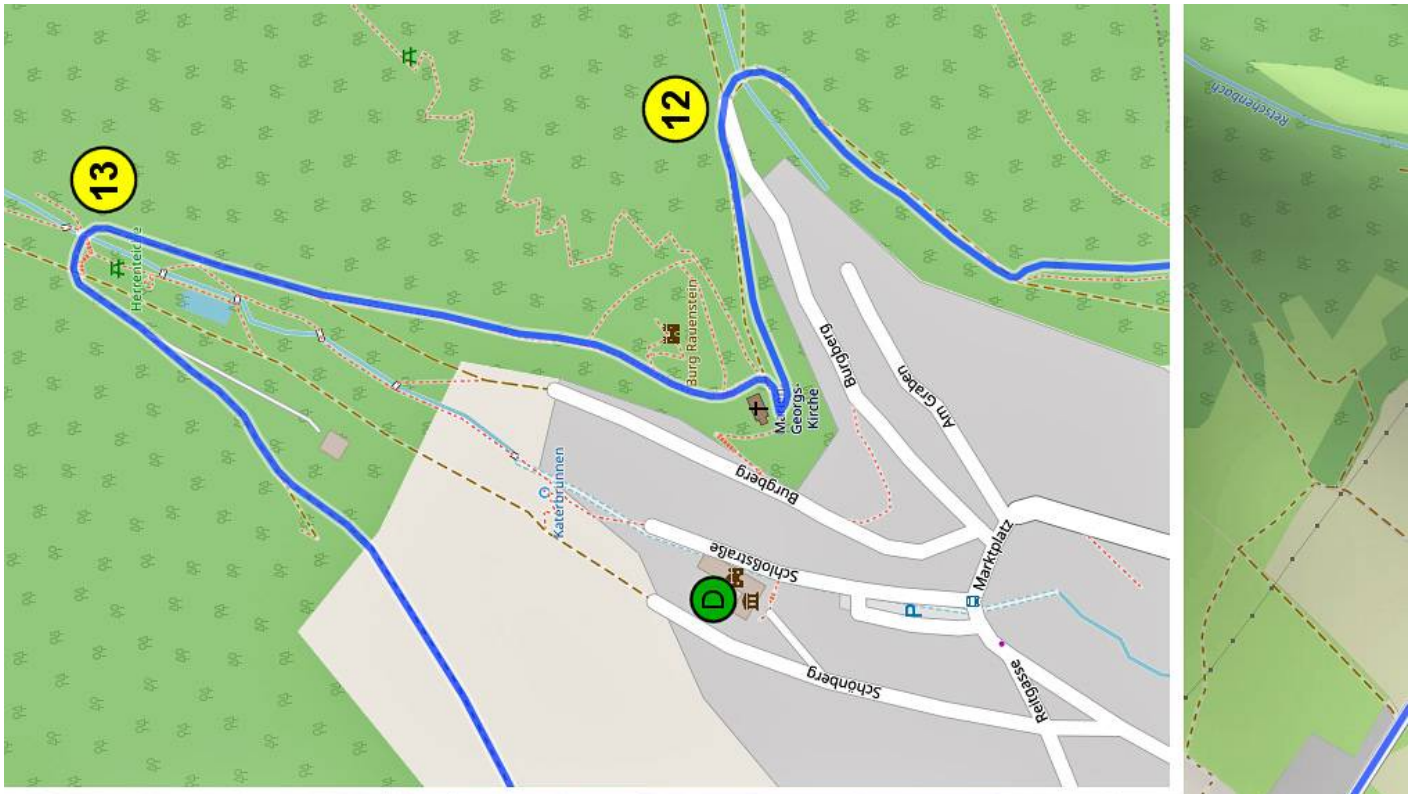
Schlemmen und die einmalige Fernsicht bis zur Veste Coburg genießen, danach bergab und mit der "Süd-Thüringen-Bahn" bequem zurück zum Tourstart.













(1) Start ist am Bahnhof Mengersgereuth-Hämmern. Vor zur Straße, links und nach wenigen Metern rechts in die "Bahnhofstraße". An der Kreuzung links und bergauf.

(2) [km 0,5] Die Hauptstraße überqueren und geradeaus bergauf.

(3) [km 0,8] Die Straße nach rechts verlassen und immer bergauf.

(4) [km 1,2] Am Waldrand rechts und vorbei am Aussichtspunkt "Strohberg" **(A)**.

(5) [km 2,1] Links halten, dann immer geradeaus (siehe Karte).

(6) [km 2,8] Geradeaus (rechts geht es zum "Wasserbergbrunnen") und immer dem Hauptweg folgen (siehe Karte).

Aussicht und Rast

Unterwegs gibt's immer wieder wunderbare Aussichten ins "Schaumberger Land" und viele Möglichkeiten zum Rasten. Zum Beispiel an der "Zinselhöhle".

"Zinselhöhle"
(Video)



Tel. 03675-746135

(7) [km 4,9] Direkt nach der Feuerwehr rechts. Vorher ein Abstecher zum Gasthof "Waldfrieden" **(B)**.

(8) [km 5,7] Rechts hinauf über die Bergwiese und dem "Panoramaweg Schaumberger Land" folgen.

(9) [km 6,0] Links hinunter und weiter auf dem "Panoramaweg Schaumberger Land". An der Straße angekommen, rechts und dieser folgen.

(10) [km 6,9] Ein Abstecher hinunter zur "Zinselhöhle" **(C)**, danach weiter der Straße folgen.

(11) [km 8,2] In "Meschenbach" rechts, dann links, vorbei an der Kirche und weiter dem "Panoramaweg Schaumberger Land" folgen.

(12) [km 9,2] An der Straße angekommen, rechts und auf dem schmalen Weg hinauf zur Kirche und vorbei an der Burgruine Rauenstein.

(13) [km 9,8] Bei den "Herrenteichen" links und dann rechts dem breiten Weg folgen. Vorher ein Abstecher hinunter zum Museum "Neues Schloss Rauenstein" **(D)**.

(14) [km 10,4] An der Straße rechts und bergauf.

(15) [km 10,6] Rechts hoch, über den schmalen Pfad hinauf zur Straße und weiter zur "Triniushütte" **(E)**.

Einkehr und Stärkung

Berggasthof "Waldfrieden"

(ab 15 Uhr / Sa. + So. ab 10 Uhr / Mo. + Di. Ruhetag /
Tel. 03675-746135)

"Triniushütte" Rauenstein

(ab 11 Uhr / Mo. bis Mi. Ruhetag / Tel. 036766-823822)



sued-thueringen-bahn.de



triniushuette.de
Tel. 036766-823822