



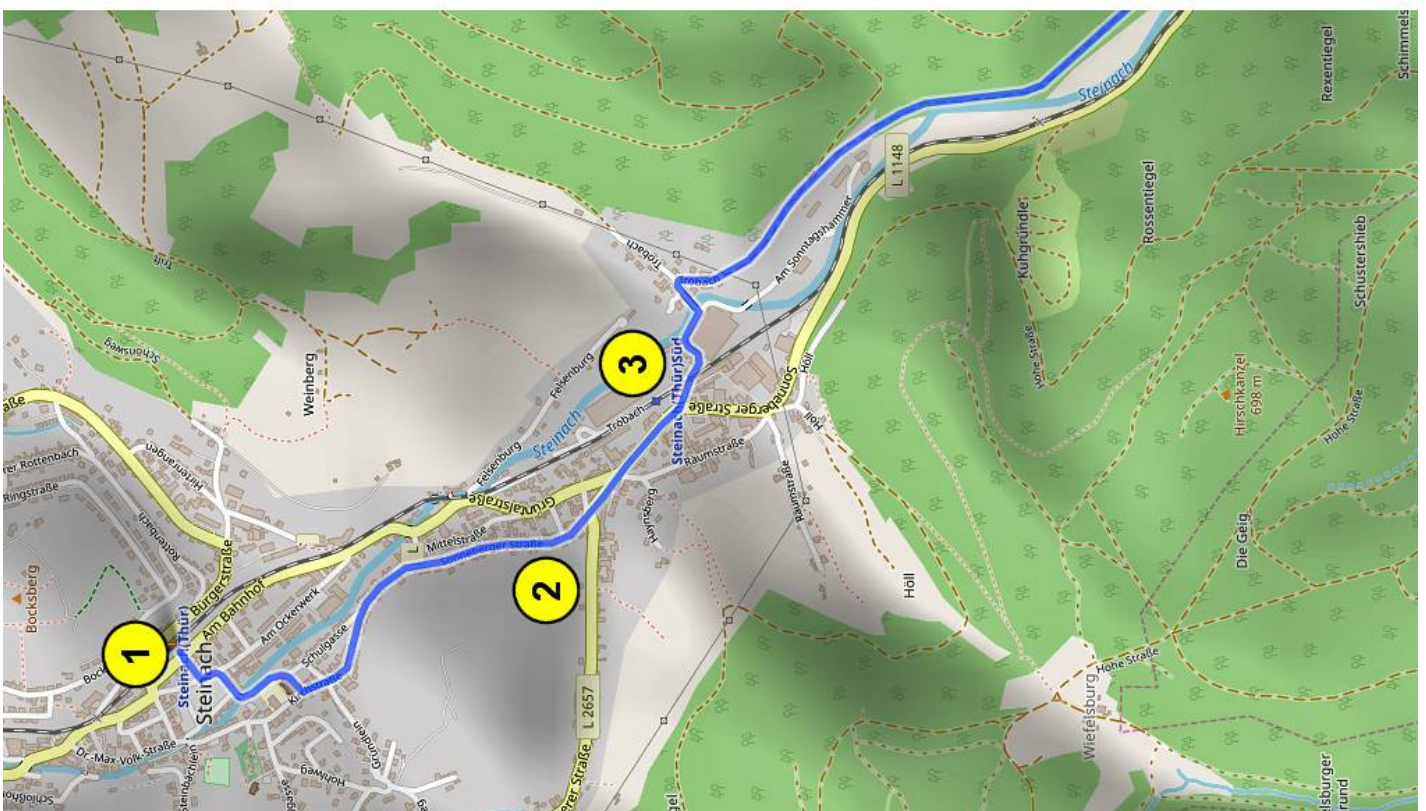
## Steinach - Sonneberg (entlang der Steinach) / 15 km

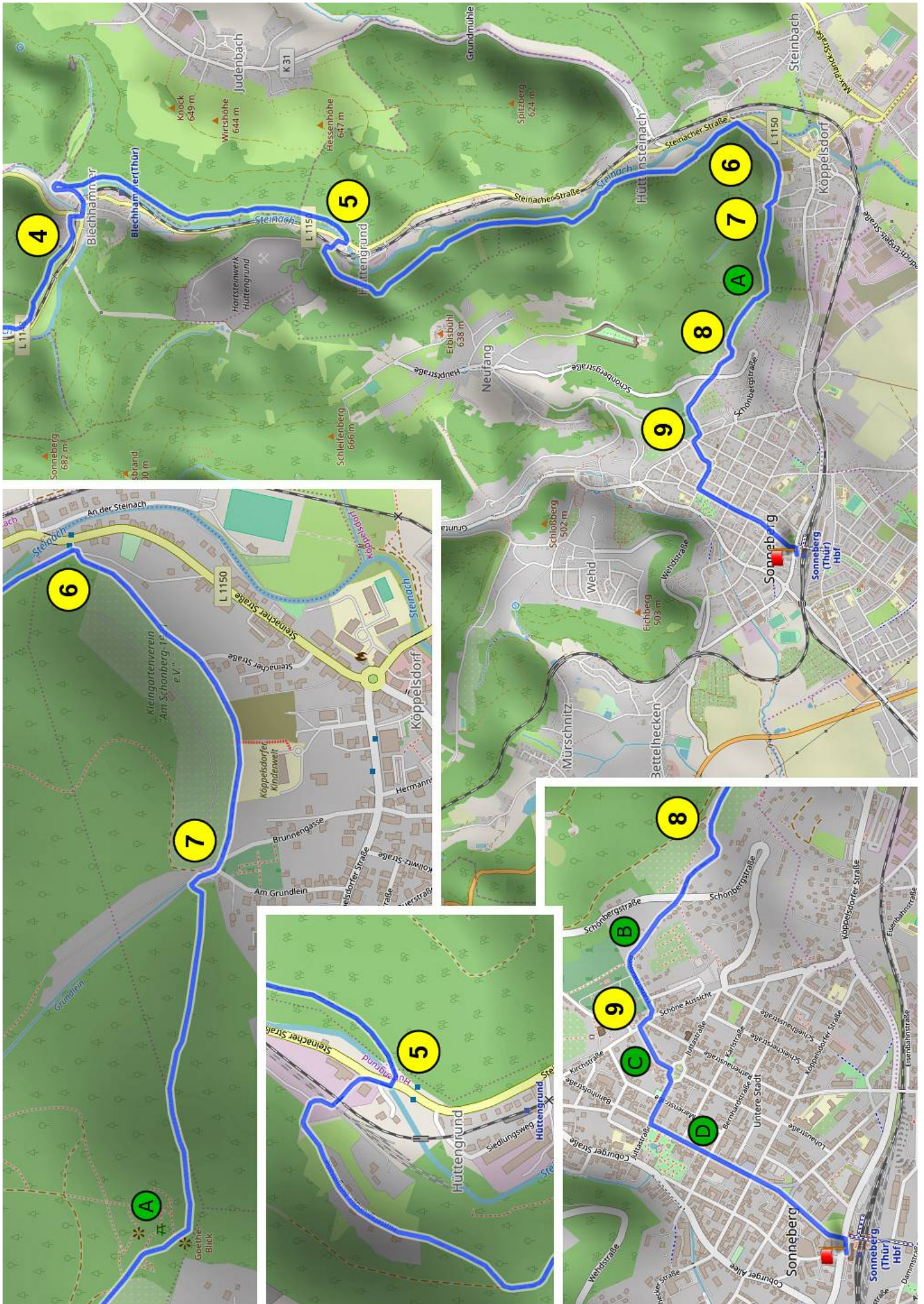
Eine weitere Variante für Teil 2 unserer Wanderung "Rennsteig - Sonneberg - Coburg - Seßlach". Die Touren über "Röthengrund" oder "Hohe Straße und Neufang" haben viel zu bieten.


Wer es aber lieber bequem, ohne größere Anstiege mag, genießt diese Wanderung entlang dem Lauf der "Steinach". Kurz vor dem Ende wartet dann doch noch ein Berg. Die "Unionsgrotte" und, kurz danach, der Blick auf die Stadt, ins Sonneberger Unterland und zum "Muppberg" belohnen die Mühe.

Weiter geht's - vorbei an "Lutherhaus", dem "Deutschen Spielzeugmuseum" und Stadtpark - durch die Fußgängerzone zum Bahnhof.









**(1)** Start ist am Steinacher Bahnhof. Über die Straße und zum Marktplatz. Den Platz nach links überqueren, über die Brücke hinauf zur Kirche. Nach der Kirche dann links und immer geradeaus.

**(2)** [km 1,1] An der Straße geradeaus.

**(3)** [km 1,5] Vor der Tankstelle links, die Bahnstrecke überqueren, danach links und nach 100 m rechts abbiegen. Nun immer dem Lauf der "Steinach" folgen.

## Sehen und Erleben

Unterwegs der "Steinach" lauschen und die wechselnden Aussichten genießen. Ins Steinachtal, vom "Goethe-Blick", ins Sonneberger Unterland und zum "Muppberg".

Am Ende der Tour das "Deutsche Spielzeugmuseum" oder das "Teddybären Museum" besuchen. Bei Kaffee, Kuchen und Eis oder Herzhaftem stärken.

"Martin Bären"  
(Video)



**(4)** [km 5,4] Rechts hinunter zum Bahnübergang, an der Hauptstraße links und nach 100 m wieder links. 300 m nach dem Bahnübergang rechts halten und wieder dem Lauf der "Steinach" folgen.

**(5)** [km 8,0] Die Hauptstraße überqueren, 50 m nach rechts, dann links in die "Hüttengrunder Bergstraße" und am Ende dem Waldweg folgen.

**(6)** [km 11,6] In Sonneberg-Köppelsdorf angekommen rechts halten und bergauf.

**(7)** [km 12,2] Beim Friedhof rechts und nach 50 m links steil bergauf und dem Waldweg folgen. Bei der "Unionsgrotte" **(A)** geradeaus und dem Weg oberhalb der Kleingärten folgen.

**(8)** [km 13,3] Beim "Waldhaus" links hinunter, die Straße überqueren, weiter bergab und am "Lutherhaus" **(B)** vorbei.

**(9)** [km 14,1] Unten an der Straße rechts, die zweite links und vorbei an Spielzeugmuseum **(C)** und Teddybären Museum **(D)** zum Sonneberger Hauptbahnhof.

## Einkehr und Stärkung

Gasthaus "Siegel" in Blechhammer  
(Tel. 03675- 744708)

"Lutherhaus" Sonneberg  
(ab 16 Uhr / Sa. + So. ab 11 Uhr / Di. Ruhetag /  
Tel. 03675-4273404)

Gasthaus "Krug zum grünen Kranz"  
(ab 17 Uhr / So. ab 10 Uhr / Mo. + Di. Ruhetag /  
Tel. 03675-702979)

"Stadtcafe Sonneberg"  
(tägl. ab 9 Uhr / So. ab 12 Uhr / Tel. 03675- 429854)

Restaurant "Kesselhaus"  
(ab 11 Uhr / Mo. Ruhetag / Tel. 03675-4263502)



Touristinformation  
Tel. 03675-702711  
sonneberg-tourismus.de



[martinbaeren.de](http://martinbaeren.de)



 **Kleine Welten**  
**DEUTSCHES SPIELZEUGMUSEUM**

[deutschespielzeugmuseum.de](http://deutschespielzeugmuseum.de)