



## Wanderung am "Grünen Band" - Teil 1 / 35 km

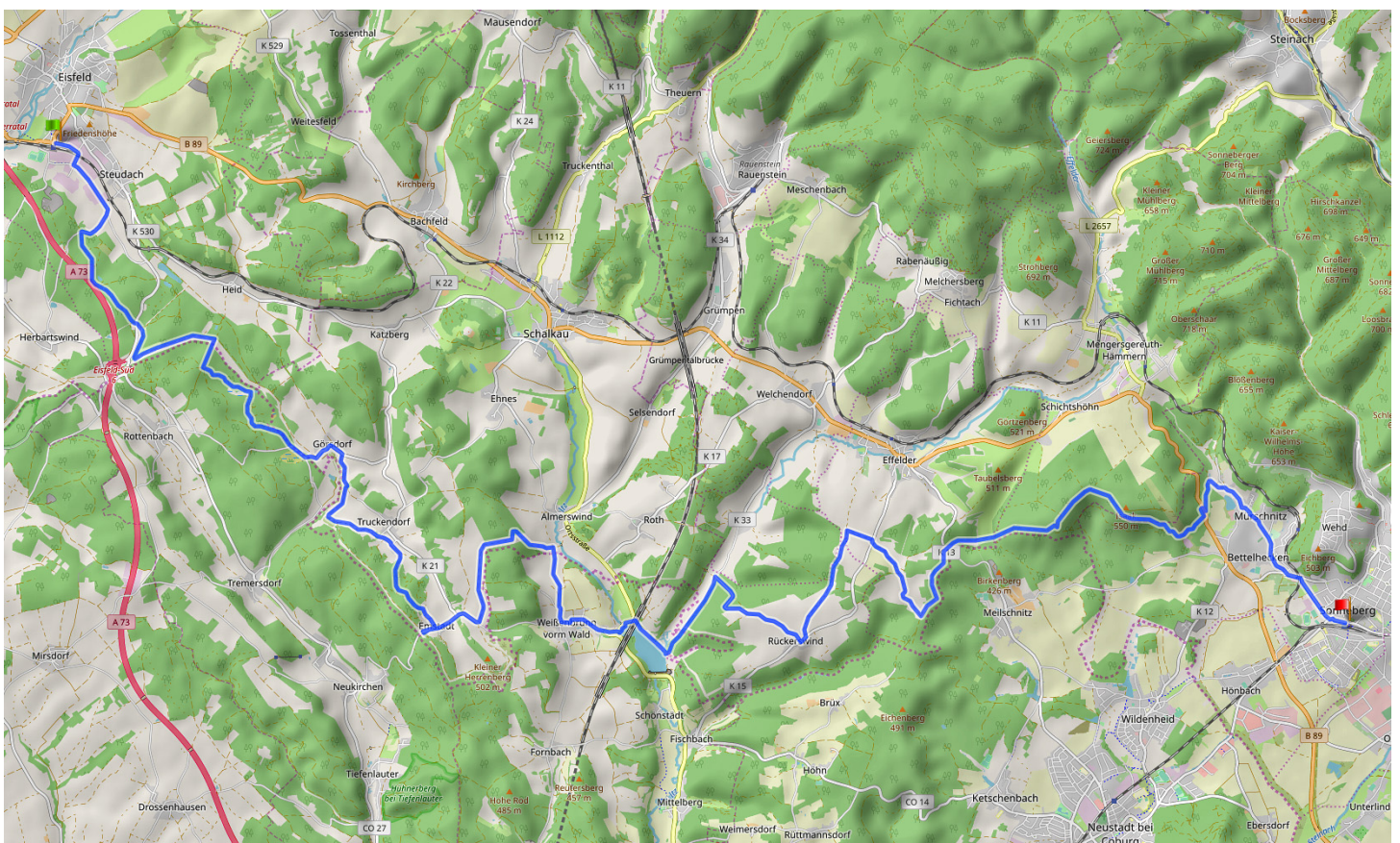
Teil 1 unserer Etappen-Wanderung am "Grünen Band". Die Tour führt von Eisfeld in die Spielzeugstadt Sonneberg.

Vom Bahnhof geht's zur früheren Grenzübergangsstelle Coburg - Eisfeld, wo die Gedenkstätte im ehemaligen Wachturm besucht werden kann.

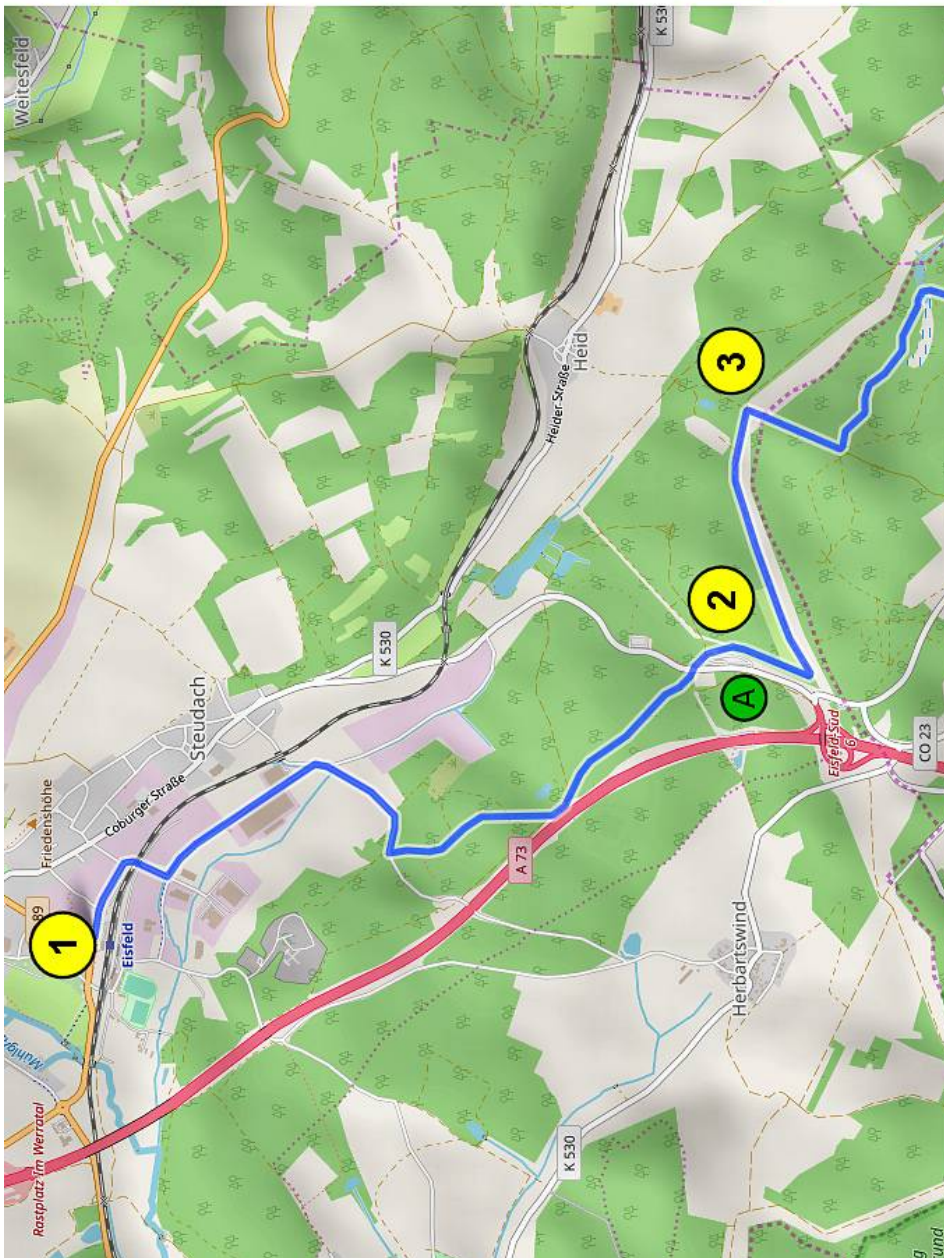
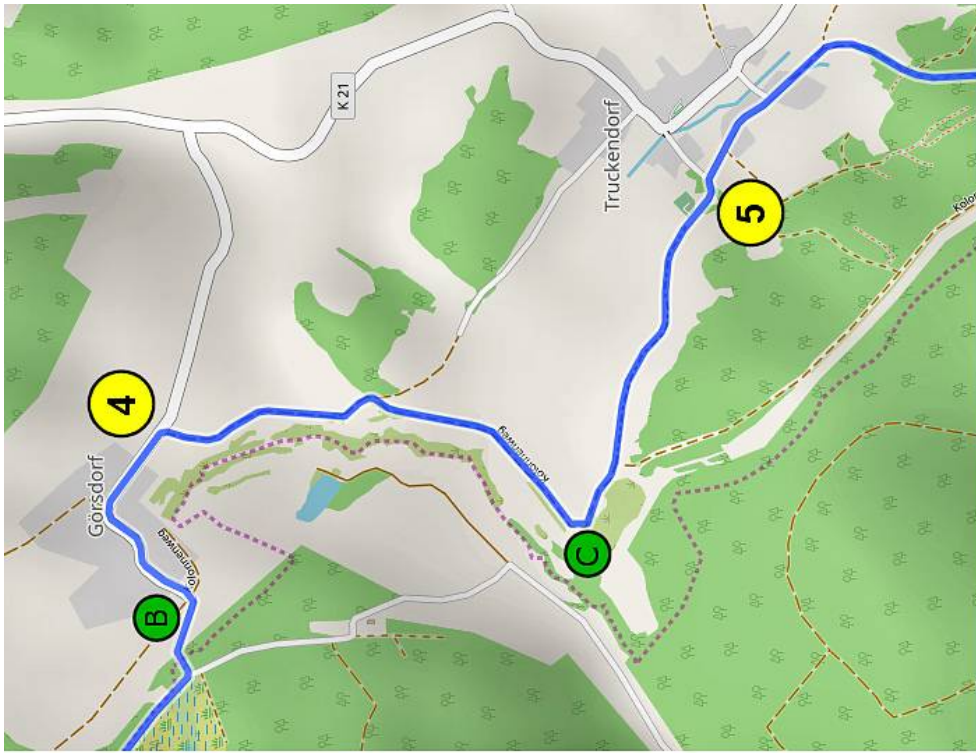
Über den Kolonnenweg und durch wunderbare Natur (Blumen, Ginster, Moor und Heide) wandern wir nach Görzdorf. Ein Stück der ehemaligen "Görzdorfer Mauer" erinnert noch an das Unvorstellbare. Weiter folgen wir dem früheren Grenzverlauf - vorbei an der Gedenktafel für die "Weihermühle" - bis nach Emstadt und Weißenbrunn vorm Wald.

Nach dem Froschgrundsee führt die Tour ein Stück durchs Tal der "Effelder" und dann hinauf nach Rückerwind. Wunderbare Aussichten, die Gedenkstätte "Korberoth" und der "Krumme Stein" belohnen im weiteren Verlauf für die Mühe.

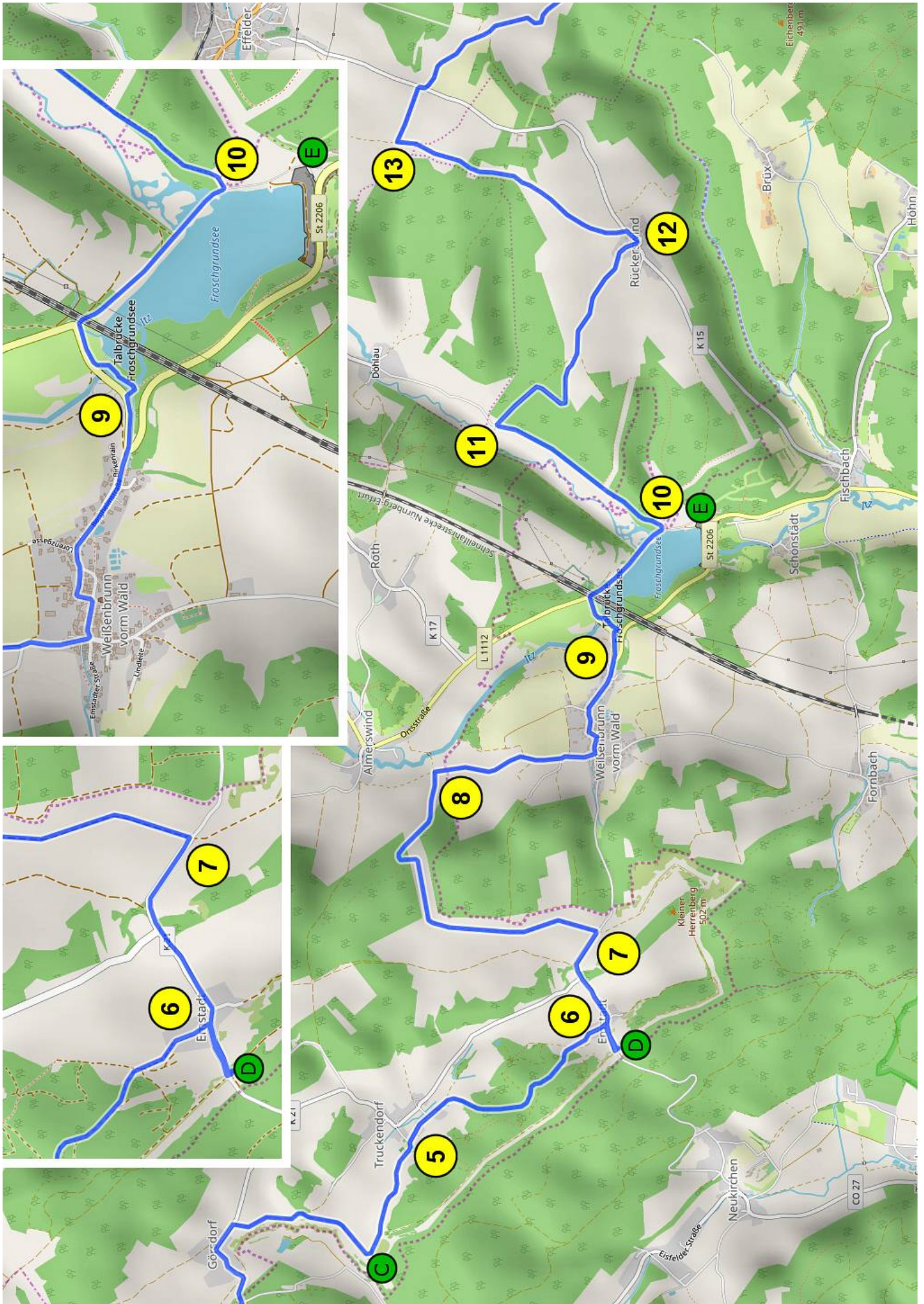
Über den "Isaak", mit Rast am "Generalsblick" wandern wir schließlich nach Sonneberg.



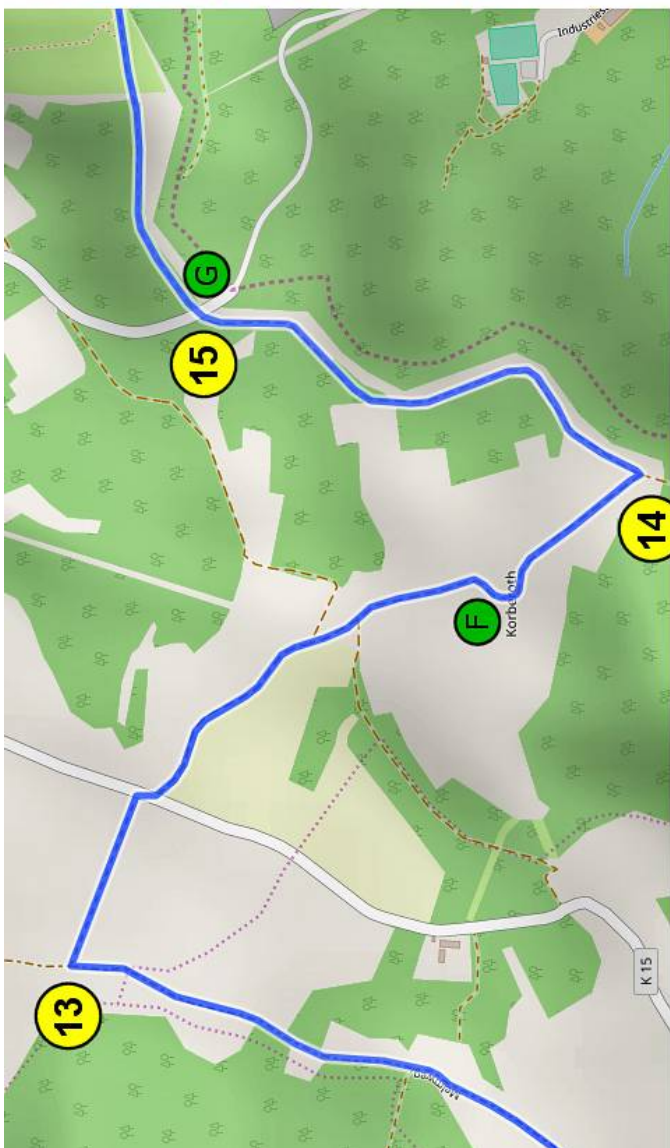
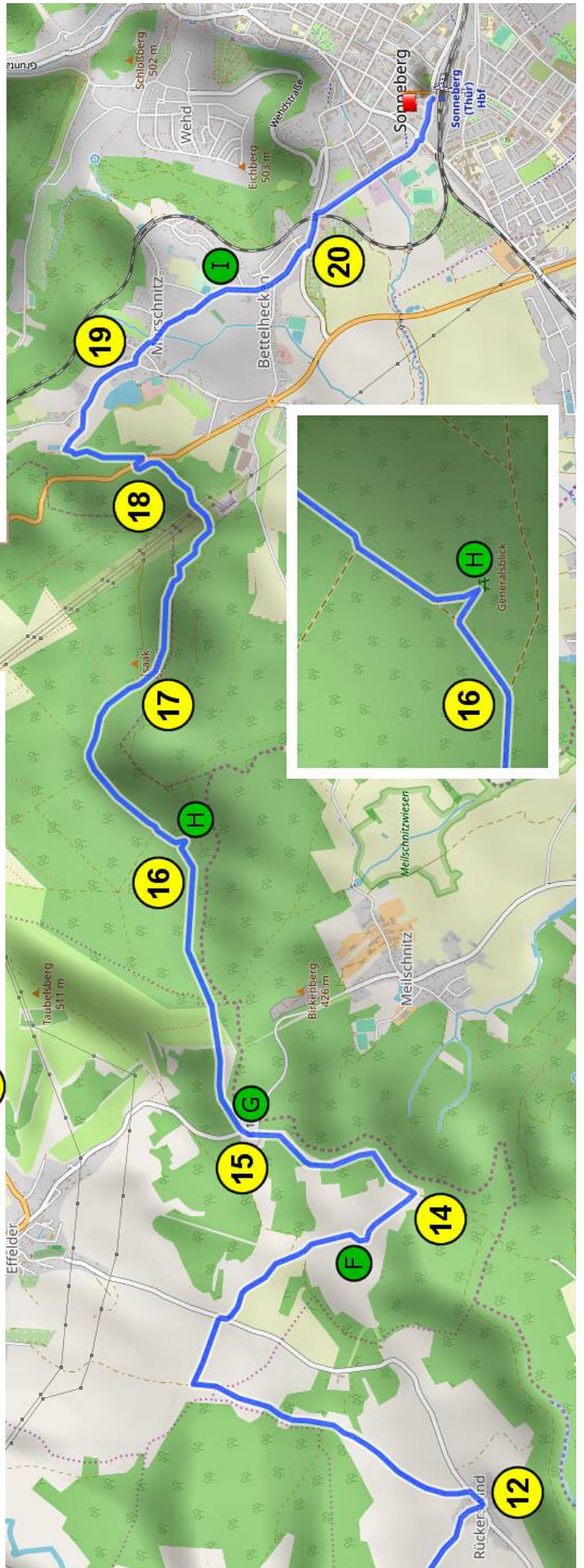
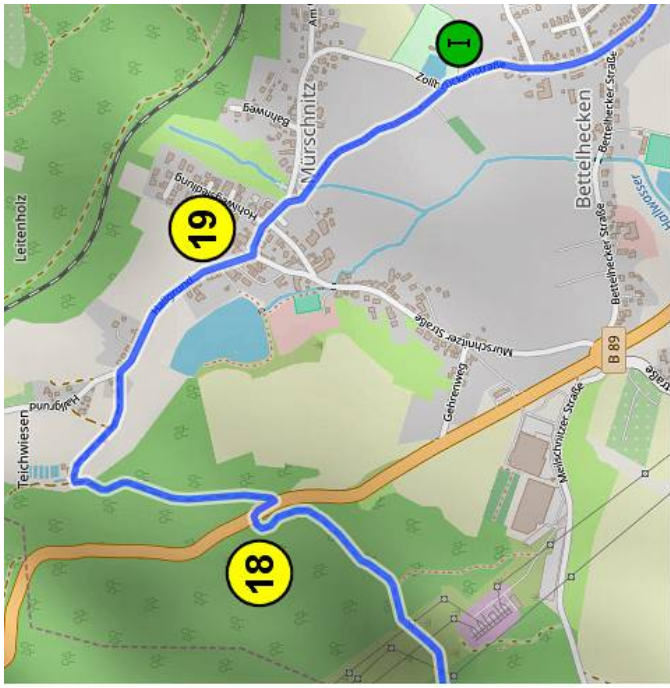
















**(1)** Start ist am Bahnhof Eisfeld. Vorm Bahnhof rechts, nach 400 m über den Bahnübergang, dann links ("Am Eichgraben"). Später rechts und kurz nach dem Waldrand links.

**(2)** [km 3,7] Am ehemaligen Grenzübergang (Tankstelle) die Gedenkstätte im Grenzturm **(A)** besuchen. Die Straße überqueren und dem ehemaligen Kolonnenweg folgen.

**(3)** [km 5,4] Den Kolonnenweg nach rechts verlassen, am nächsten Abzweig rechts und durch die "Görsdorfer Heide" nach Görsdorf wo am Ortseingang ein Stück der ehemaligen Grenzmauer **(B)** zu besichtigen ist.

**(4)** [km 8,6] Am Ortsausgang Görsdorf rechts und kurz nach der Gedenktafel für die "Weihermühle" **(C)** links halten.

**(5)** [km 10,7] Kurz nach dem Friedhof geradeaus. Im Wald immer geradeaus nach Emstadt.

**(6)** [km 12,5] Nach einem Abstecher zur Gedenktafel **(D)** weiter auf der Straße.

**(7)** [km 13,6] Die Straße nach links verlassen und immer dem Weg folgen.

**(8)** [km 16,0] An der Wegkreuzung rechts und später durch Weißenbrunn vorm Wald (siehe Karte).

**(9)** [km 17,8] Am Ortsausgang Weißenbrunn an der Hauptstraße nach links und nach wenigen Metern rechts hinunter auf den Weg am See und dann immer entlang vom See.

**(10)** [km 19,0] Nach der kleinen Brücke links in den Wald und immer geradeaus. Vorher ein Abstecher zum "Restaurant am Froschgrundsee" **(E)**.

**(11)** [km 20,4] An der asphaltierten Straße rechts und immer bergauf.

**(12)** [km 22,3] Oben in Rückenwind links und nach 150 m wieder links ("Melmweg").

**(13)** [km 24,1] Kurz nach dem Waldrand rechts (Feldweg) vor zur Straße. Diese überqueren, weiter geradeaus. Rast an der Gedenkstätte "Korberoth" **(F)**.

**(14)** [km 25,9] Links abbiegen.

**(15)** [km 27,0] Die Straße überqueren und auf dem alten Kolonnenweg steil bergab. Vorher über den "Krummen Stein" **(G)** informieren und die Aussicht genießen. Nach dem Tal wieder bergauf.

**(16)** [km 28,6] Oben angekommen, links hoch. Rast am "Generalsblick" **(H)** dann geradeaus und später dem asphaltierten Weg folgen.

**(17)** [km 30,0] Den asphaltierten Weg halb rechts verlassen und dem breiten Waldweg bergab folgen.

**(18)** [km 31,7] Die Hauptstraße überqueren, wenige Meter nach rechts und dann links hinunter. Später rechts abbiegen und der Straße folgen.

**(19)** [km 32,9] Beim Gasthof in Mürschnitz geradeaus und nach 200 m rechts hinunter und dem Wiesenweg folgen. An der Straße beim Freibad "Baxenteich" **(I)** nach rechts und dann immer geradeaus.

**(20)** [km 34,1] Am Kreisverkehr geradeaus, nach der Eisenbahnbrücke (Ampelkreuzung) rechts halten und dann immer geradeaus bis zum Sonneberger Hauptbahnhof.

restaurant-froschgrundsee.de  
Tel. 09563-8013



**Nautiland**  
schauaquarium-nautiland.de