



Wanderung am "Grünen Band" - Teil 3 / 32 km

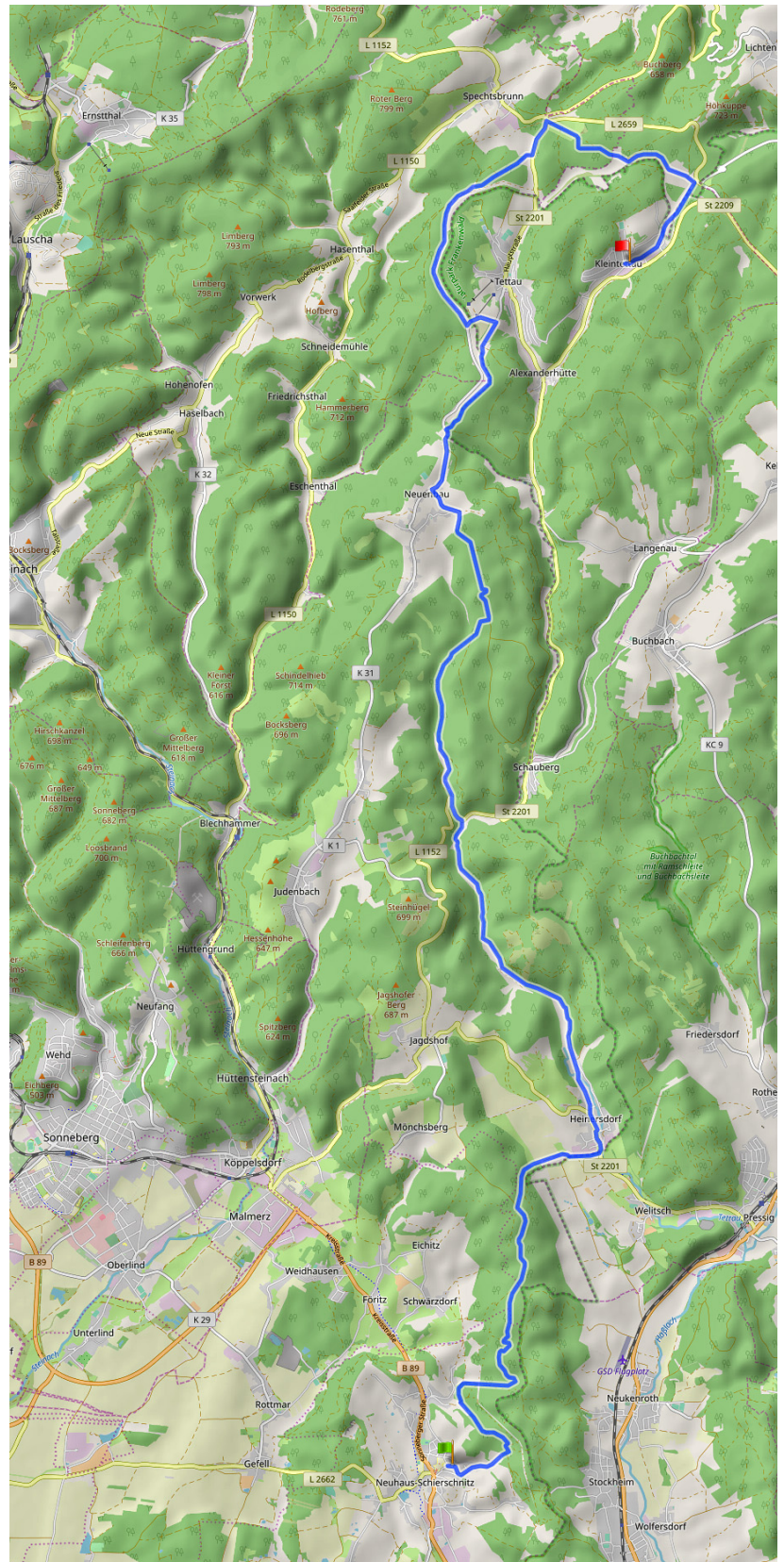
Teil 3 unserer Etappen-Wanderung am "Grünen Band". Vom Schloss in Neuhaus-Schierschnitz geht's über den Berg nach Heinersdorf wo Teile der Grenzsperranlage und ein Gedenkstein an die deutsche Teilung erinnern.

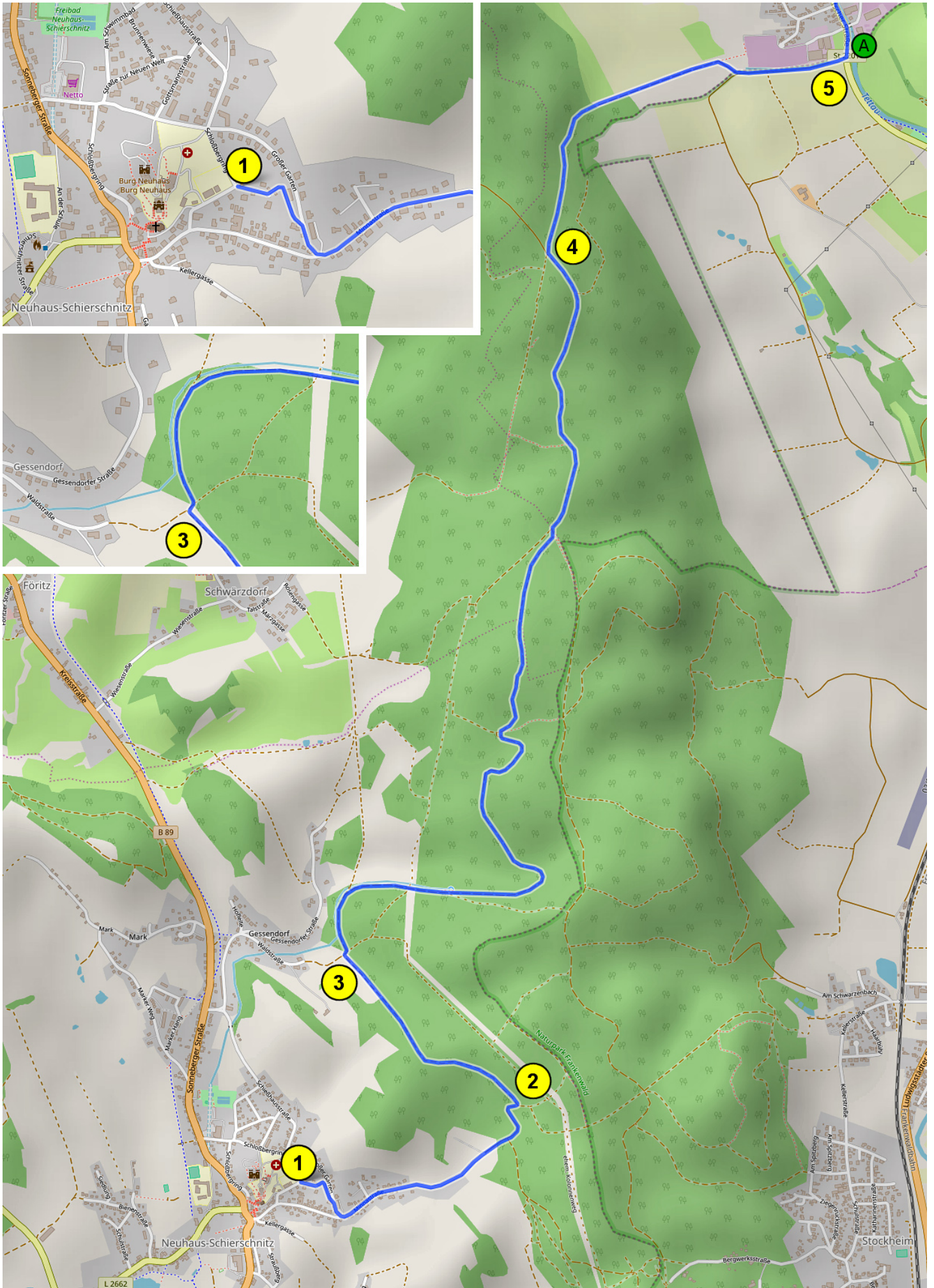
Vor dem Aufstieg nach Neuenbau im Tal der "Tettau" das leichte Wandern, Ruhe und die wunderbare Natur im Wiesengrund genießen.

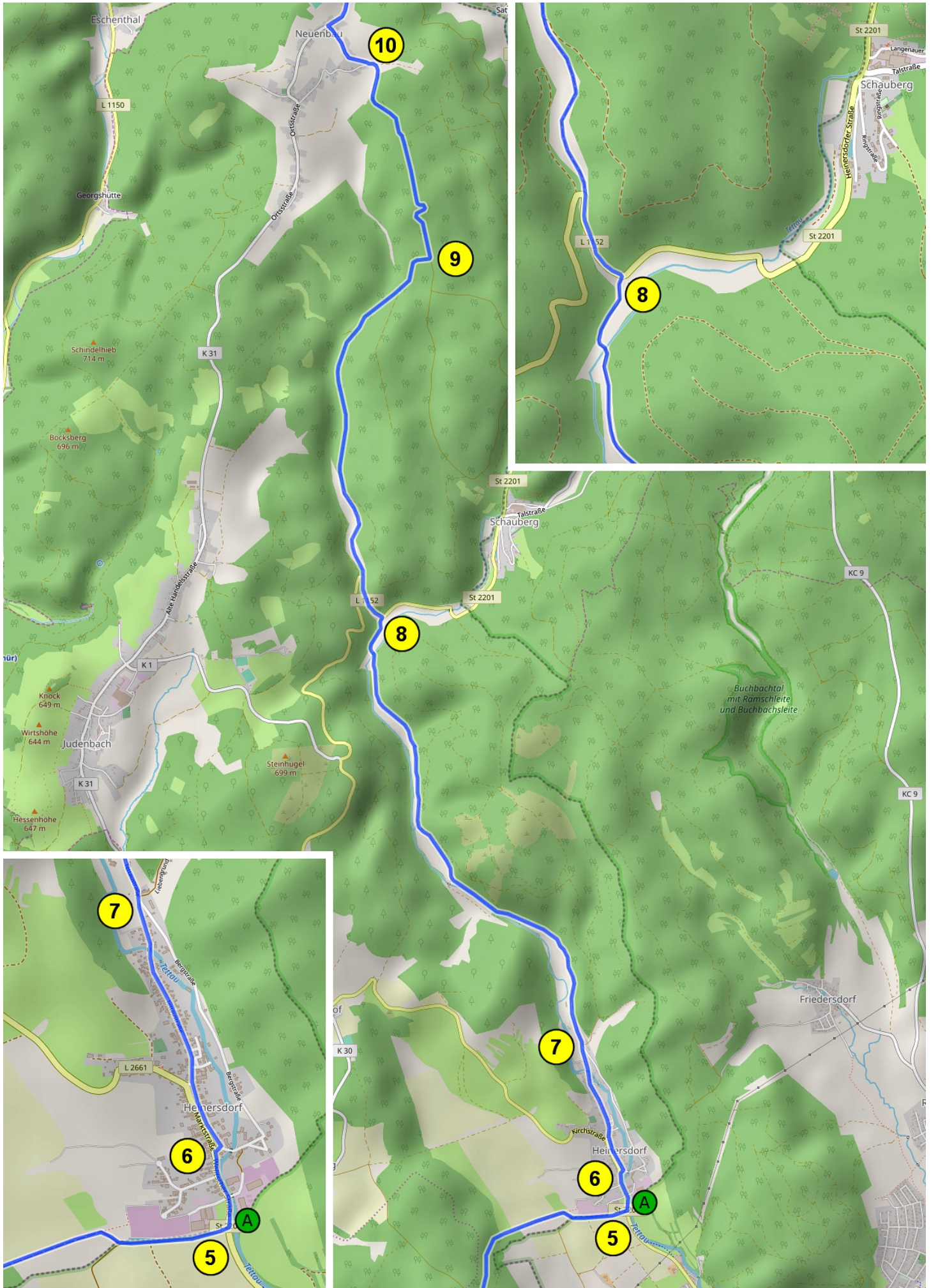
Von Neuenbau führt die Tour über den "Sattelpass" zum Wildberg (Einkehr im "Wildberg Cafe") und auf dem Grenzstreifen (früher "Alte Heer- und Handelsstraße") zur "Kalten Küche" bei Spechtsbrunn.

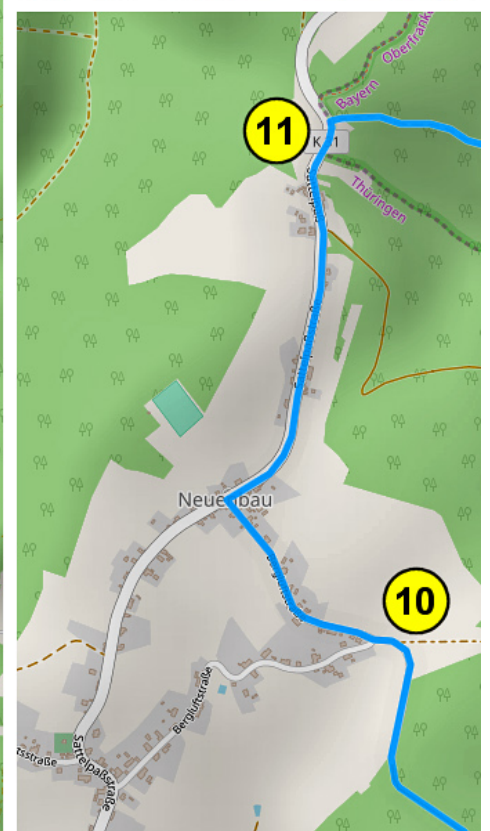
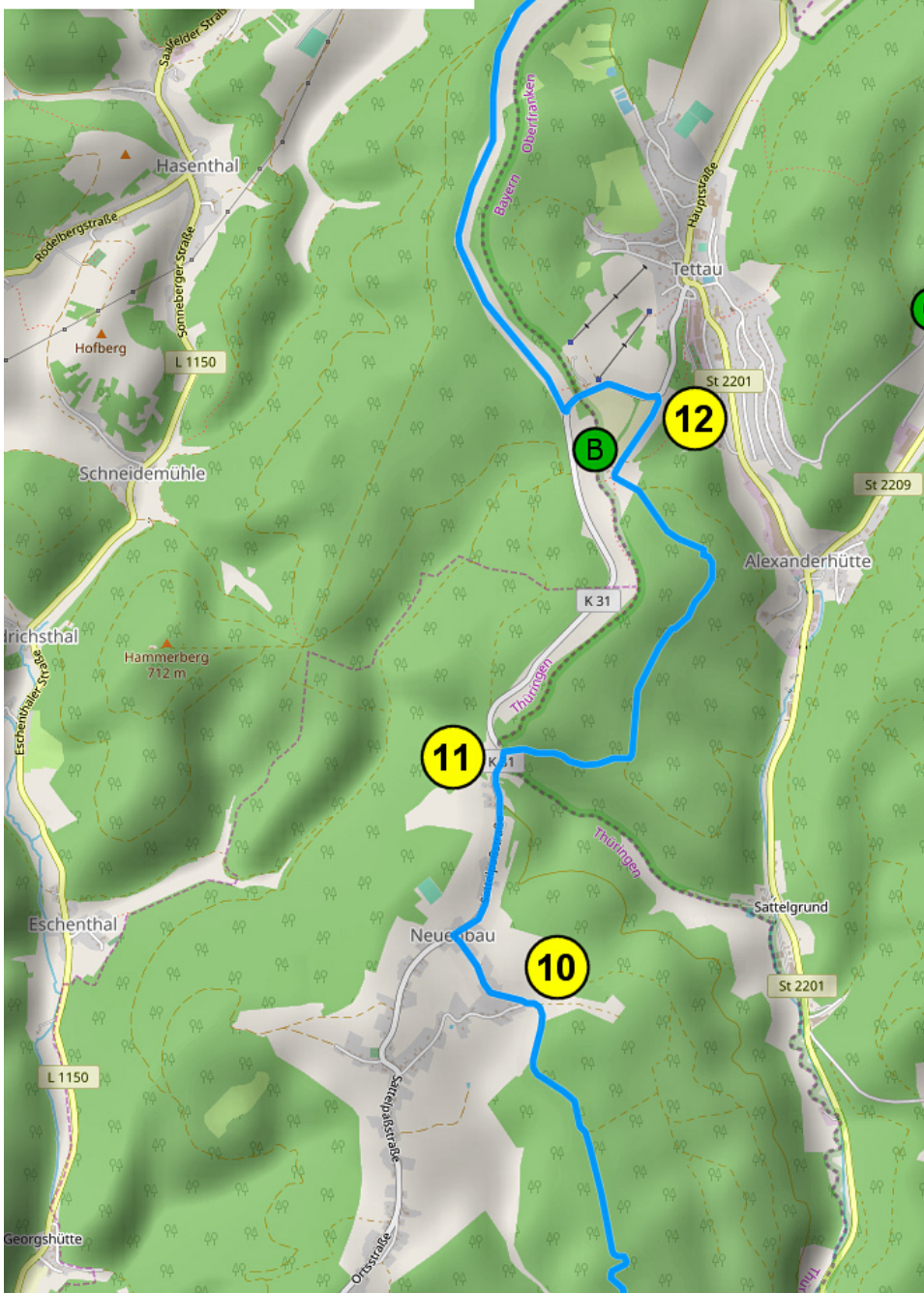
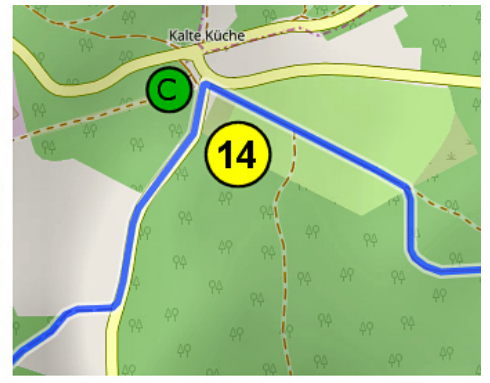
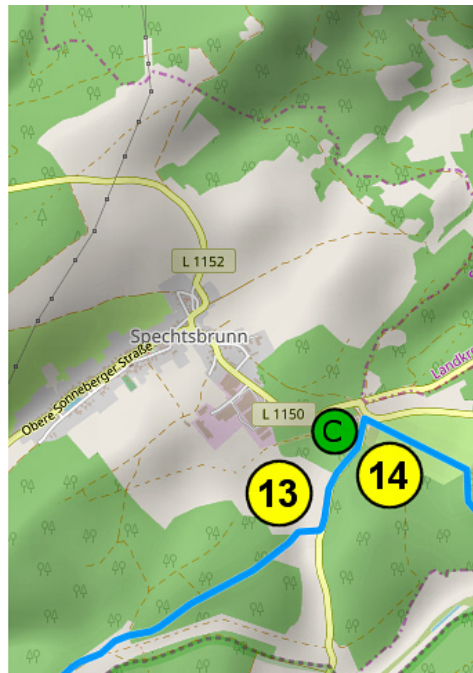
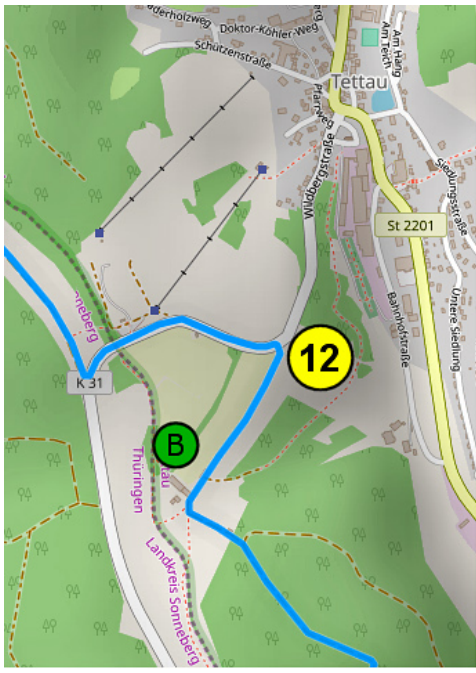
Gelegenheit für Information und Stärkung im "Naturpark-Informationszentrum", bevor es entlang vom Rennsteig durch den "Dichterwald" nach Kleintettau geht.

Am Ende der Tour warten das "Europäische Flakonglasmuseum" und das Tropenhaus "Klein Eden".











- (1)** Start ist oben im "Schlossbergring" in Neuhaus-Schierschnitz. In die "Minnastraße" wandern (siehe Karte) und dieser folgen. Im Wald geradeaus.
- (2)** [km 1,2] Kurz nach dem "Alten Schwimmbad" links abbiegen.
- (3)** [km 2,2] Am Parkplatz rechts und nach wenigen Schritten links. Dann, stetig leicht bergauf, dem Hauptweg folgen.
- (4)** [km 6,3] An der Wegkreuzung rechts und hinunter nach Heinersdorf.
- (5)** [km 8,0] An der Straße links, vorbei an der Grenzgedenksstätte **(A)** in den Ort.
- (6)** [km 8,3] Rechts, dann links in die "Bahnhofstraße" und immer geradeaus.
- (7)** [km 9,5] Am Ortsausgang geradeaus, durch den romantischen Tettaugrund.
- (8)** [km 13,8] An der Straße links, nach 350 m die Straße rechts verlassen und stetig bergauf.
- (9)** [km 17,2] Links abbiegen und dem Hauptweg auf dem Kamm folgen.
- (10)** [km 19,1] In Neuenbau rechts in die "Bergluftstraße". An der Hauptstraße dann wieder rechts und der Straße folgen.
- (11)** [km 20,5] 200 m nach dem Ortsausgang die Straße nach rechts verlassen und dem breiten Waldweg folgen. An der Wegkreuzung dann links.
- (12)** [km 22,4] Kurz nach dem "Wildberg Cafe" **(B)** an der Hauptstraße links und bergauf. Oben die Straße nach rechts verlassen und dem alten Kolonnenweg folgen. Später links halten und auf der "Alten Heer- und Handelsstraße" durch den Wald.
- (13)** [km 26,3] An der Straße links und hinauf zum "Naturpark-Informationszentrum" **(C)**. Gelegenheit für eine Rast.
- (14)** [km 26,9] Die Straße überqueren und auf dem Rennsteig durch den "Dichterwald". Nach der "Schleifenwiese" **(D)** links abbiegen.
- (15)** [km 29,4] 150 m vor dem "Rennsteig Mahnmal" **(E)** rechts abbiegen und bergab nach Kleintettau. Dort warten das "Europäische Flakonglasmuseum" **(F)** und das Tropenhaus "Klein Eden" **(G)** auf einen Besuch.