



Wasserschloss Mitwitz

41 km
402 Höhenmeter

Schwierigkeitsgrad
★★★★★
leicht schwer

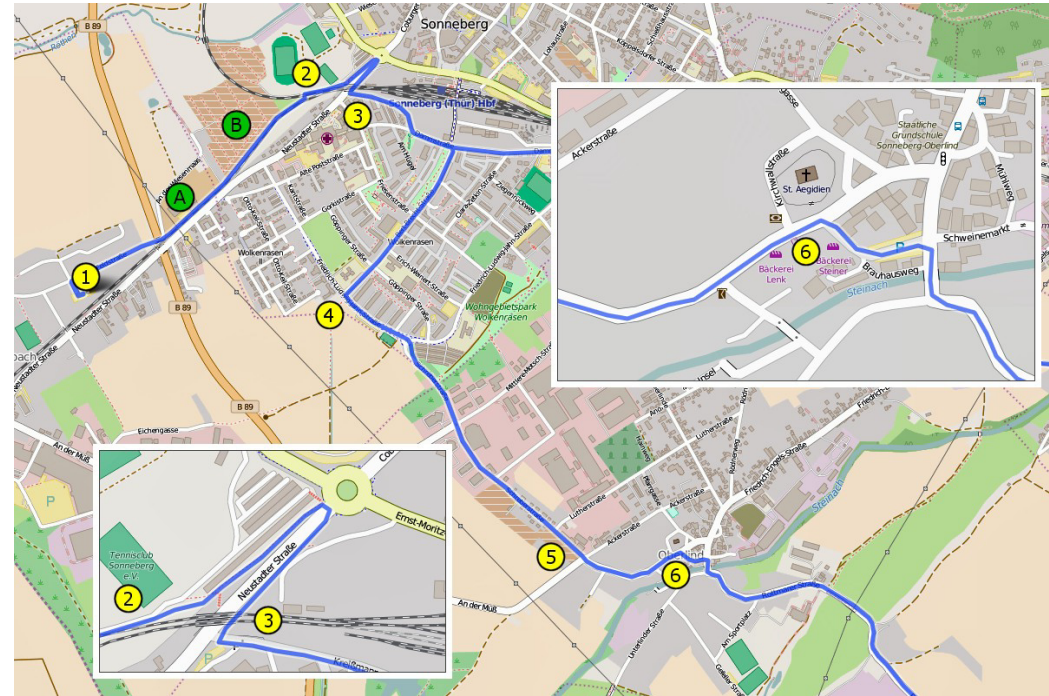
Eine bequeme Tour durch das Sonneberger Unterland ins fränkische Mitwitz. Dort sollten Sie zuerst das Wahrzeichen von Mitwitz - das herrliche Wasserschloss - besuchen.

Streifen Sie danach durch Markt Mitwitz, besuchen das Obere Schloss, das Rathaus und die Jakobskirche und stärken sich im Biergarten vom Gasthof "Zum steinernen Löwen" oder bei Kaffee, Kuchen und Eis in den Mitwitzer Bäckereien.



www.schloss-mitwitz.de

Anschließend geht es zunächst durch die Wustungen (verstreut liegende Einödhöfe) nach Rotheul und dann über Neuhaus-Schierschnitz und Förritz zurück zum Ausgangspunkt der Tour.



- 1** Kilometer **0,0** Start und Ziel: Hönbach, Parkplatz Ecke "Feldstraße" / "Max-Barnicol-Straße"
Vom Parkplatz kommend, biegen Sie nach rechts ab und radeln auf der "Feldstraße" immer geradeaus, vorbei an der Gärtnerei (A) und Kleingärten (B).
- 2** Kilometer **1,1** Überqueren Sie die Bahnstrecke und halten sich rechts. Vorbei am Tennisplatz und unmittelbar danach rechts hinter den Garagen nach unten zum Kreisverkehr.
Überqueren Sie die Straße und fahren nach rechts (Richtung Krankenhaus).
- 3** Kilometer **1,6** Unmittelbar nach Unterquerung der Eisenbahnbrücke radeln Sie nach links in die "Kreismannstraße". An der "Dammstraße" angelangt, links abbiegen und nach ca. 150 m rechts in die "Bert-Brecht-Straße".
- 4** Kilometer **2,7** Die Hauptstraße ("Friedrich-Ludwig-Jahn-Str.") überqueren, nach links, auf dem Radweg bis zum Kreisel. Am Kreisel rechts und auf der Straße bergab. Am nächsten Kreisel geradeaus. Weiter geradeaus und **Vorfahrt beachten!**
- 5** Kilometer **3,9** An der Kreuzung geradeaus.
- 6** Kilometer **4,3** An der Kirche von Oberlind rechts abbiegen, nach ca. 150 m wieder rechts, über die Brücke und sofort links (Richtung Rottmar / Gefell). Dann immer der Hauptstraße folgen.

km-Stand

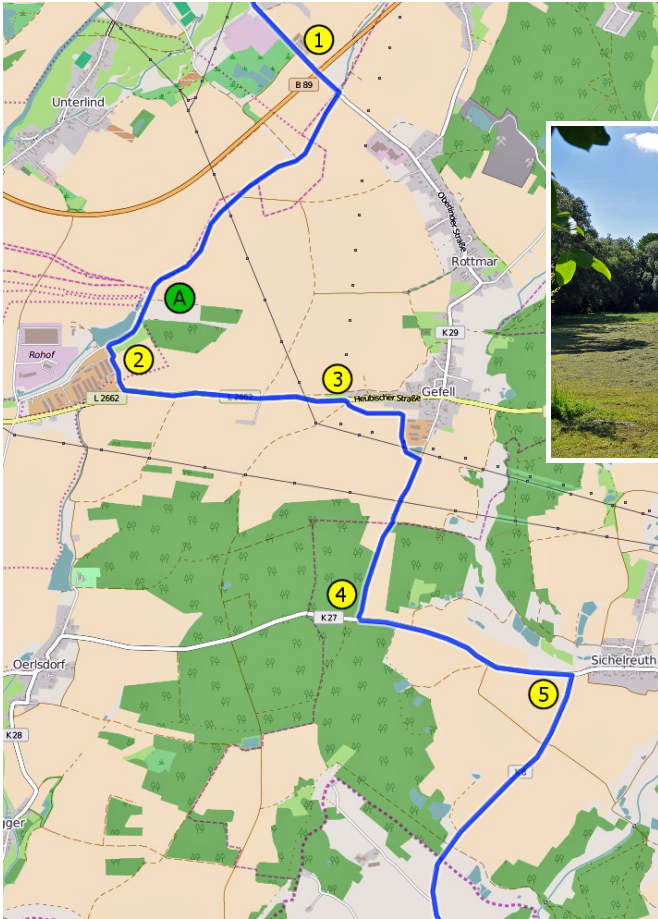
km-Stand

km-Stand

km-Stand

km-Stand

km-Stand



*Ein Mann kommt in die Elektroabteilung:
"Ich hätte gerne eine Glühlampe, aber eine defekte!"*

"Eine defekte Glühlampe? Was machen Sie denn damit?"

"Ich richte mir eine Dunkelkammer ein!"

1 Kilometer **5,8** Überqueren Sie die Ampelkreuzung an der B89 und biegen kurz danach rechts auf den asphaltierten Wirtschaftsweg. Sie kommen an Modellflugplatz (A) und Teich vorbei.

km-Stand

2 Kilometer **8,4** Am Teich vor den Stallungen links, vor zur Straße, wieder links abbiegen und auf der Straße Richtung Gefell fahren (es geht leicht bergauf).

km-Stand

3 Kilometer **10,1** Am Ortseingang Gefell nach rechts auf den asphaltierten Wirtschaftsweg biegen. Am Teich wieder rechts.

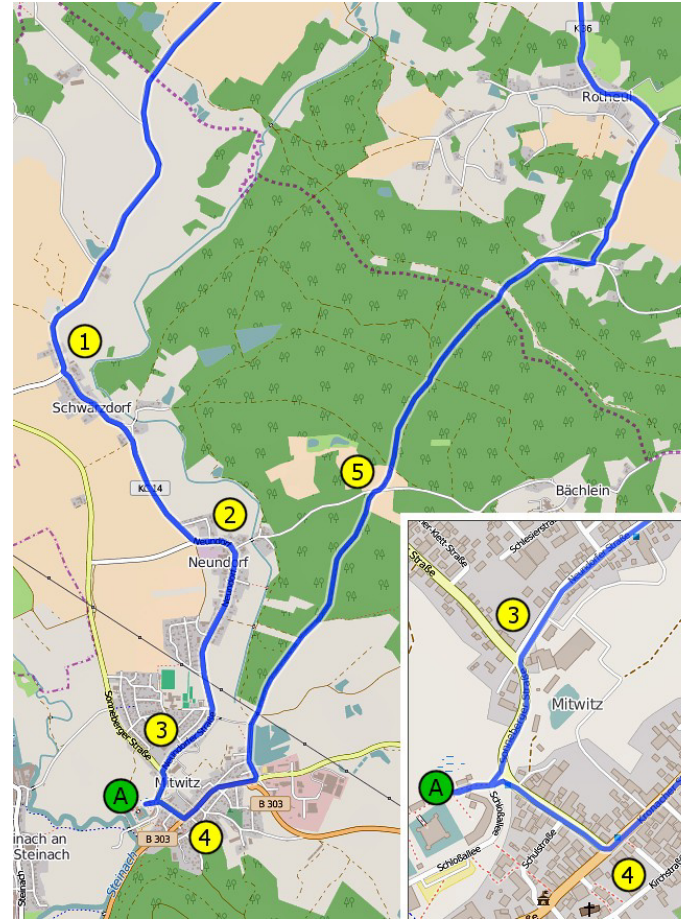
km-Stand

4 Kilometer **12,0** Links abbiegen und der Straße nach Sichelreuth folgen.

km-Stand

5 Kilometer **13,5** Kurz vor Sichelreuth biegen Sie rechts ab und folgen der Straße nach Schwärzdorf.

km-Stand



"Zum Steinernen Löwen"
Mitwitz / Kronacher Str. 2
Tel. 09266-992905

**Café-Bäckerei
Boxan-Scheler**
Mitwitz / Kronacher Str. 7
Tel. 09266-9743

**Hotel-Gasthof
Wasserschloß**
L.-Freih.-v.-Württemberg-Str. 14
Tel. 09266-9670

Café-Bäckerei Lenker
Mitwitz / Kronacher Str. 8
Tel. 09266-9806

1 Kilometer **16,9** In Schwärzdorf geradeaus.

km-Stand

2 Kilometer **18,4** In Neundorf links halten und weiter Richtung Mitwitz.

km-Stand

3 Kilometer **19,9** Mitwitz. An der Hauptstraße nach links. Nach 300 m erreichen Sie das "Wasserschloß Mitwitz" (A). Erkunden Sie Wasserschloß und Mitwitz zu Fuß, genießen fränkische Küche und Bier, Kuchen, Kaffee und Eis bevor Sie wieder aufs Rad steigen.

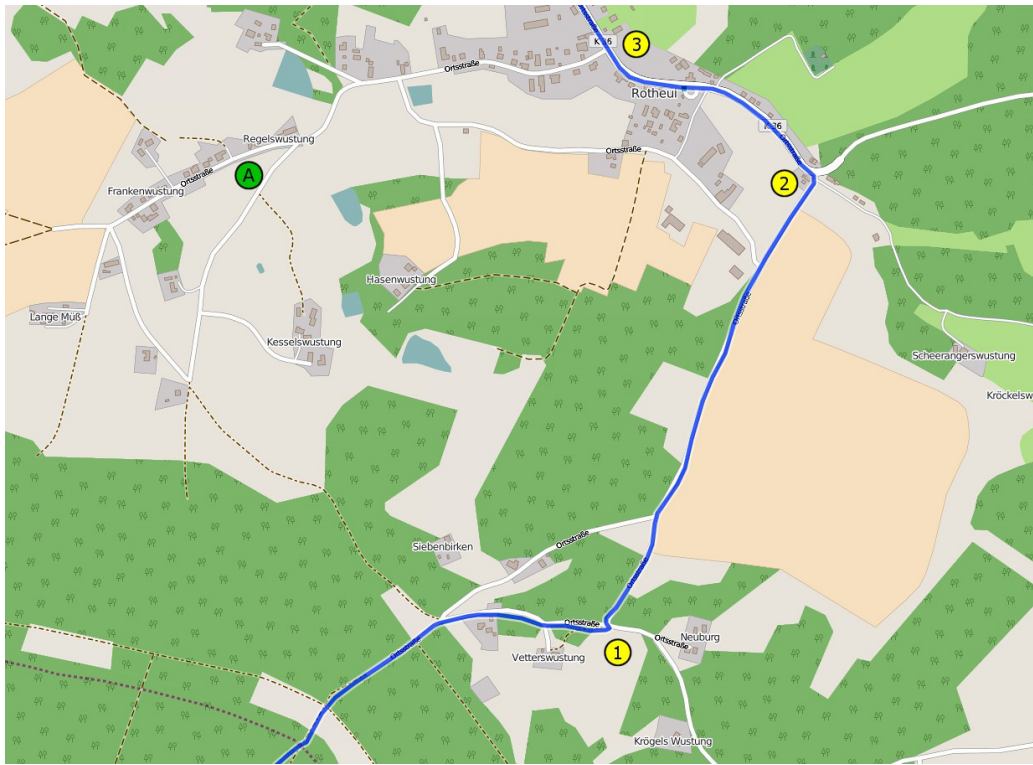
km-Stand

4 Kilometer **20,4** An der Kreuzung links abbiegen (Richtung Kronach). Kurz nach dem Kreisel links und am "Breitensee" vorbei, dann geradeaus / halbrechts dem Forst- und Wanderweg folgen.

km-Stand

5 Kilometer **22,8** Die Straße überqueren und dann immer geradeaus und im Zweifel rechts halten.

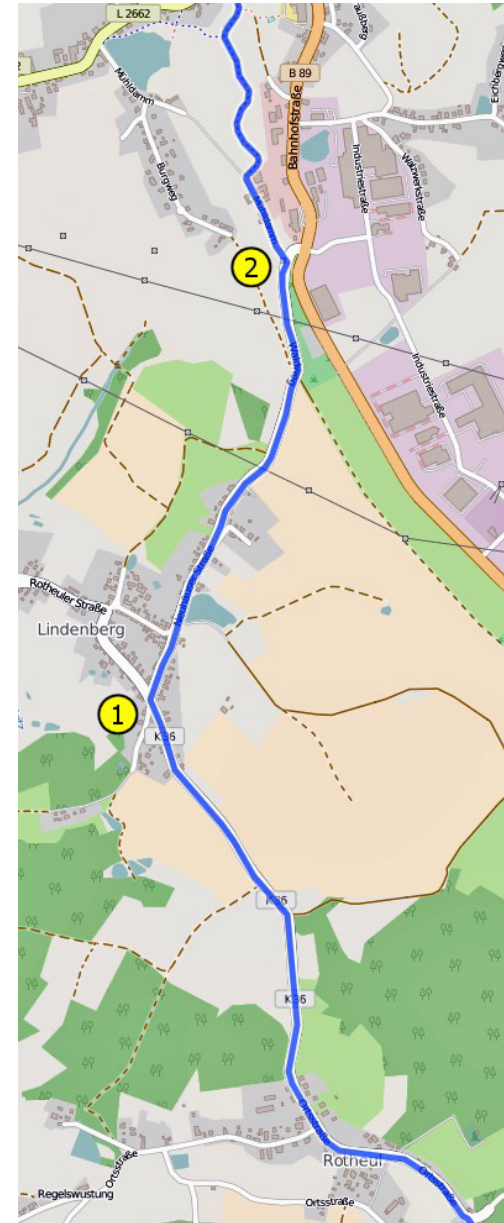
km-Stand



1 Kilometer *An der "Vetterwüstung" links abbiegen.*

2 Kilometer *Rotheul. An der Hauptstraße links abbiegen (Richtung Lindenberg / Neuhaus-Schierschnitz).*

3 Kilometer *Auf der Hauptstraße weiter nach Lindenberg (es geht ziemlich bergauf).
Tipp: Ein Abstecher zur privaten Sternwarte (A) von Henry Bolgehn.
www.sternwarte-rotheul.de*



1 Kilometer *km-Stand*

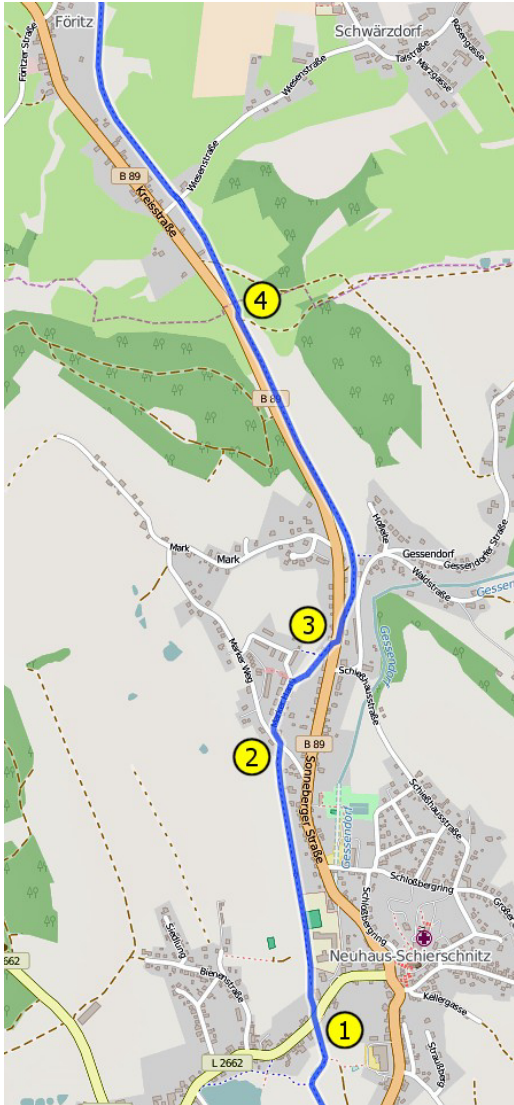
Lindenberg. Am ersten Abzweig rechts weg nach Neuhaus-Schierschnitz. Zunächst bergab bis zum Teich und dann der letzte "große" Anstieg der Tour.



2 Kilometer *km-Stand*

Unmittelbar vor der Hauptstraße links abbiegen ("Mühl-damm"). Nach ca. 100 m rechts und dem Radweg folgen.

"Na, mein Kleiner, wie alt bist du denn?" - "Acht", antwortet der Junge. "Aber wenn mein Papa nicht so schüchtern gewesen wäre, wäre ich jetzt schon zehn!"



1	Kilometer	km-Stand
	29,4	

Die Hauptstraße überqueren und links vom Rathaus geradeaus weiter dem Radweg folgen.

2	Kilometer	km-Stand
	30,1	

An der Straße nach links und dann gleich wieder rechts abbiegen. Rechts halten und vor zur Hauptstraße (B89).



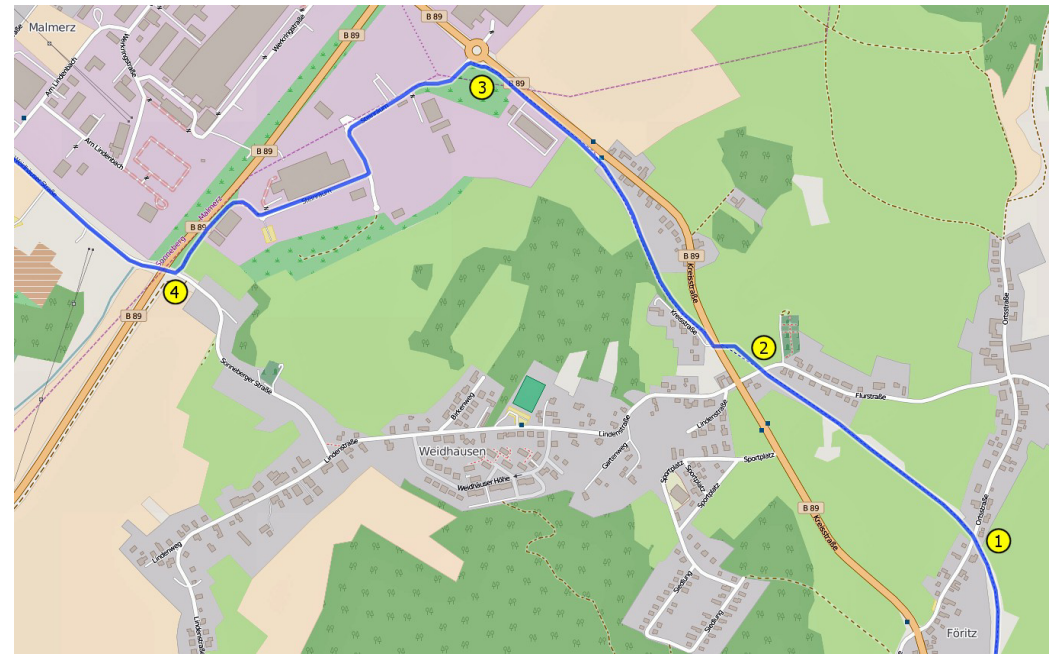
3	Kilometer	km-Stand
	30,4	

Überqueren Sie die Hauptstraße (B89), biegen nach links und folgen dann dem Radweg.

4	Kilometer	km-Stand
	31,4	

Kurz vor Föritz. Geradeaus dem Radweg folgen.

"Würden Sie mir einen Gefallen tun?" - "Gerne, wenn ich kann!" -
 "Wechseln Sie mir bitte den Fünfzig-Euro-Schein in sechs Zehner um!" - "Sie meinen in fünf Zehner?!" - "Nein. Dann würden Sie mir ja keinen Gefallen tun."



1	Kilometer	km-Stand
	32,5	

Die Straße überqueren und geradeaus weiter. Oder links hinauf zum Gasthof "Steiner"

km-Stand

2	Kilometer	km-Stand
	33,0	

Die Straße überqueren. Nach wenigen Metern über die B89 und dann dem Radweg nach Sonneberg folgen.

km-Stand

3	Kilometer	km-Stand
	33,9	

Am Kreisell links abbiegen ins Gewerbegebiet und dem Radweg folgen.

km-Stand

4	Kilometer	km-Stand
	34,7	

Rechts abbiegen und an der Ampelkreuzung geradeaus.

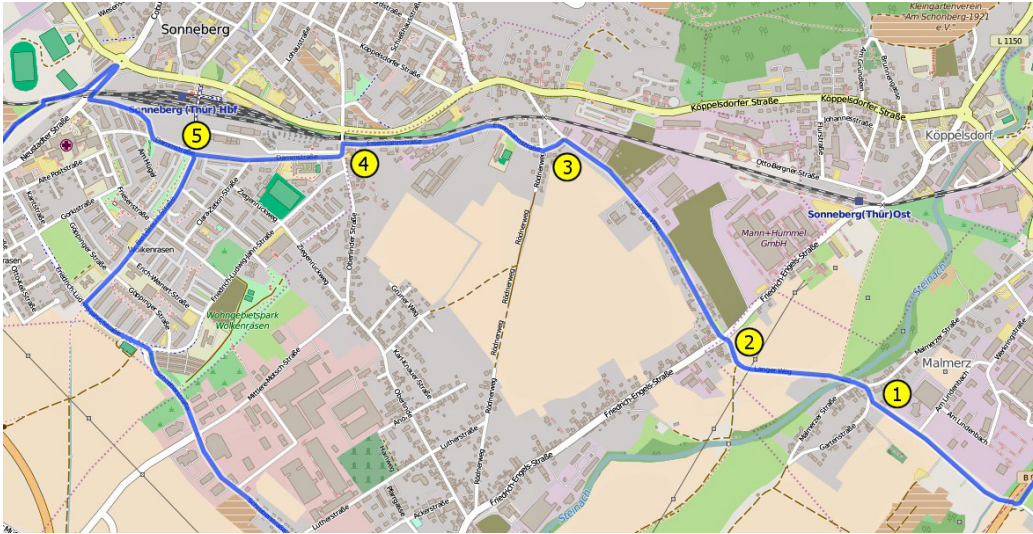
km-Stand



Es ist wichtig, eine Frau zu haben, die kocht und putzt.

Es ist wichtig, eine Frau zu haben, die viel Geld verdient.

Es ist wichtig, eine Frau zu haben, mit der man guten Sex hat und es ist ganz wichtig, dass sich diese drei Frauen nie begegnen!



- | | | | |
|----------|--------------------------|---|----------|
| 1 | Kilometer
35,4 | Sonneberg / Malmerz. Geradeaus radeln und die Brücke über die "Steinach" überqueren. | km-Stand |
| 2 | Kilometer
36,0 | An der Kreuzung ("Friedrich-Engels-Str.") geradeaus weiter "Langer Weg". | km-Stand |
| 3 | Kilometer
36,9 | Kurz vor dem Bahnübergang biegen Sie links ab und radeln entlang der "Eisenbahnstraße". | km-Stand |
| 4 | Kilometer
37,7 | An der Hauptstraße nach links und nach wenigen Metern rechts in die "Dammstraße" einbiegen. | km-Stand |
| 5 | Kilometer
38,2 | Geradeaus weiter und zurück zum Tourstart.
Hat Ihnen die Tour gefallen? War die Beschreibung ok? Haben Sie Fotos gemacht?
Hinweise, Kritik, Fotos und Lob bitte an info@bikearena-sonneberg.de | km-Stand |