



Zum Generalsblick

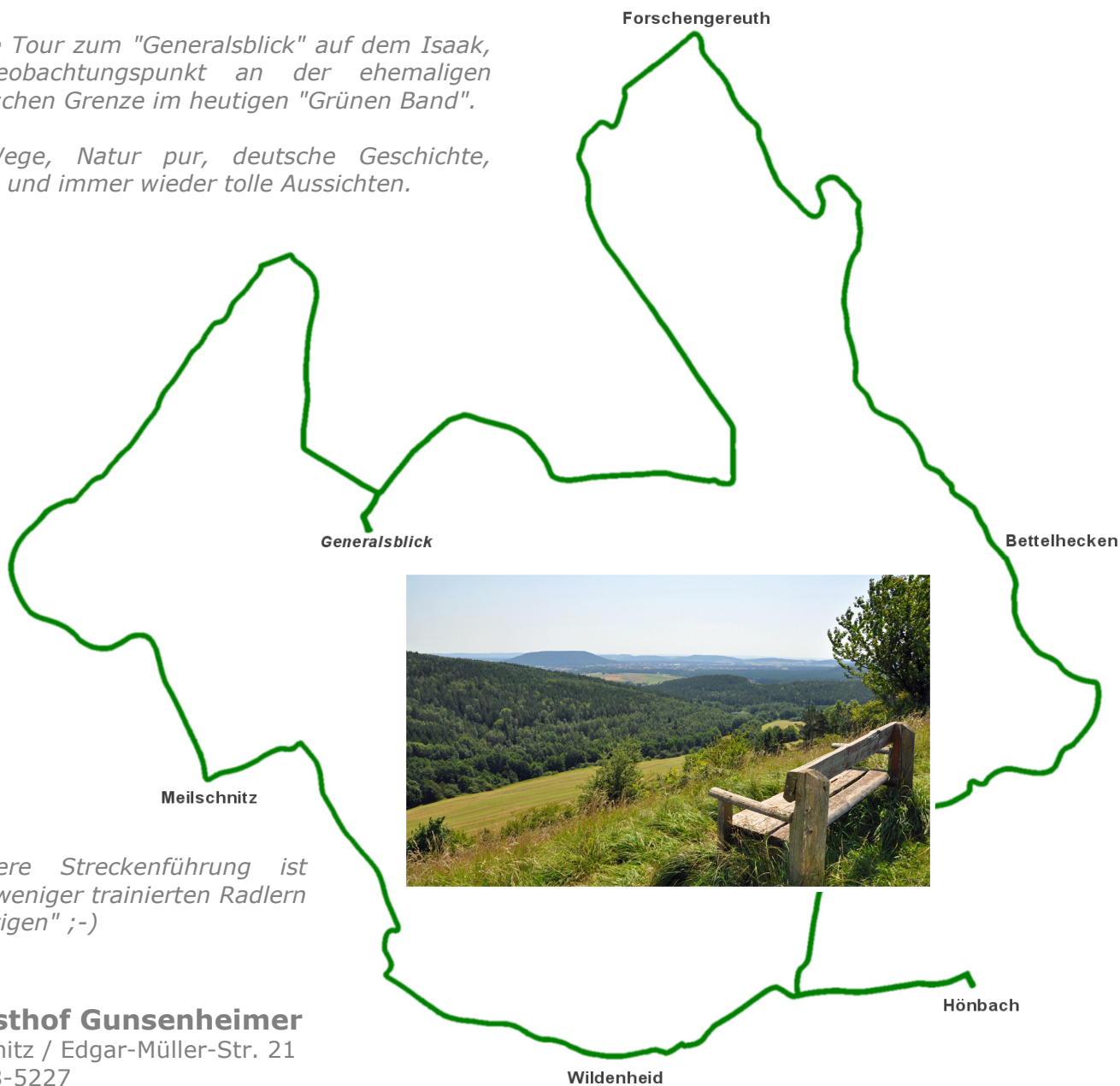
23 km
280 Höhenmeter

Schwierigkeitsgrad



Eine kurze Tour zum "Generalsblick" auf dem Isaak, einem Beobachtungspunkt an der ehemaligen innerdeutschen Grenze im heutigen "Grünen Band".

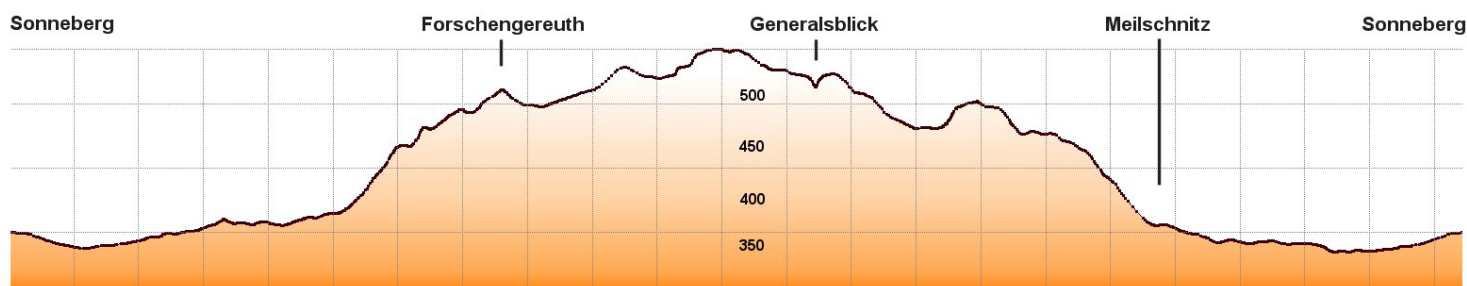
Ruhige Wege, Natur pur, deutsche Geschichte, Rastplätze und immer wieder tolle Aussichten.



Und unsere Streckenführung ist auch von weniger trainierten Radlern zu "bewältigen" ;-)

Landgasthof Gunsenheimer

in Meilschnitz / Edgar-Müller-Str. 21
Tel. 09568-5227
www.landgasthof-gunsenheimer.de





Kilometer
1 0,0

Start und Ziel: Sonneberg-Hönbach, Parkplatz Ecke "Feldstraße" / "Max-Barnicol-Straße"
Vom Parkplatz kommend, biegen Sie nach links ab und radeln auf der "Lindenstraße" durch Hönbach. Rechter Hand die Dorfteiche verlassen sie kurz darauf den Ort.

Kilometer	km-Stand
2 0,9	

Direkt (!) nach dem Friedhof biegen Sie rechts ab und radeln auf dem asphaltierten Radweg rechts der Röthen nach Bettelhecken.

Kilometer	km-Stand
3 2,4	

Nach der Brücke rechts und unter der B89 hindurch

Kilometer	km-Stand
4 3,3	

An der Hauptstraße nach links und ein Stück auf dem Radweg linksseits der Straße. Am Kreisverkehr überqueren Sie die Straße, fahren halbrechts in die "Bettelhecker Straße" und dann geradeaus die "Zollbrückenstraße" entlang.

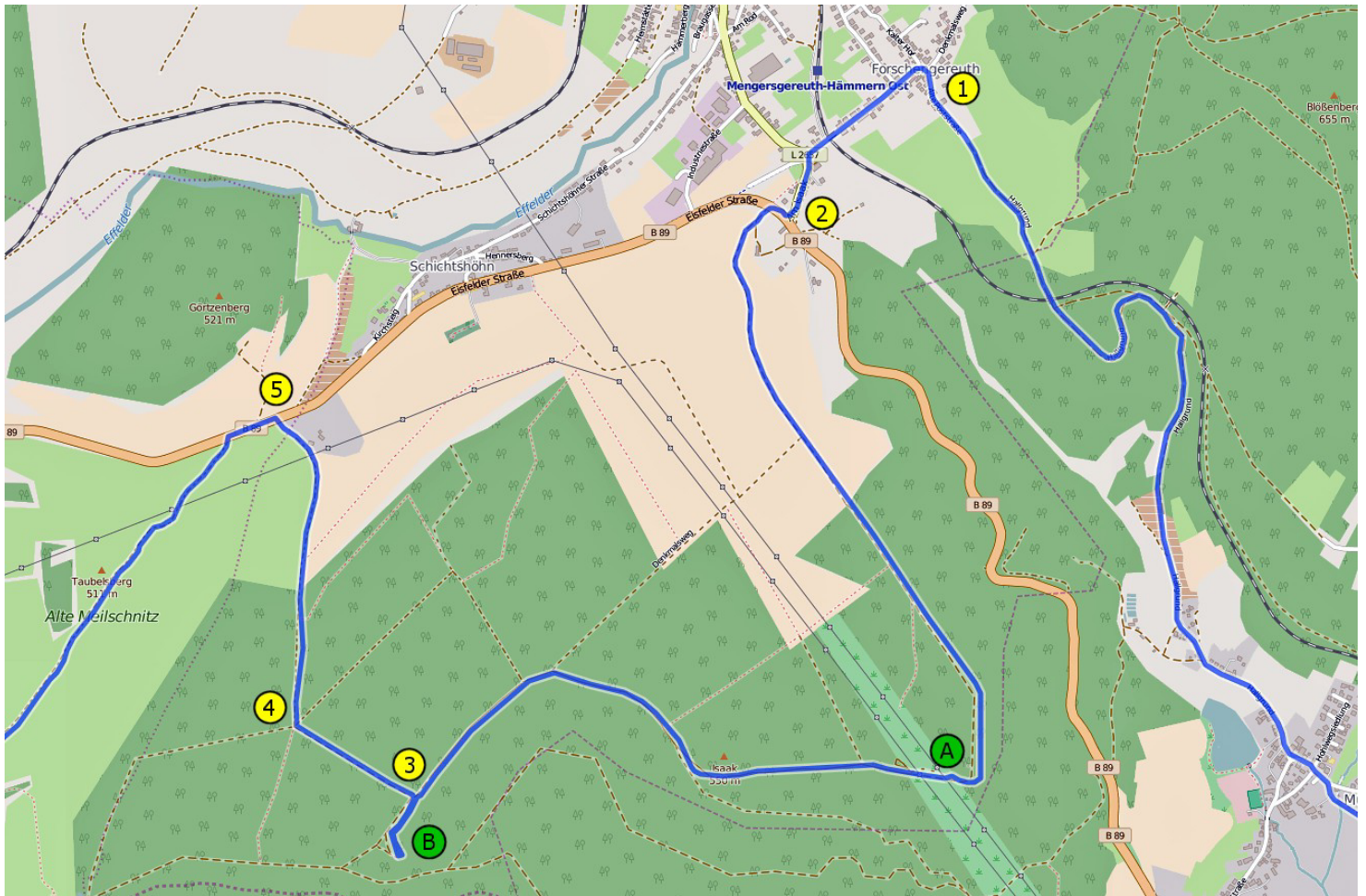
Kilometer	km-Stand
5 4,1	

Am Schwimmbad die Straße überqueren und auf dem Wiesenweg geradeaus weiter. Schließlich wieder nach links auf die "Zollbrückenstraße" fahren.

Kilometer	km-Stand
6 4,7	

An der Gastwirtschaft geradeaus in den "Hallgrund" fahren.





1

Kilometer
7,6

In Forschengereuth kurz nach der Gaststätte "Zum weißen Schwan", links abbiegen und bis vor zur Hauptstraße fahren. Dort biegen Sie links ab und fahren Richtung Ortsausgang.

km-Stand

2

Kilometer
8,2

An der Hauptstraße (B89) wenige Meter nach rechts und dann links auf den Flurweg abbiegen (ganz kurzer Anstieg). Folgen Sie dann immer dem Hauptweg, vorbei an Funkmast und Stromtrasse (A). Später asphaltierter Weg.

km-Stand

3

Kilometer
12,2

Links hinunter zum "Generalsblick" (ca. 200 m). Ein guter Platz zum Rasten, Entspannen, Ruhe, Natur und Aussicht genießen. Danach wieder zurück und auf dem Hauptweg weiter - der für ein kurzes Stück schlecht zu befahren ist (alter Kolonnenweg mit Betonplatten).

km-Stand

4

Kilometer
12,9

Ende der schlechten Wegstrecke. Halbrechts abbiegen und auf dem breiten Hauptweg vor zur B89 radeln.

km-Stand

5

Kilometer
14,0

Nach links abbiegen, wenige Meter auf der Straße (B89) fahren und dann links abbiegen, auf dem Feldweg steil hinauf und auf den Kamm vom "Taubelsberg" immer geradeaus, dann bergab und bis zur Straße.

km-Stand





1

Kilometer
15,7

Links abbiegen und auf der Straße weiter radeln. Dabei am "Krummen Stein" die Aussicht und danach die Abfahrt nach Meilschnitz genießen.

km-Stand

2

Kilometer
17,6

Meilschnitz. An der Kreuzung links abbiegen und auf der Straße weiter Richtung Ortsausgang.

km-Stand

3

Kilometer
18,1

Am Ortsausgang nach rechts, am Friedhof vorbei und dann immer dem Wirtschaftsweg folgen.

km-Stand

4

Kilometer
19,4

An der Straße angekommen, biegen Sie links ab und bleiben immer auf der Hauptstraße.

km-Stand

5

Kilometer
20,4

An der Abzweigung links abbiegen, am "Waldfriedensee" vorbei der Hauptstraße folgen.

km-Stand

6

Kilometer
20,9

In der Kurve (vor der Brücke) links abbiegen ("Bettelhecker Straße"), an der Bäckerei vorbei und wenige Meter danach rechts über die Brücke und dem Radweg entlang der "Röden" folgen.

km-Stand

7

Kilometer
21,6

An der Straße links und zurück zum Ausgangspunkt der Tour.
Hat Ihnen die Tour gefallen? War die Beschreibung ok? Haben Sie Fotos gemacht?
Hinweise, Kritik, Fotos und Lob bitte an info@bikearena-sonneberg.de

km-Stand