



Zur Festung Rosenberg

57 km  
425 Höhenmeter

Schwierigkeitsgrad  
 ★★★★★  
 leicht schwer



*Eine bequeme Tour zur Festung Rosenberg, hoch über Kronach. Besichtigen Sie die Festung und eine der wechselnden Ausstellungen, verweilen Sie im Biergarten mit herrlichem Blick über Kronach und radeln Sie schließlich hinunter in die bezaubernde Altstadt.*

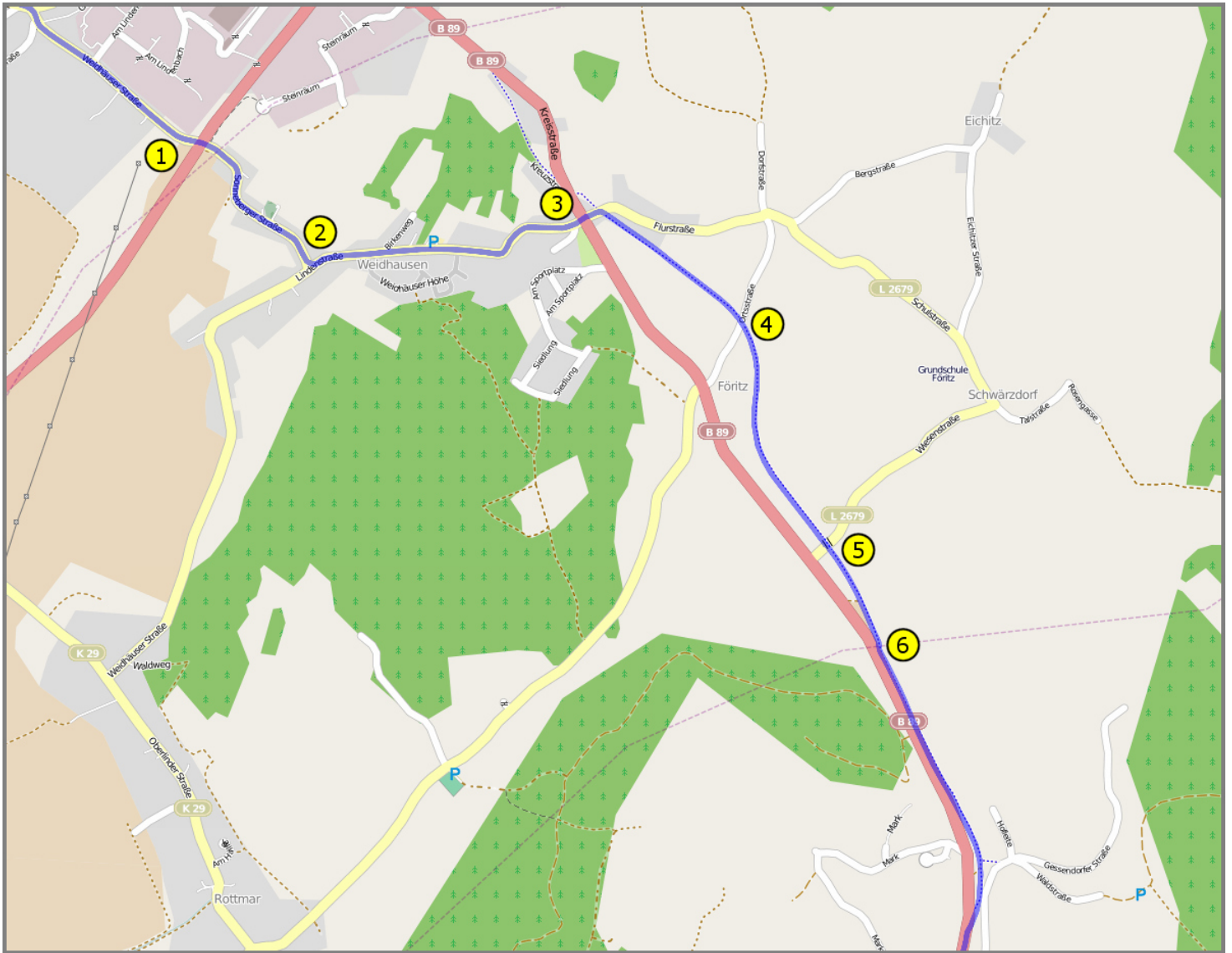
*Nach einer Stärkung - vielleicht mit deftiger fränkischer Hausmannskost - treten Sie dann die Heimfahrt an, die Sie zunächst durch den Park der Landesgartenschau führt.*





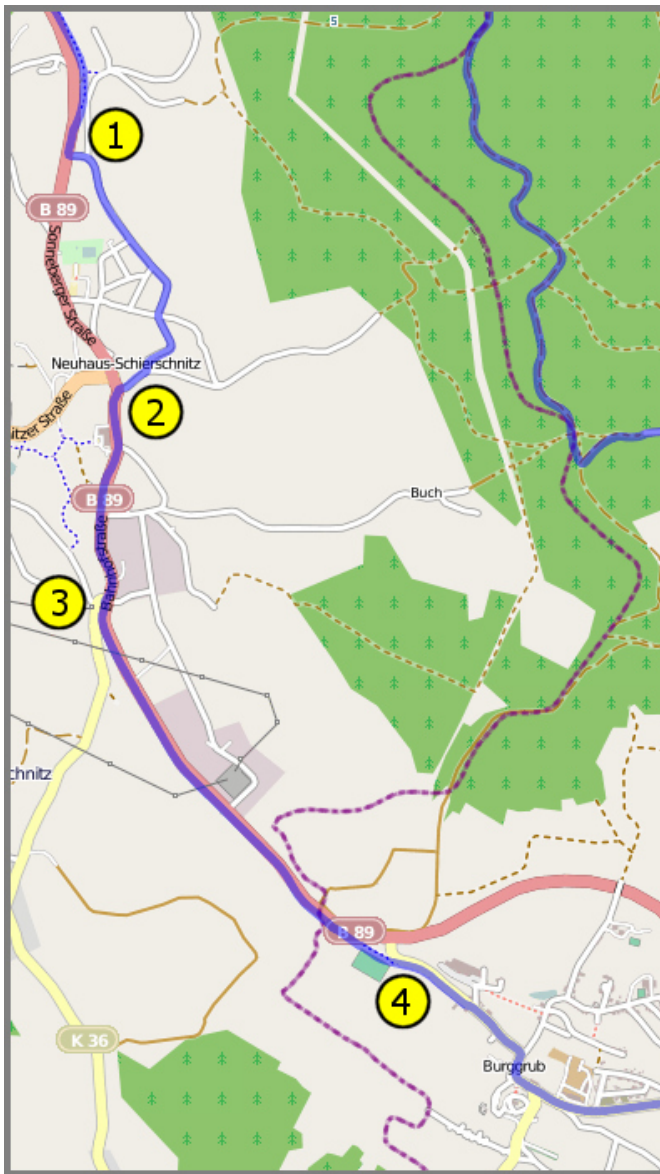
- |          |                         |  |          |
|----------|-------------------------|--|----------|
| <b>1</b> | Kilometer<br><b>0,0</b> | <p><i>Start und Ziel: Hönbach, Parkplatz Ecke "Feldstraße" / "Max-Barnicol-Straße"</i><br/> <i>Vom Parkplatz kommend, biegen Sie nach rechts ab und radeln auf der "Feldstraße" immer geradeaus, vorbei an der Gärtnerei (A) und Kleingärten (B).</i></p>                                |          |
| <b>2</b> | Kilometer<br><b>1,1</b> | <p><i>Überqueren Sie die Bahnstrecke und halten sich rechts. Vorbei am Tennisplatz und unmittelbar danach rechts hinter den Garagen nach unten zum Kreisverkehr.</i><br/> <i>Überqueren Sie die Straße und fahren nach rechts (Richtung Krankenhaus).</i></p>                            | km-Stand |
| <b>3</b> | Kilometer<br><b>1,6</b> | <p><i>Unmittelbar nach Unterquerung der Eisenbahnbrücke radeln Sie nach links in die "Kreismannstraße".</i><br/> <i>An der "Dammstraße" angekommen, biegen Sie nach links ab.</i><br/> <b>ACHTUNG</b> - ab Kilometer 2,2 fahren (schieben) Sie ein Stück entgegen der Einbahnstraße.</p> | km-Stand |
| <b>4</b> | Kilometer<br><b>2,5</b> | <p><i>Am Ende der "Dammstraße" fahren Sie kurz nach links und biegen vor der Brücke (über die Bahnlinie) gleich wieder nach rechts in die "Eisenbahnstraße" ab.</i></p>  | km-Stand |
| <b>5</b> | Kilometer<br><b>3,4</b> | <p><i>Sie stoßen auf die Straße "Langer Weg". Biegen Sie nach rechts ab.</i><br/> <i>Bei Kilometer 4,2 überqueren Sie die "Friedrich-Engels-Straße" und fahren weiter geradeaus.</i></p>   | km-Stand |
| <b>6</b> | Kilometer<br><b>4,8</b> | <p><i>Kurz nach der Brücke über die Steinach halten Sie sich halbrechts (es geht leicht bergauf) und radeln über die "Weidhäuser Straße" Richtung Weidhausen.</i></p>  | km-Stand |

*Der Zug fährt durch einen Tunnel. Als es wieder hell wird, flüstert der Mann seiner Frau ins Ohr: "Wenn ich gewußt hätte, daß der Tunnel so lang ist, hätte ich die Zeit besser genutzt." Diese erstaunt: "Ach, du warst es gar nicht?"*

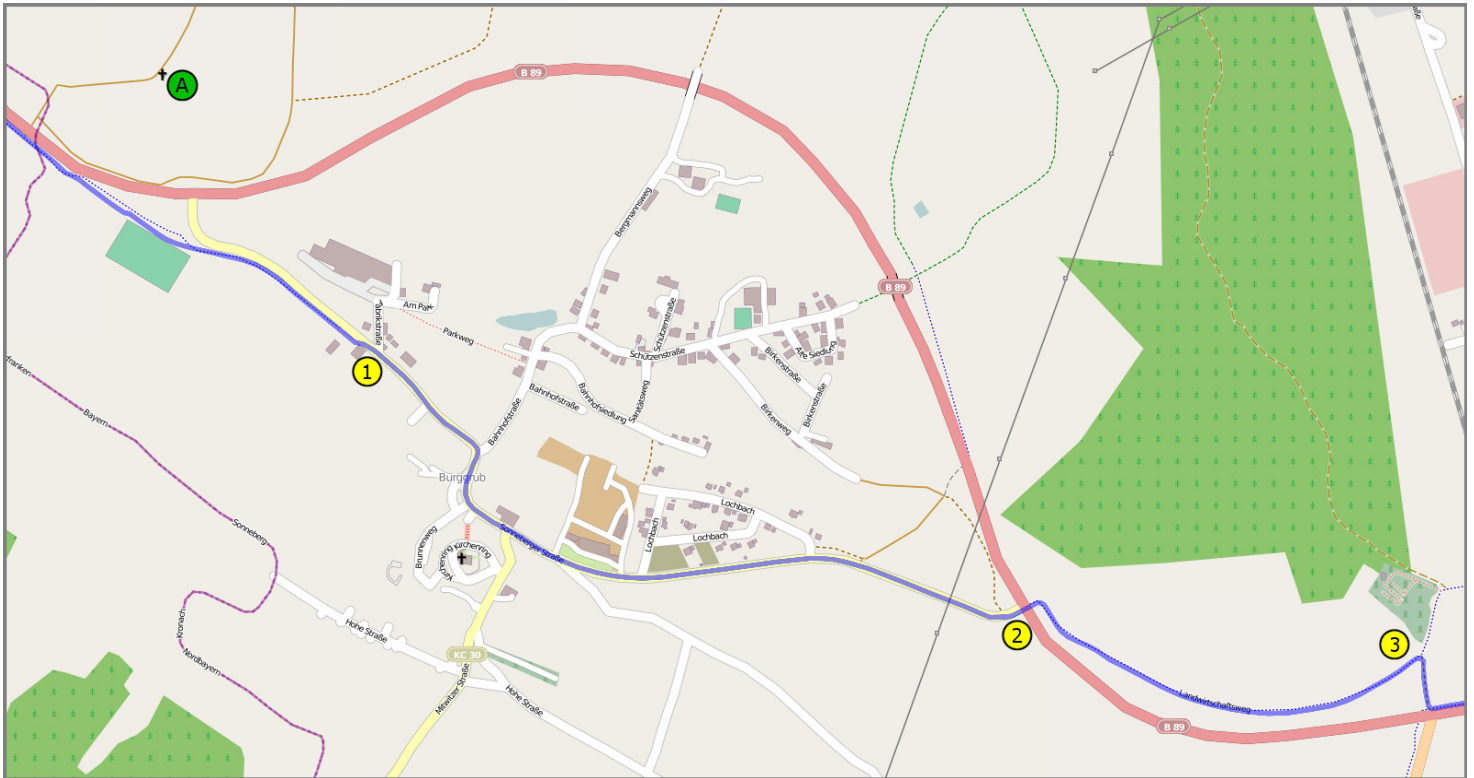


<b>1</b>	Kilometer <b>5,4</b>	<i>Ampelkreuzung. Überqueren Sie die Ortsumgebung von Sonneberg und radelgeradeaus weiter. Es folgt ein kurzer aber relativ steiler Anstieg.</i>	km-Stand
<b>2</b>	Kilometer <b>6,0</b>	<i>Am Ende des Anstiegs stoßen Sie auf die "Lindenstraße". Biegen Sie nach links ab. Noch einmal geht es leicht bergauf, bevor Sie über eine steile Abfahrt hinunter zur B89 ("Kreisstraße") kommen.</i>	km-Stand
<b>3</b>	Kilometer <b>6,8</b>	<i>Überqueren Sie die "Kreisstraße" (B89) und biegen Sie unmittelbar danach rechts auf den Radweg ab. Dieser - im Jahr 2010 neu gebaut - führt auf einer ehemaligen Bahnstrecke Richtung Neuhaus-Schierschnitz.</i>	km-Stand
<b>4</b>	Kilometer <b>7,4</b>	<i>Überqueren Sie die "Ortsstraße" und radeln Sie weiter geradeaus auf dem Radweg.</i>	km-Stand
<b>5</b>	Kilometer <b>8,1</b>	<i>Sie fahren über die alte Eisenbahnbrücke und überqueren so die "Wiesenstraße", die nach Schwärzdorf führt.</i>	km-Stand
<b>6</b>	Kilometer <b>8,5</b>	<i>Sie erreichen die B89, radeln aber nicht auf der Straße sondern auf dem Radweg links der Straße weiter nach Neuhaus-Schierschnitz.</i>	km-Stand

*Kommt ein Skelett zum Zahnarzt. Sagt der Zahnarzt: "Ihre Zähne sind gut, aber ihr Zahnfleisch macht mir Sorgen ..."*



- |          |                          |  |          |
|----------|--------------------------|--|----------|
| <b>1</b> | Kilometer<br><b>9,5</b>  | <i>Vom Radweg kommend, fahren Sie am Ortseingang von Neuhaus-Schierschnitz wenige Meter auf der B89 und biegen dann links ab (leicht bergab, Hotel). Fahren Sie auf der "Schießhausstraße", überqueren die Kreuzung und radeln auf dem "Schloßberggring" bergab.</i> | km-Stand |
| <b>2</b> | Kilometer<br><b>10,6</b> | <i>Von der "Minnstraße" kommend stoßen Sie wieder auf die B89. Biegen Sie nach links ab und fahren auf der Hauptstraße Richtung Kronach durch Neuhaus-Schierschnitz.</i>   | km-Stand |
| <b>3</b> | Kilometer<br><b>11,5</b> | <i>Kurz nach der Tankstelle kommen Sie zum Abzweig nach Lindenberg. Überqueren Sie diesen und radeln weiter geradeaus auf dem Radweg rechts der B89.</i>   | km-Stand |
| <b>4</b> | Kilometer<br><b>13,2</b> | <i>Bleiben Sie auf dem Radweg, fahren am Sportplatz vorbei und hinein nach Burggrub.</i>   | km-Stand |



**1** Kilometer **13,4**

Kurz vor Burggrub kommen Sie an der "Grenz- und Friedenskapelle" (A) vorbei. Am Ortseingang von Burggrub endet der Radweg, fahren Sie nun auf der Straße durch den Ort.

km-Stand

**2** Kilometer **14,7**

Überqueren Sie die Ortsumfahrung von Burggrub (B 89) und radeln auf dem Radweg nach rechts.

km-Stand

**3** Kilometer **15,4**


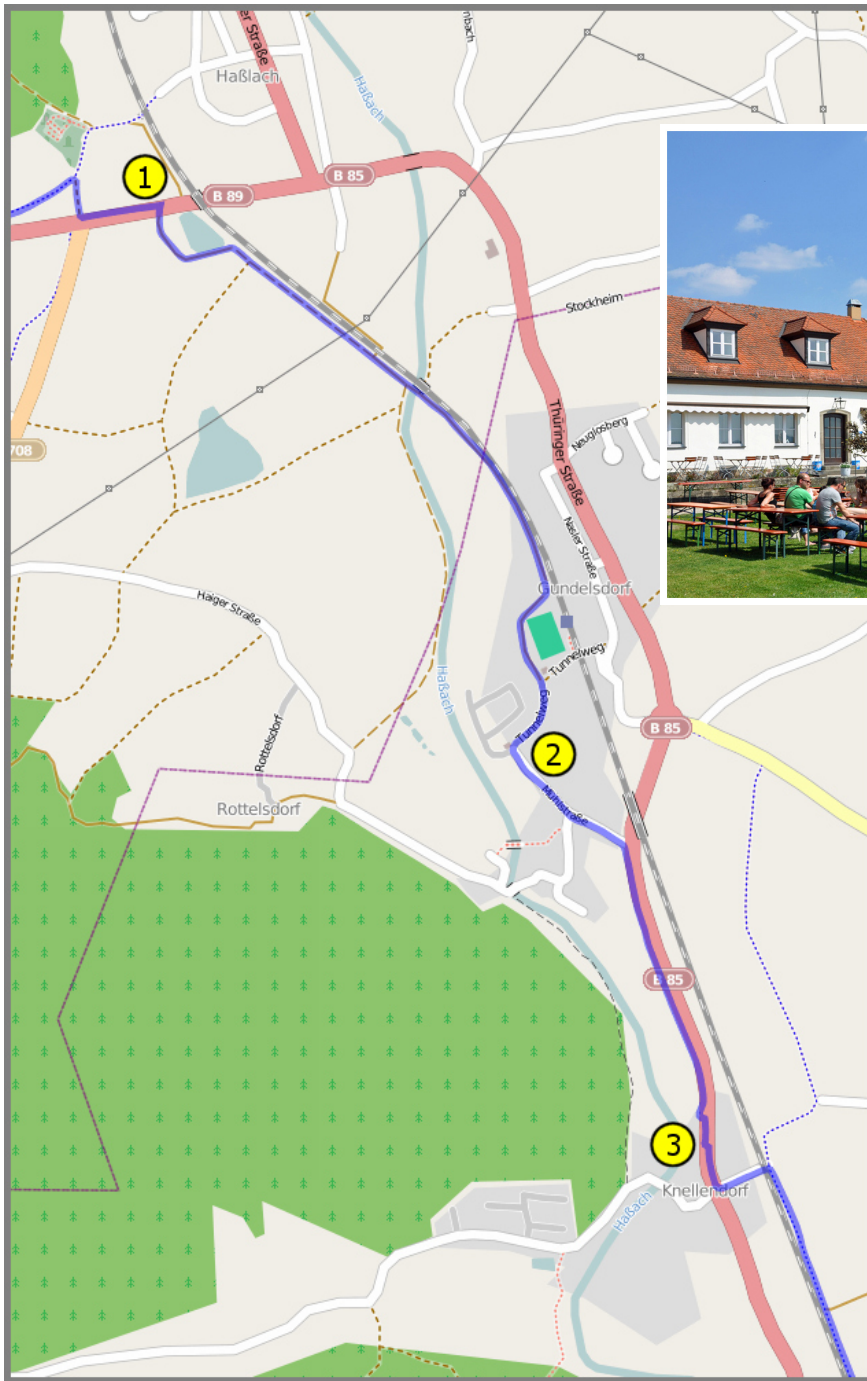
Fahren Sie rechts hinunter zur B 89 und dann ein Stück auf dem Radweg längs der Straße.

km-Stand

*Der Chef nimmt sich den neuen Buchhalter vor: "Seit Sie bei mir beschäftigt sind, stehen Sie wie eine Elster, flirten mit meiner Frau und meine Tochter bekommt ein Kind von Ihnen! Sollte noch eine Kleinigkeit vorkommen, dann werfe ich Sie raus!"*



*Nachdem die beiden lange auf das wogende Meer der Tanzenden hinabgeblickt haben, sagt der Ehemann versonnen: "Komisch, daß immer die größten Idioten die schönsten Frauen haben!" Umarmt ihn seine Frau: "Oh, du Schmeichler!"*



**1** Kilometer **15,7** Kurz vor der Eisenbahnbrücke überqueren Sie die Straße, radeln am Teich vorbei und dann parallel zur Eisenbahnlinie.

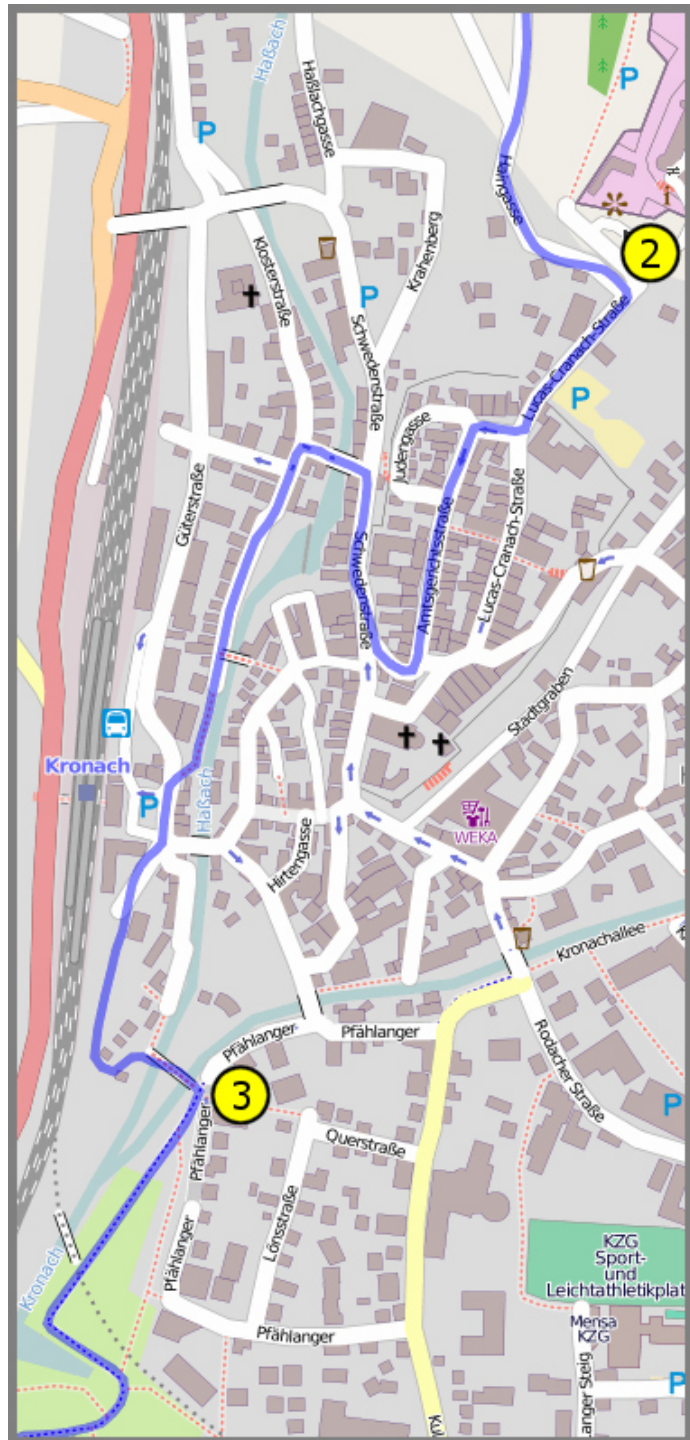
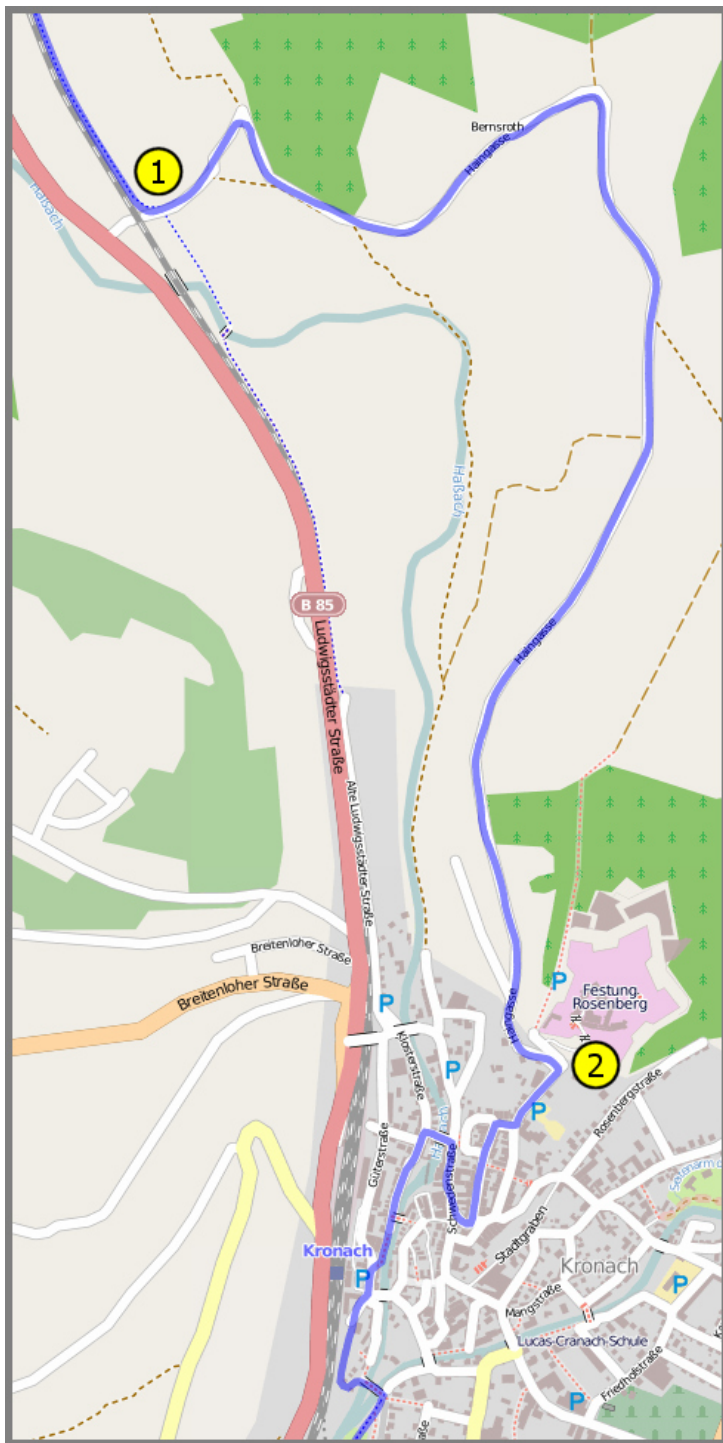
km-Stand

**2** Kilometer **17,4** Biegen Sie links ab und radeln Sie vor zur Hauptstraße (B89). Dort nach rechts und auf dem Radweg parallel zur Straße weiter.

km-Stand

**3** Kilometer **18,4** Nutzen Sie die Fußgängerampel zum Überqueren der Straße, fahren noch ein paar Meter entlang der Straße und biegen dann links ab (2. Abzweig). Nach der Bahnunterquerung rechts halten und dem Radweg Richtung Kronach folgen.

km-Stand



**1** Kilometer **19,8**

Verlassen Sie den Radweg, biegen nach links und folgen der Asphaltstraße. Am Wald beginnt der Anstieg. Oben angekommen, bleiben Sie auf dem nach rechts abbiegenden Hauptweg und fahren dann immer geradeaus.

km-Stand

**2** Kilometer **23,1**

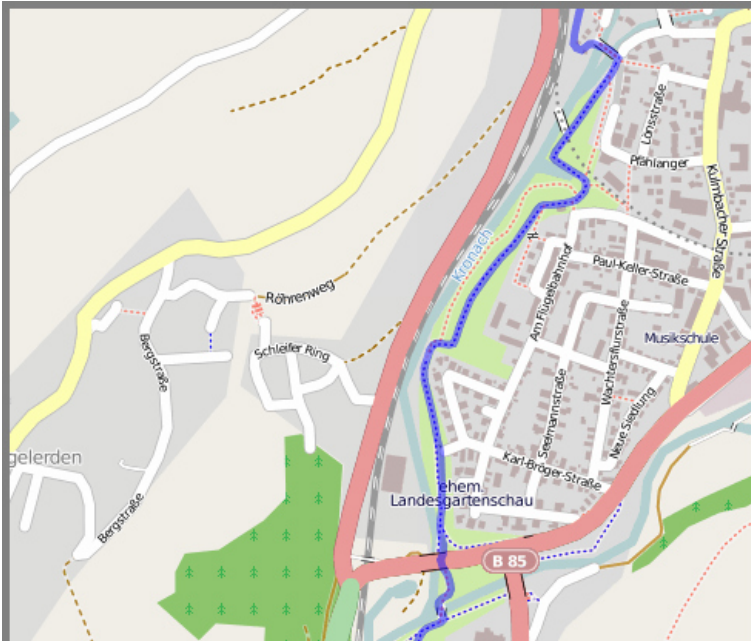
An der Festung Rosenberg. Besuchen Sie die Festung und radeln anschließend hinunter in die Stadt und zum Eingang des Landesgartenschau-Parks. (Orientieren Sie sich an der Karte oben)

km-Stand

**3** Kilometer **24,5**

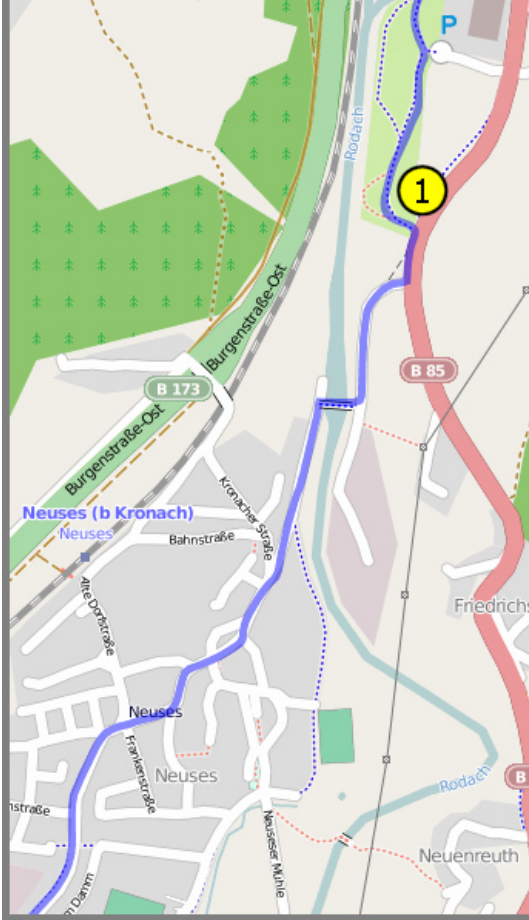
Fahren Sie in den Park der ehemaligen Landesgartenschau und durchqueren Sie ihn auf dem Hauptweg.

km-Stand



"Ich schlafe abends sehr schlecht ein." - "Das kenn' ich. Ich zähle dann immer bis drei." - "Ach. Und das hilft?" - "Meistens ja. Manchmal zähle ich aber auch bis halb vier!"

Der achtzehnjährige Olaf: "Papi, soll ich dir von meiner ersten Fahrt in deinem Auto erzählen, oder willst du es lieber morgen in der Zeitung lesen?"

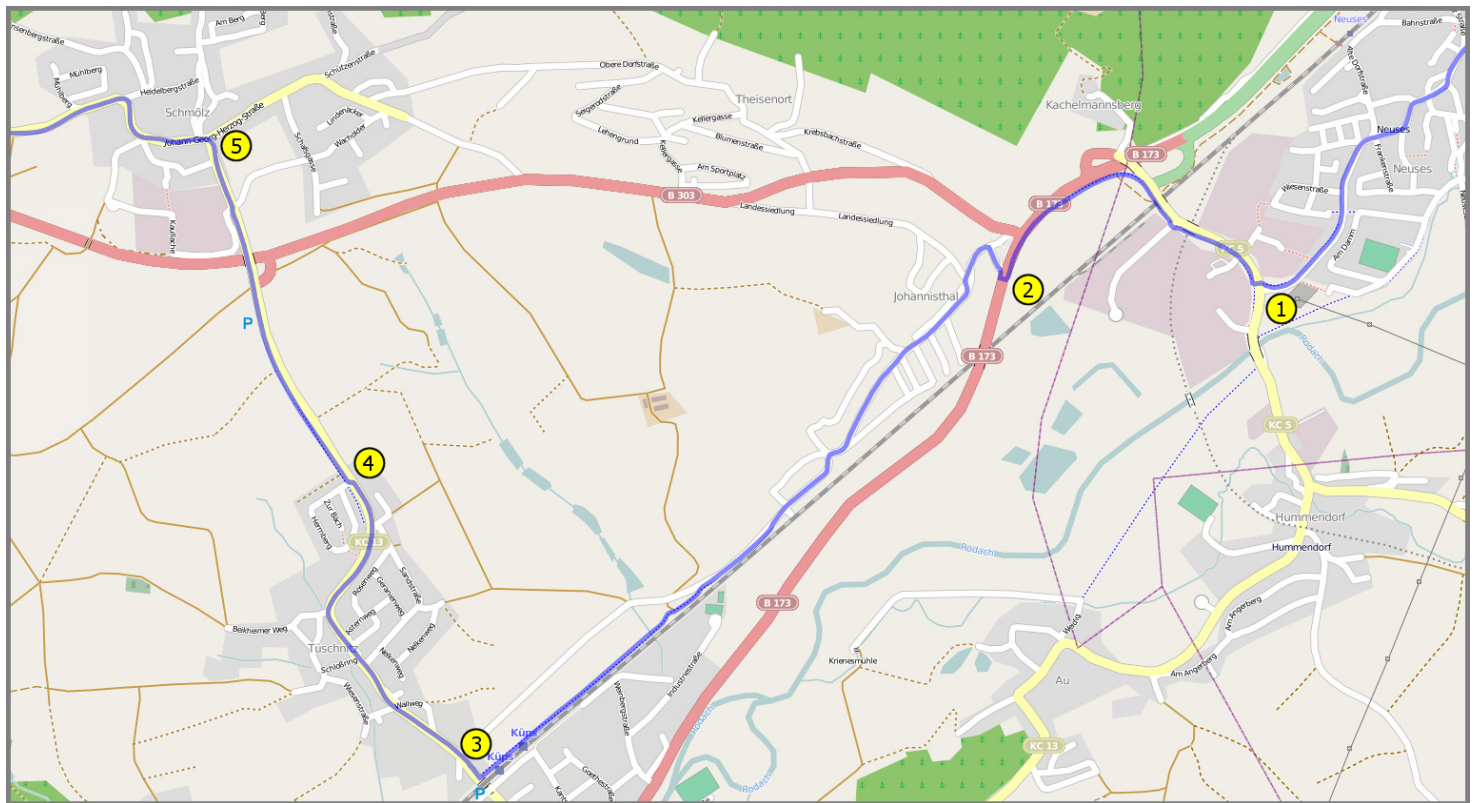


**1** Kilometer **26,4**

Radeln Sie wenige Meter auf dem Radweg parallel der B85 und biegen dann rechts auf den Radweg Richtung Neuses / Lichtenfels. Überqueren Sie die Brücke und radeln dann durch Neuses. (Radwegebeschilderung Richtung Lichtenfels)

km-Stand





**1** Kilometer **28,3** *Unterqueren Sie die Hauptstraße und biegen Sie nach rechts. Nach dem Überqueren der Bahnlinie radeln Sie links hinunter und folgen dem Radweg.*

km-Stand

**2** Kilometer **29,4** *Nutzen Sie die Unterführung, halten sich zunächst rechts und an der Hauptstraße dann links. Folgen Sie der Hauptstraße und radeln dann auf dem Radweg parallel der Bahnlinie bis nach Kups (Richtung Lichtenfels).*

km-Stand

**3** Kilometer **31,9** *Direkt am Bahnhof stoßen Sie auf die Hauptstraße. Biegen Sie rechts ab und folgen der Straße (Richtung Schmölz).*

km-Stand

**4** Kilometer **33,1** *Nach einem Anstieg am Ortsausgang angelangt, wechseln Sie auf den Radweg linksseitig der Straße und radeln nach Schmölz.*

km-Stand

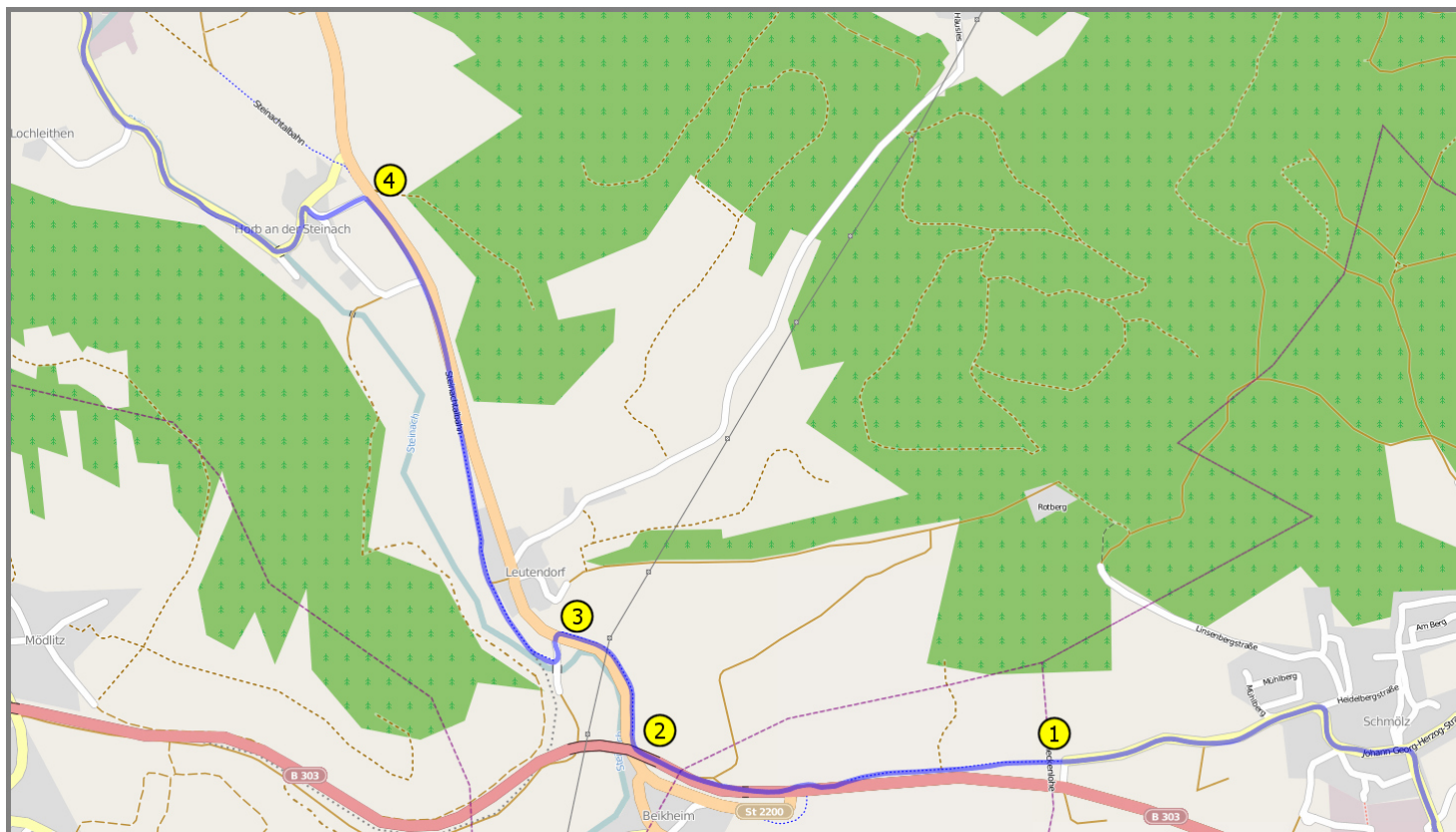
**5** Kilometer **34,3** *An der Kirche in Schmölz biegen Sie nach links und folgen der Hauptstraße.*

km-Stand



*Sie vor dem Schaufenster einer Boutique:  
"Welches Kleid gefällt dir denn am besten,  
mein Schatz?" Meint er: "Das, was du  
anhaust!"*

*Ein Deutscher und ein Amerikaner wetten,  
wer schneller ein Haus bauen kann. Nach vier  
Wochen telegraphiert der Amerikaner: "Noch  
14 Tage und ich bin fertig!" Antwort des  
Deutschen: "Noch 14 Formulare, dann fang  
ich an!"*



**1** Kilometer **35,5** Radeln Sie einfach weiter geradeaus (Radweg Richtung Leutendorf / Mitwitz).

km-Stand

**2** Kilometer **36,7** Fahren Sie auf dem Radweg Richtung Leutendorf / Mitwitz rechts hinunter.

km-Stand

**3** Kilometer **37,3** Überqueren Sie die Straße und biegen nach wenigen Metern rechts ab (Radweg Richtung Leutendorf / Mitwitz).

km-Stand

**4** Kilometer **38,9** Biegen Sie links ab, durchfahren Horb an der Steinach, halten sich nach der Brücke rechts und radeln linksseitig vom Fluß und später immer der Hauptstraße folgend.

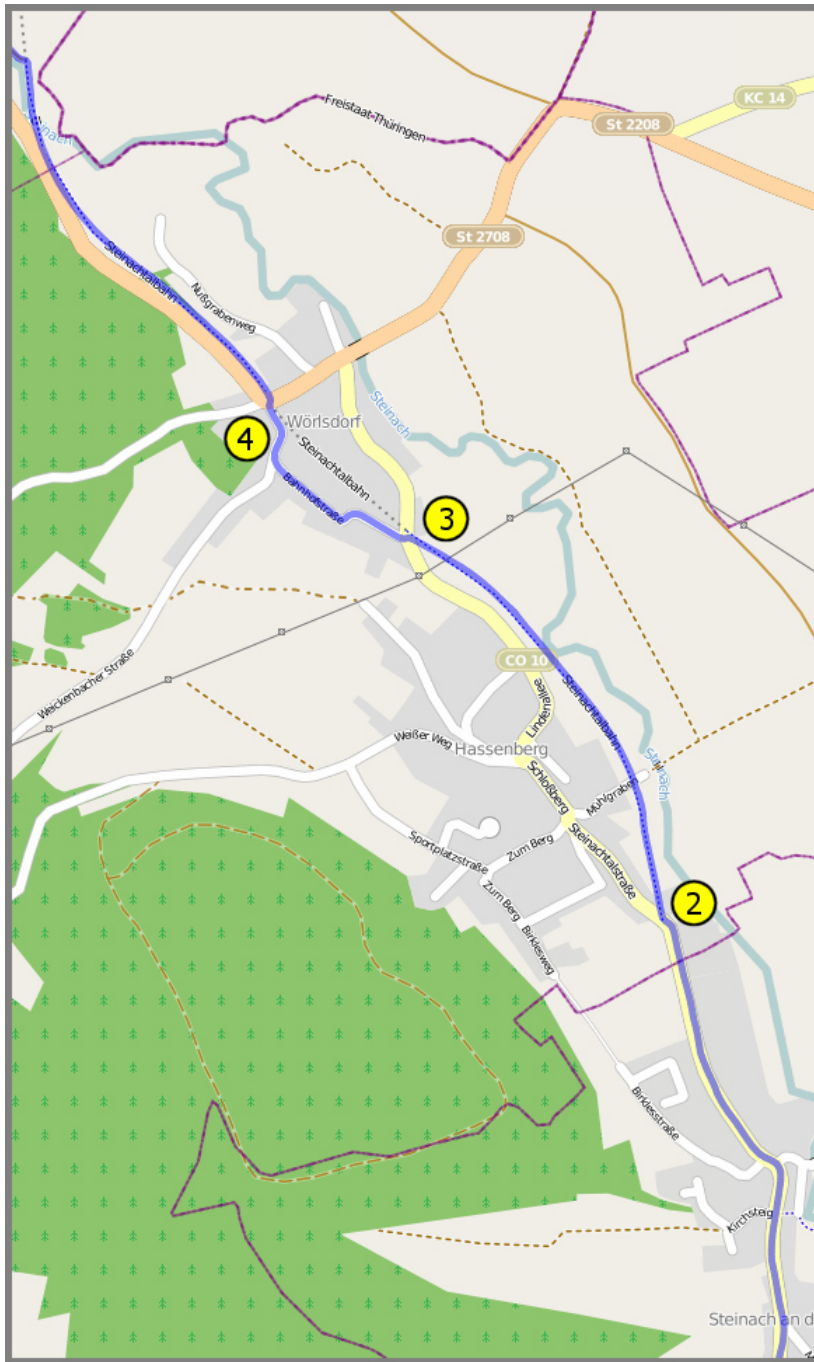
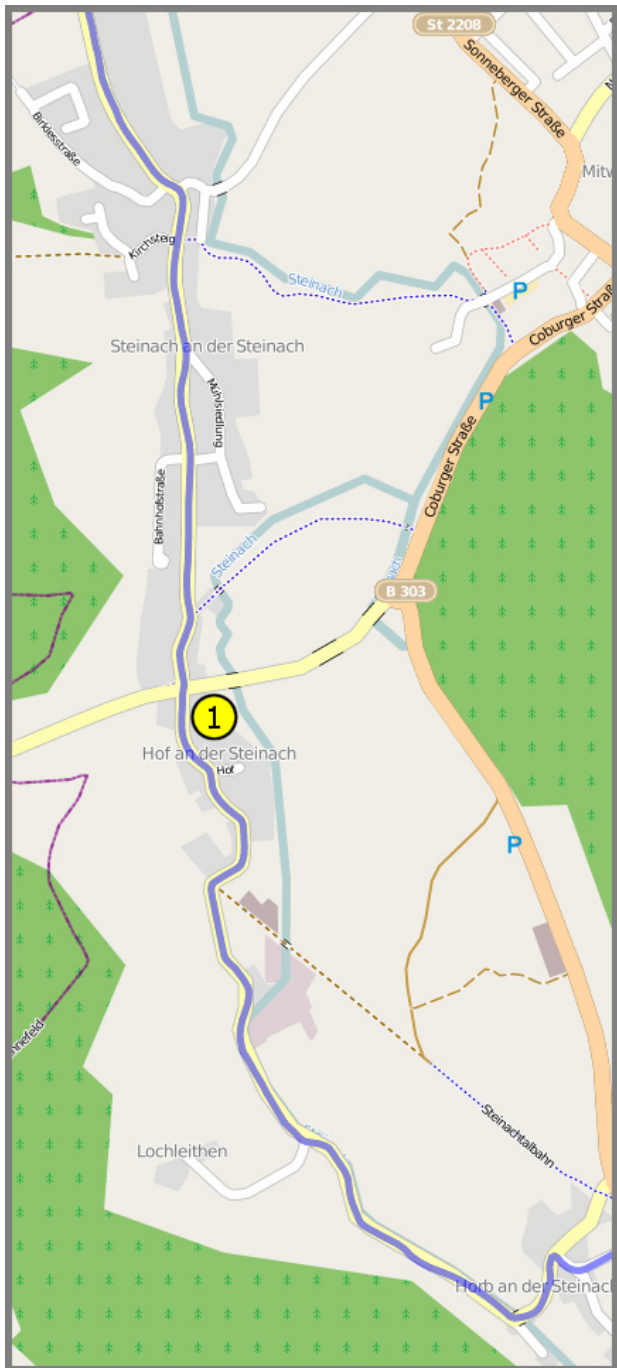
km-Stand

*Was gehört zu einem guten Junggesellenfrühstück?  
Eine Flasche Korn, eine Mettwurst, eine Kiste Bier  
und ein Hund. - Wieso Hund? - Na ja, irgend jemand  
muß doch die Mettwurst essen.*

*Reporter fragt Passanten: "Was ist das Problem der  
heutigen Gesellschaft - mangelndes Wissen oder  
mangelndes Interesse?"*

*Antwort: "Weiß ich doch nicht, ist mir auch egal!"*





**1** Kilometer **41,0**

Hof an der Steinach. Überqueren Sie die Hauptstraße und radeln geradeaus durch Steinach.

km-Stand

**2** Kilometer **42,7**

Kurz nach dem Ortsausgang (unmittelbar vor Ortseingang Hassenberg) radeln Sie geradeaus auf den Radweg und folgen diesem immer geradeaus.

km-Stand

**3** Kilometer **43,8**

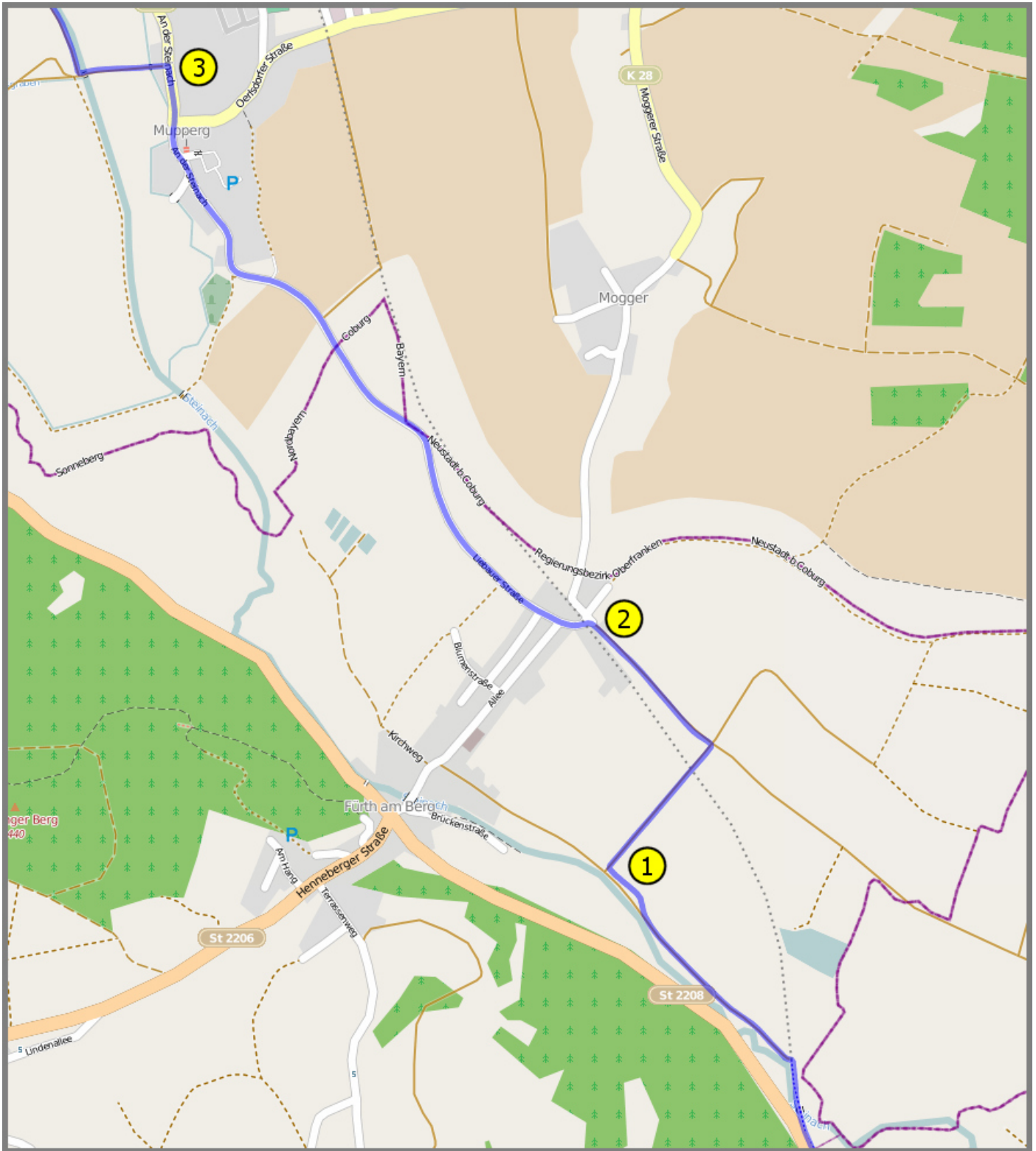
Überqueren Sie die Straße und fahren halblinks geradeaus weiter. Es folgt ein kurzer Anstieg. Kurz darauf geht es rechts hinunter zur Hauptstraße.

km-Stand

**4** Kilometer **44,3**

Überqueren Sie die abbiegende Hauptstraße und radeln auf dem Radweg Richtung Fürth am Berg.

km-Stand



1

Kilometer  
**45,9**

Biegen Sie hier rechts und an der nächsten Kreuzung dann links ab.

km-Stand

2

Kilometer  
**46,8**

Fürth am Berg. Halten Sie sich links und radeln dann gradeaus weiter Richtung Mupperg. In Mupperg folgen Sie immer der Hauptstraße.

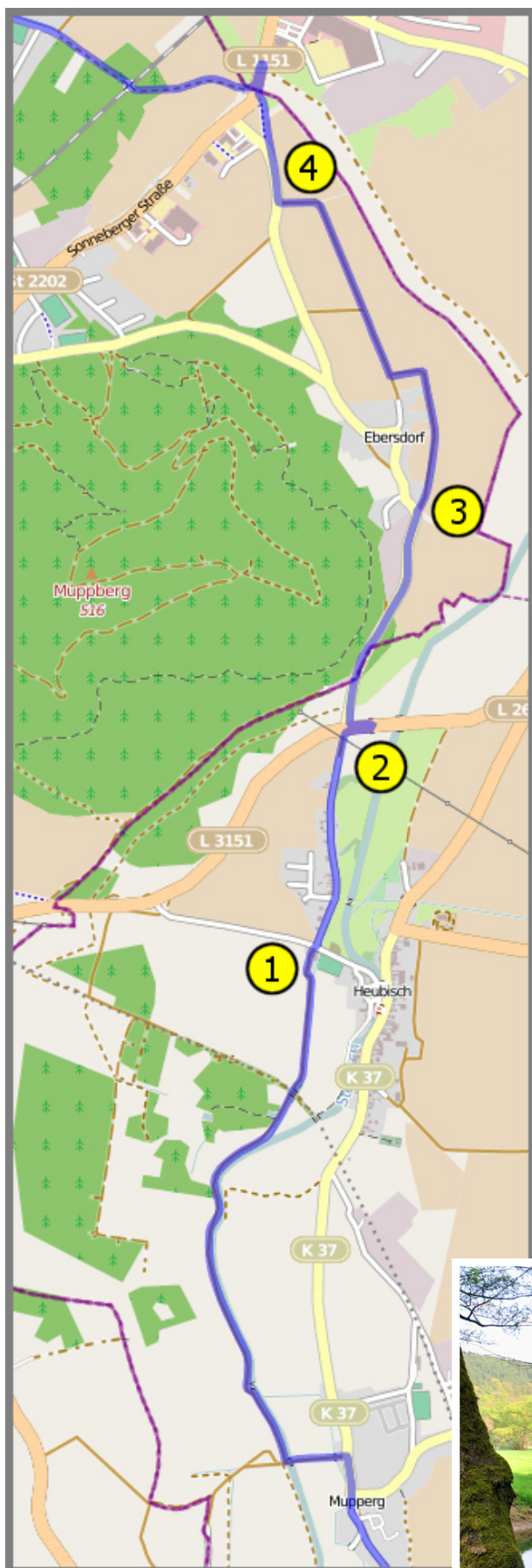
km-Stand

3

Kilometer  
**48,7**

Kurz nach der Kreuzung an der Kirche radeln Sie links leicht bergab und überqueren die Steinach. Nach der Brücke biegen Sie rechts auf den asphaltierten Radweg und radeln entlang der Steinach bis nach Heubisch.

km-Stand



	Kilometer	km-Stand
<b>1</b>	<b>51,0</b>	

Heubisch. Überqueren Sie die Straße und radeln geradeaus weiter.

	Kilometer	km-Stand
<b>2</b>	<b>52,0</b>	

Kurz nach dem Ortsausgang vor der Ortsumgehung ein Stück nach rechts, durch die Unterführung und dann auf der Straße nach Ebersdorf fahren.

	Kilometer	km-Stand
<b>3</b>	<b>53,0</b>	

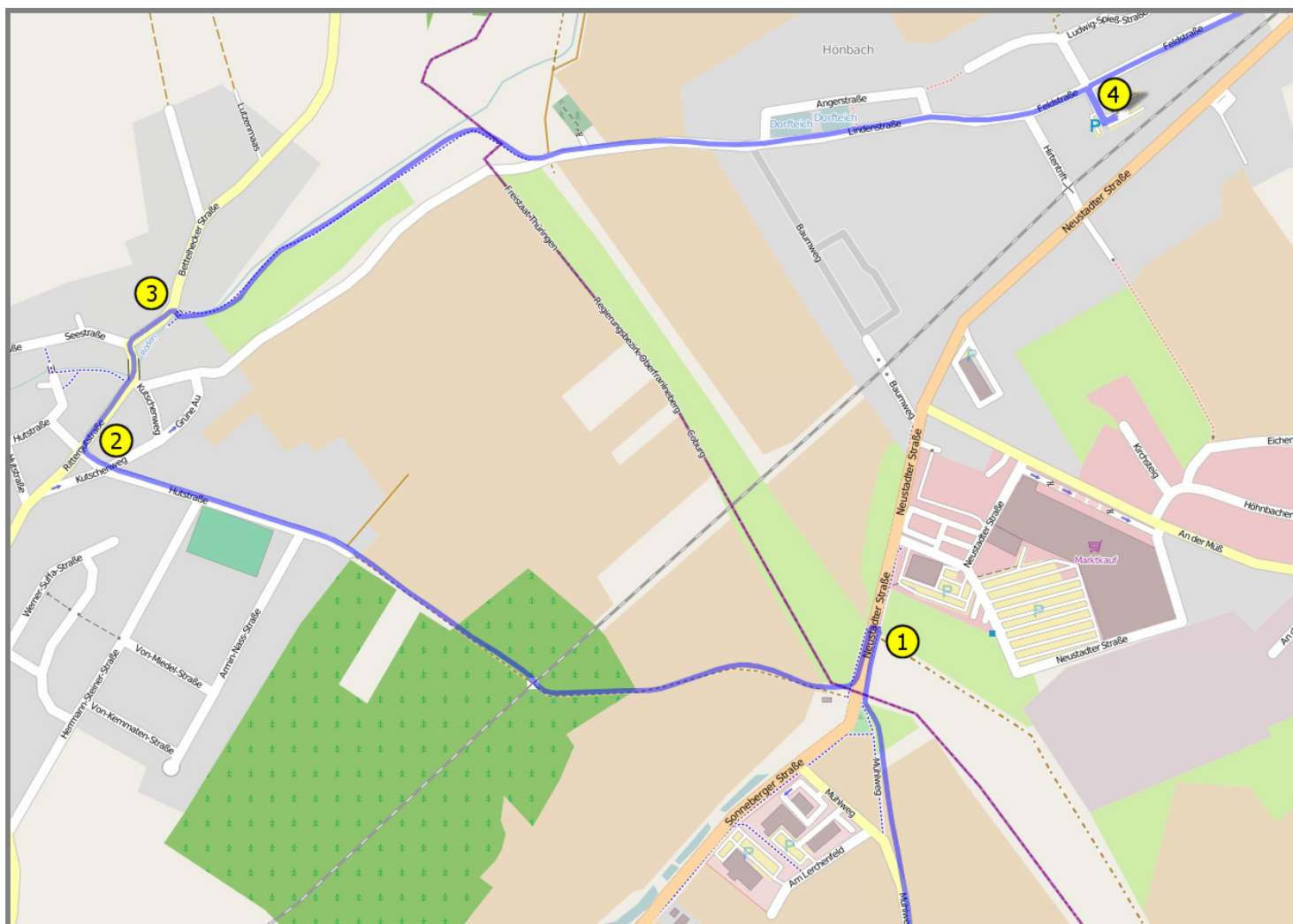
Am Ortseingang von Ebersdorf geradeaus auf den Wirtschaftsweg und "hinter" Ebersdorf vorbei.

	Kilometer	km-Stand
<b>4</b>	<b>54,5</b>	

Nach rechts auf die Straße und geradeaus bis zur Hauptstraße. Rechts halten und auf dem Rad-/Gehweg fahren.

Steward zum Kapitän: "Herr Kapitän, wir haben einen blinden Passagier an Bord. Was sollen wir mit dem machen?"  
 Kapitän: "Werfen sie ihn sofort über Bord!" Kurz darauf kommt der Steward zurück: "Und was machen wir jetzt mit dem Hund?"





**1** Kilometer **55,0**

Überqueren Sie kurz vor dem Abzweig zum Einkaufszentrum die Straße, radeln dann auf der Gegenseite wieder ein Stück zurück und folgen dem Radweg. Im Wald überqueren Sie die Bahnlinie und fahren dann immer gradeaus.

km-Stand

**2** Kilometer **56,3**

An der Hauptstraße rechts abbiegen und unmittelbar nach der Brücke wieder rechts.

km-Stand

**3** Kilometer **56,6**

Rechts über die schmale Brücke und auf dem Radweg bis hoch zur Straße. Dann links und zurück zum Start der Tour.

km-Stand

**4** Kilometer **58,2**

Zurück in Sonneberg-Hönbach. Hat Ihnen die Tour gefallen? War die Beschreibung ok? Haben Sie Fotos gemacht? Hinweise, Kritik, Fotos und Lob bitte an [info@bikearena-sonneberg.de](mailto:info@bikearena-sonneberg.de)

km-Stand