

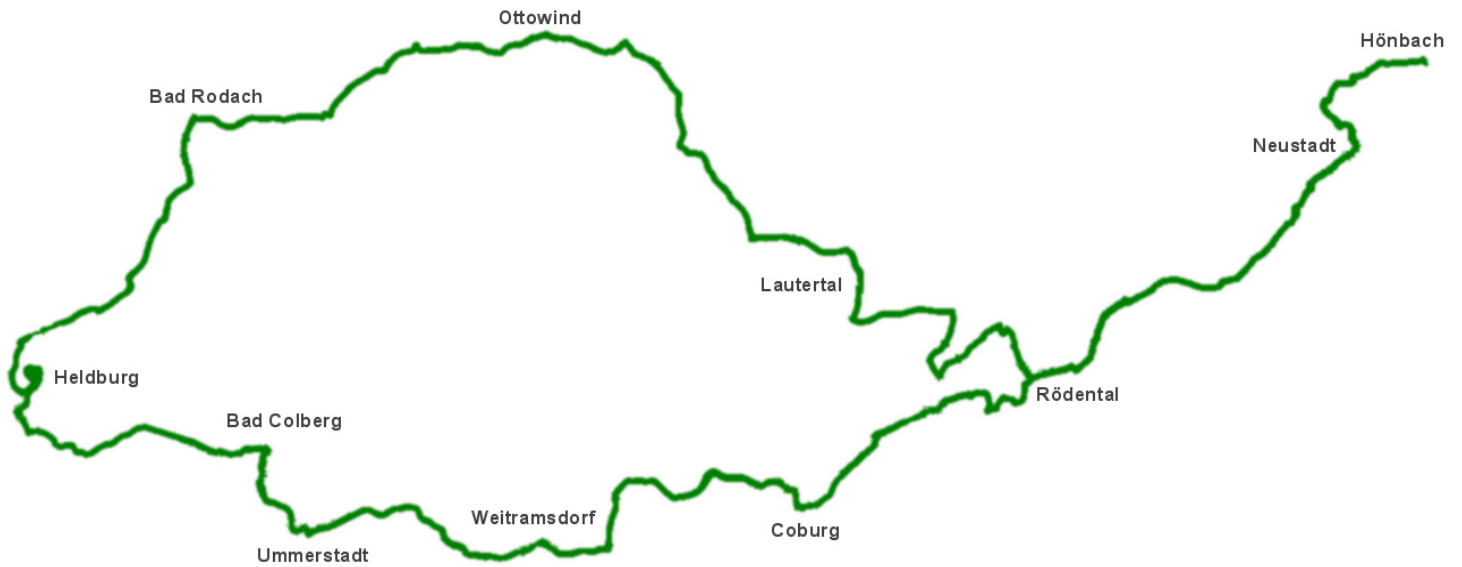


Zur Veste Heldburg

96 km
890 Höhenmeter

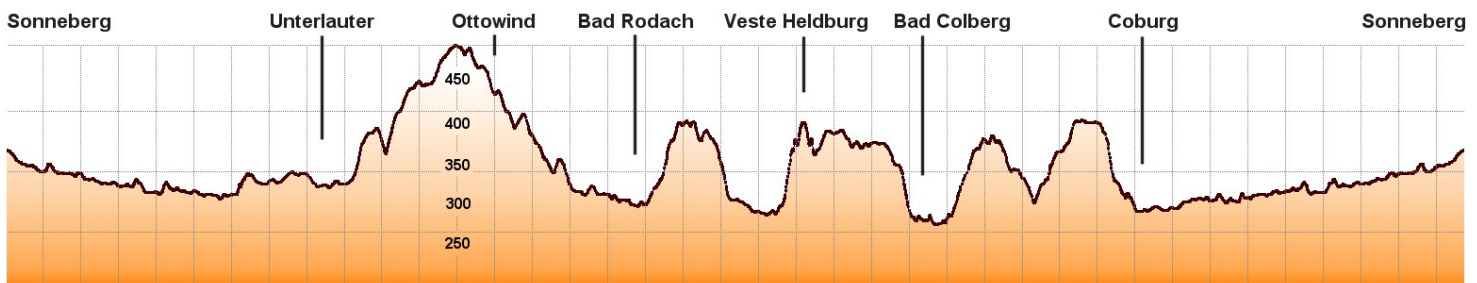

Schwierigkeitsgrad

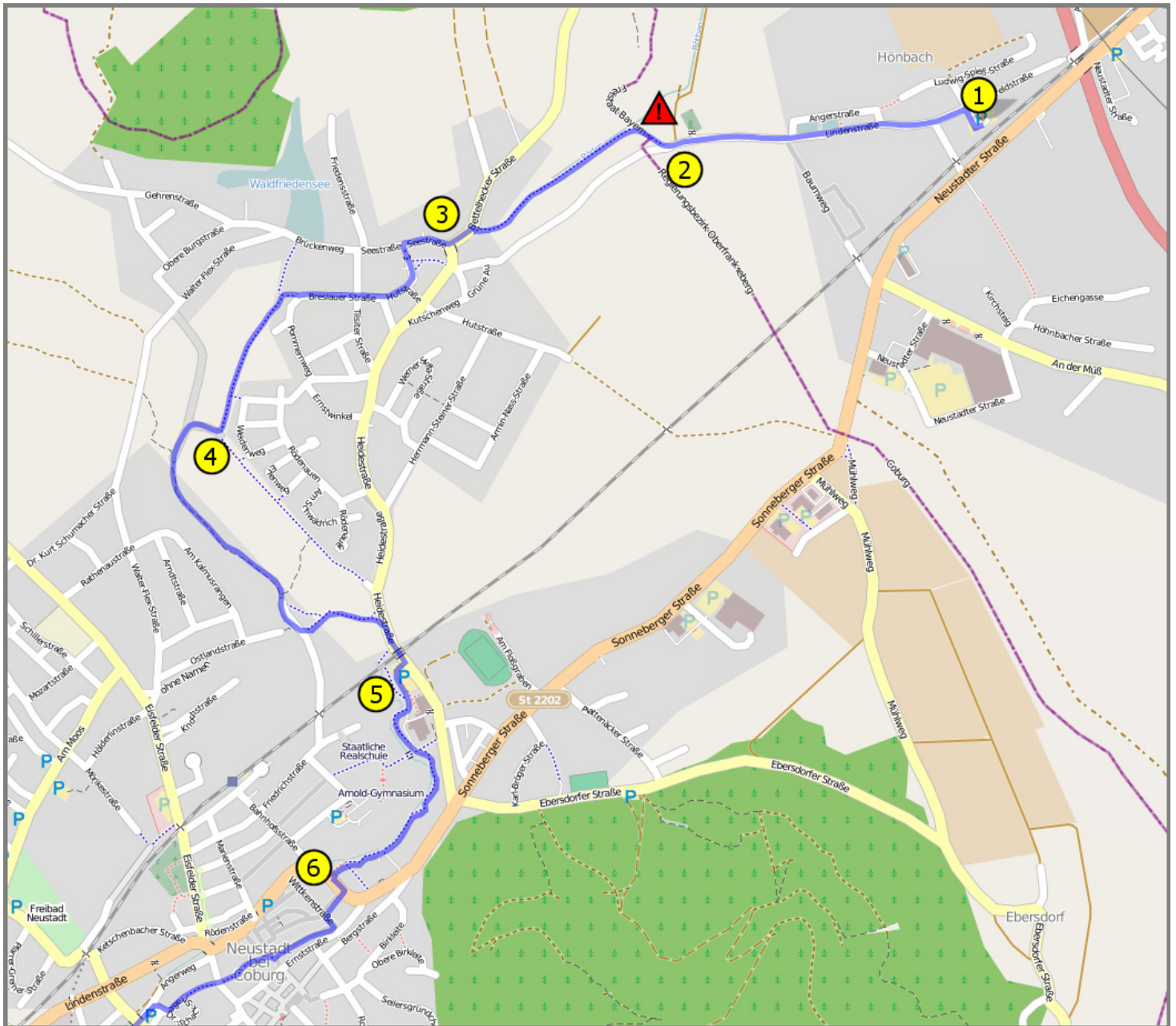
leicht schwer



Eine nicht ganz leichte Tour durch fränkische Hügellandschaft zur Veste Heldburg, einer Burgenschönheit die auch "Fränkische Leuchte" genannt wird. In ihr entsteht zur Zeit das "Deutsche Burgenmuseum". Vom 45 Meter hohen Aussichtsturm bietet sich eine wunderbare Fernsicht.

Die Tour führt Sie auch in die Kurorte Bad Rodach und Bad Colberg und in Deutschlands zweitkleinste Stadt. In Ummerstadt mit seinen liebevoll erhaltenen Fachwerkhäusern und seinem schönen Marktplatz sollten Sie unbedingt ein wenig verweilen, bevor Sie schließlich über Coburg zurück nach Sonneberg radeln. Übrigens bietet sich in Coburg (Kilometer 75) die Möglichkeit, die Tour zu beenden und mit dem Zug zurück zu fahren.





1 Kilometer
0,0

Start und Ziel: Hönbach, Parkplatz Ecke "Feldstraße" / "Max-Barnicol-Straße"
Vom Parkplatz kommend, biegen Sie nach links ab und radeln auf der "Lindenstraße" durch Hönbach. Rechter Hand die Dorfteiche verlassen sie kurz darauf den Ort.

2 Kilometer
0,9

Kurz nach dem Friedhof fahren Sie rechts leicht bergab auf den Radweg nach Neustadt.
ACHTUNG! Teilweise lockerer Sand - Lenker festhalten und langsam fahren.
Links der Röden fahren Sie nach Wildenheid.

km-Stand

3 Kilometer
1,6

Überqueren Sie die Brücke, biegen zunächst nach links und an der Kreuzung nach rechts ab.
Kurz darauf biegen Sie wieder nach links, an der Schule vorbei in die "Breslauer Straße", an deren Ende Sie auf einen Radweg stoßen und diesem nach links folgen.

km-Stand

4 Kilometer
2,6

Am Radwegabzweig fahren Sie nach rechts und über eine Brücke. Folgen Sie dem Radweg und halten sich links. Kurz nachdem es auf Asphalt ging biegen Sie nach links ab und kommen kurz darauf hoch zur Straße. Folgen Sie dieser nach rechts.

km-Stand

5 Kilometer
3,7

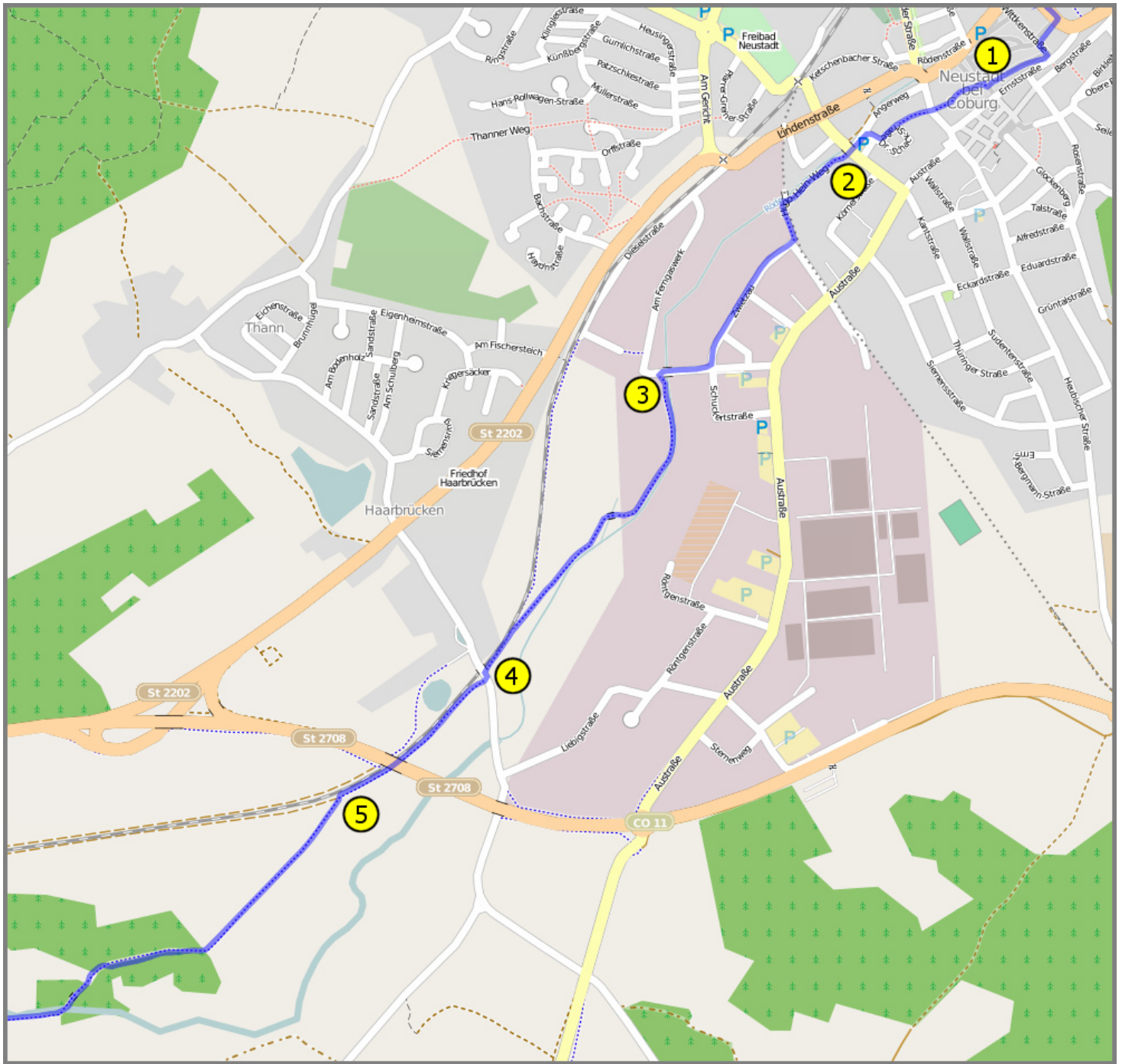
Direkt nach der unterquerten Bahnbrücke biegen Sie nach rechts auf den Parkplatz vom Hallenbad ab und gelangen so auf den Radweg entlang der Röden.
Folgen Sie nun links der Röden diesem Radweg bis ein kurzer Anstieg hoch zur Straße führt.

km-Stand

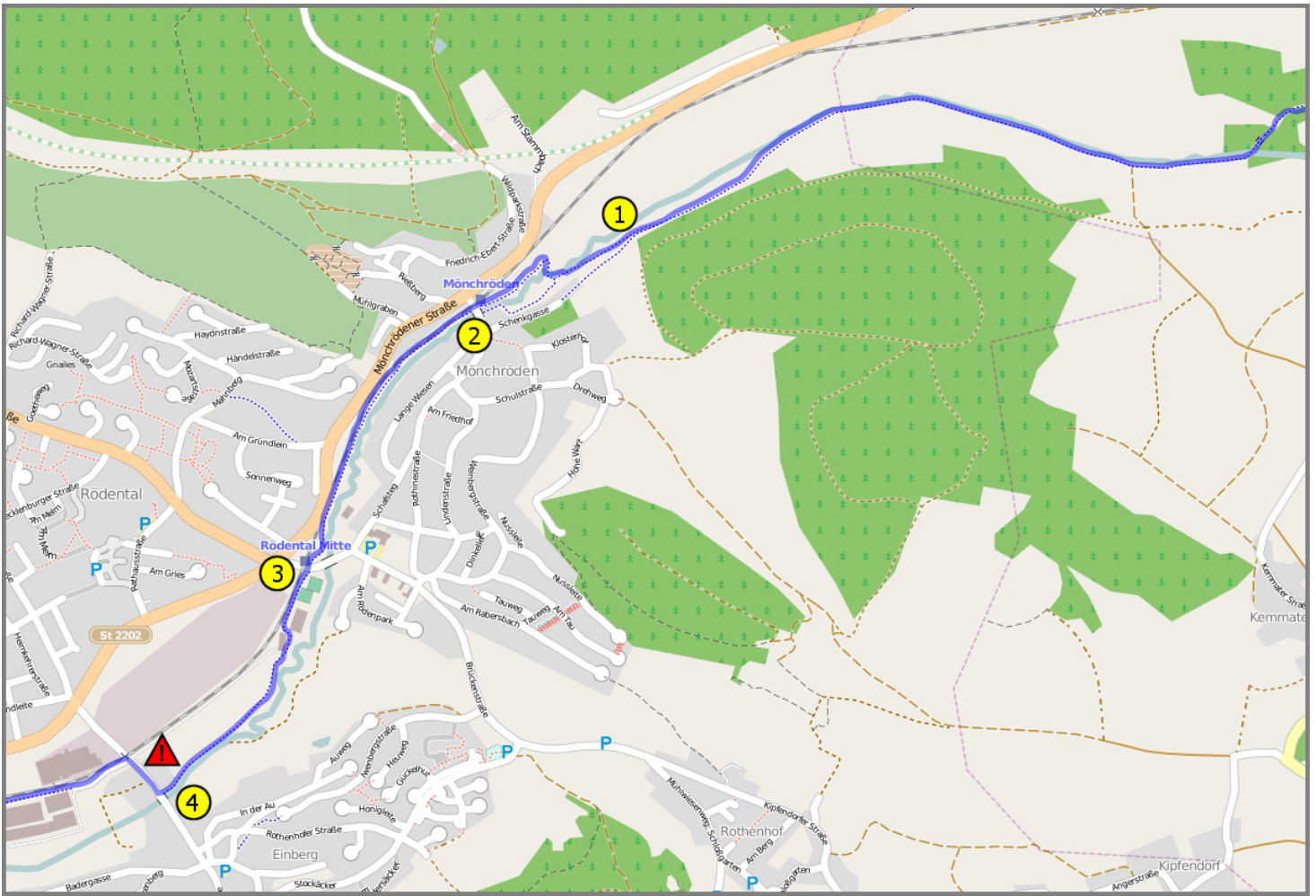
6 Kilometer
4,6

Überqueren Sie die Straße, fahren kurz nach links und biegen beim "Schellerhaus" nach rechts ein.
An der kurz darauf folgenden Kreuzung fahren Sie links und gleich danach wieder rechts und gelangen so zum "Arnoldplatz".

km-Stand



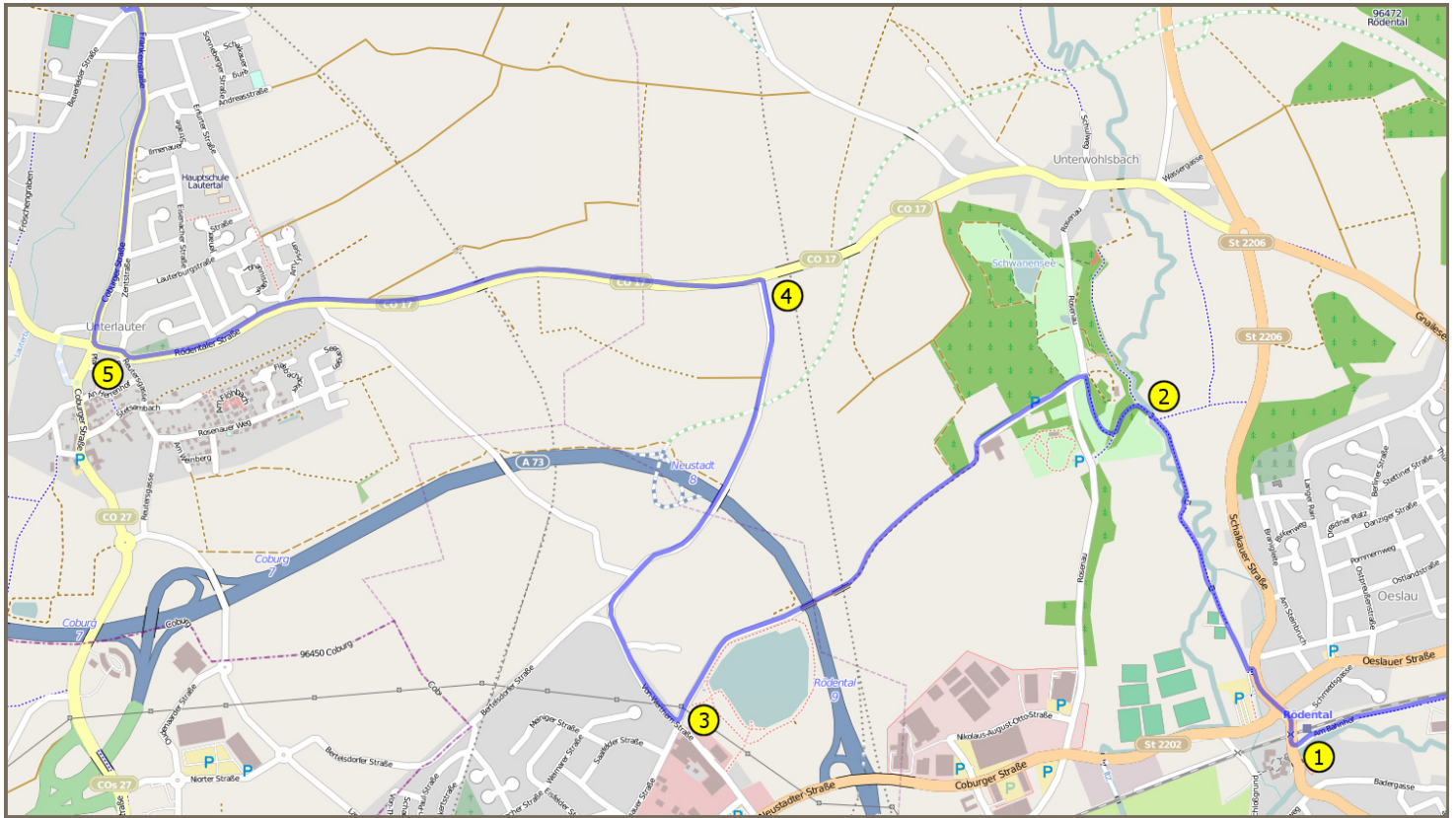
- | | | | |
|----------|-------------------------|---|----------|
| 1 | Kilometer
5,0 | Fahren Sie geradeaus über den "Arnoldplatz", am Wasserspiel vorbei und links vom Cafe in die Hausdurchfahrt. Überqueren Sie kurz darauf die Straße und folgen dem Radweg bis zum Parkplatz. Nach rechts zur Röden, dann links bis zur Straße. | km-Stand |
| 2 | Kilometer
5,4 | Überqueren Sie die Straße (Spielplatz) und folgen dem Radweg entlang der Röden. Sie unterqueren die alte Eisenbahnbrücke, es geht lach links und kurz darauf kommen Sie auf Asphalt. Biegen Sie hier rechts und ein paar hundert Meter weiter wieder rechts ab. | km-Stand |
| 3 | Kilometer
6,3 | Vorbei an der Firma Sauer überqueren Sie die Röden und biegen unmittelbar nach der Brücke links ab. Rechts von der Röden folgen Sie nun immer dem Radweg. | km-Stand |
| 4 | Kilometer
7,3 | Rechter Hand der Bahnübergang, überqueren Sie die Straße, fahren wenige Meter nach links und biegen dann rechts auf einen asphaltierten Radweg. | km-Stand |
| 5 | Kilometer
7,9 | Am Abzweig kurz nach der Straßenunterquerung halten Sie sich links und kommen nach wenigen hundert Metern in ein Waldstück, halten sich an der nächsten Gabelung links, überqueren eine Brücke und fahren dann linksseits der Röden nach Mönchröden. | km-Stand |



- | | | | |
|----------|--------------------------|---|----------|
| 1 | Kilometer
10,7 | <i>Halten Sie sich kurz vor dem Anstieg rechts und fahren Richtung Röden, überqueren diese und kommen schließlich zur Straße (Bahnübergang und Bahnhof).</i> | km-Stand |
| 2 | Kilometer
11,3 | <i>Überqueren Sie die Straße und radeln Sie weiter auf dem Radweg rechts der Röden bis Sie die Straße am Bahnhof Rödental Mitte erreichen.</i> | km-Stand |
| 3 | Kilometer
12,2 | <i>Überqueren Sie die Straße, lassen die Tennisplätze links liegen und radeln weiterhin auf dem Radweg.</i> | km-Stand |
| 4 | Kilometer
13,0 | <i>Ein ganz kurzer, steiler Anstieg führt hinauf zur Straße. Biegen Sie hier rechts ab. ACHTUNG beim Auffahren auf die Straße! Biegen Sie vor dem Bahnübergang nach links ab und fahren auf dem Radweg linksseitig der Bahnstrecke nach Rödental.</i> | km-Stand |



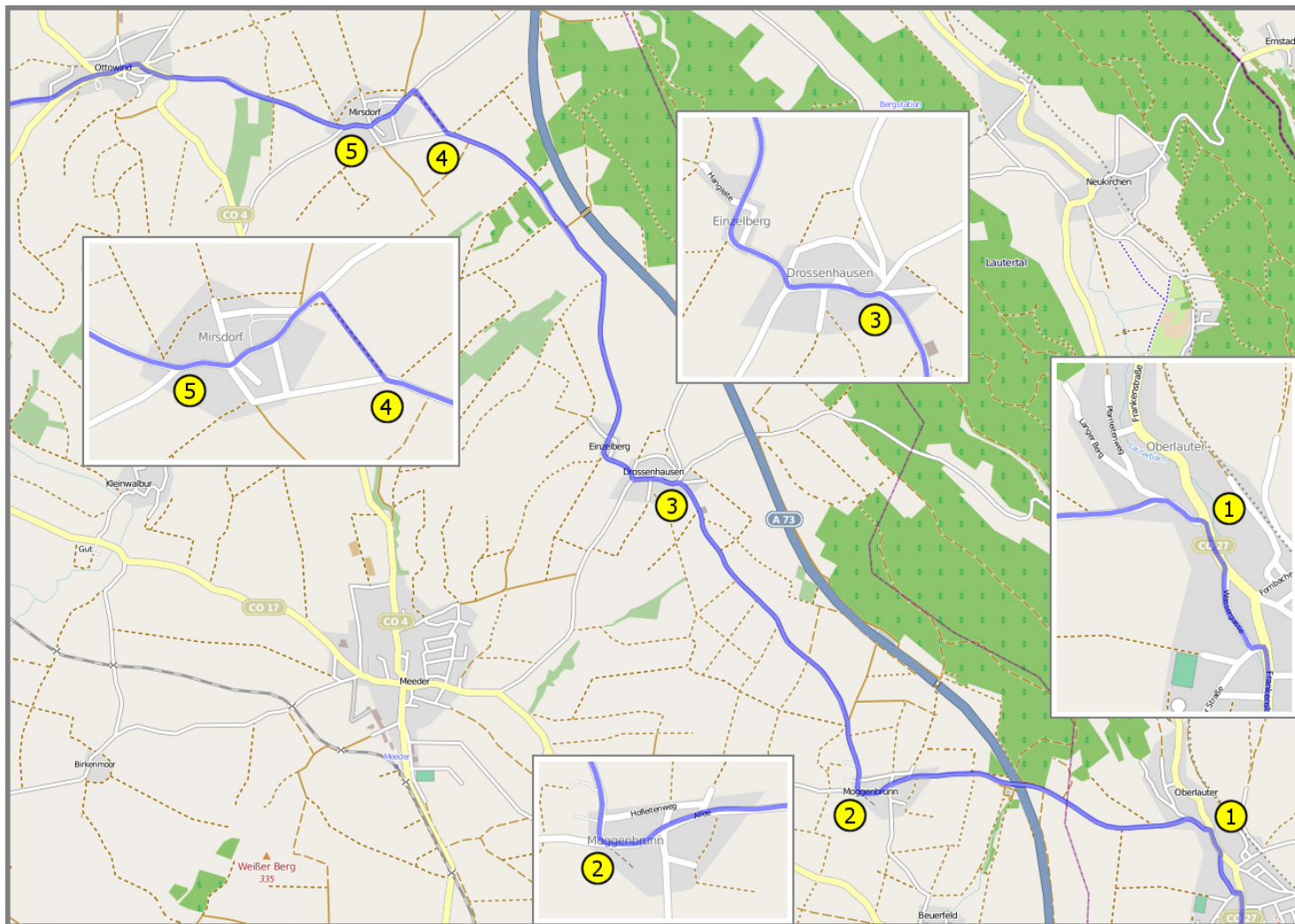
Paul trifft nach langer Zeit seinen Freund Max und erzählt: "Ich habe seit einigen Monaten die Schriftstellerei zu meinem Beruf gemacht!" - "Interessant! Hast du auch schon was verkauft?" - "Das will ich meinen! Mein Haus, mein Auto und gestern auch noch meine Schreibmaschine!"



- | | | | |
|----------|--------------------------|---|----------|
| 1 | Kilometer
14,0 | An der Straße nach rechts über den Bahnübergang. An der Ampelkreuzung geradeaus und nach 100 Metern links über die schmale Brücke.
Dann nach rechts, an den Tennisplätzen vorbei und dem Radweg folgen. | km-Stand |
| 2 | Kilometer
15,1 | Nach links über die Brücke zum "Schloss Rosenau". Besuchen Sie das Schloss, den Park und vielleicht das "Museum für modernes Glas".
Biegen Sie unterhalb vom Schloss nach links, verlassen den Park und überqueren später die A73. | km-Stand |
| 3 | Kilometer
17,3 | Biegen Sie an der Straße rechts ab, halten sich am nächsten Abzweig wieder rechts, überqueren erneut die A73 und fahren dann bis zur Hauptstraße. | km-Stand |
| 4 | Kilometer
18,9 | Nach links und der Hauptstraße folgend hinunter nach Unterlauter. | km-Stand |
| 5 | Kilometer
21,0 | An der Kreuzung rechts abbiegen und auf der "Coburger Straße" weiter nach Oberlauter. | km-Stand |

Ein junges Ehepaar, das sich viel streitet, geht in ein Restaurant. Plötzlich verliert der Kellner sein Tablett. Es kracht, scheppert und klirrt. "Hör mal", sagt der Mann zu seiner Frau, "sie spielen unser Lied!"

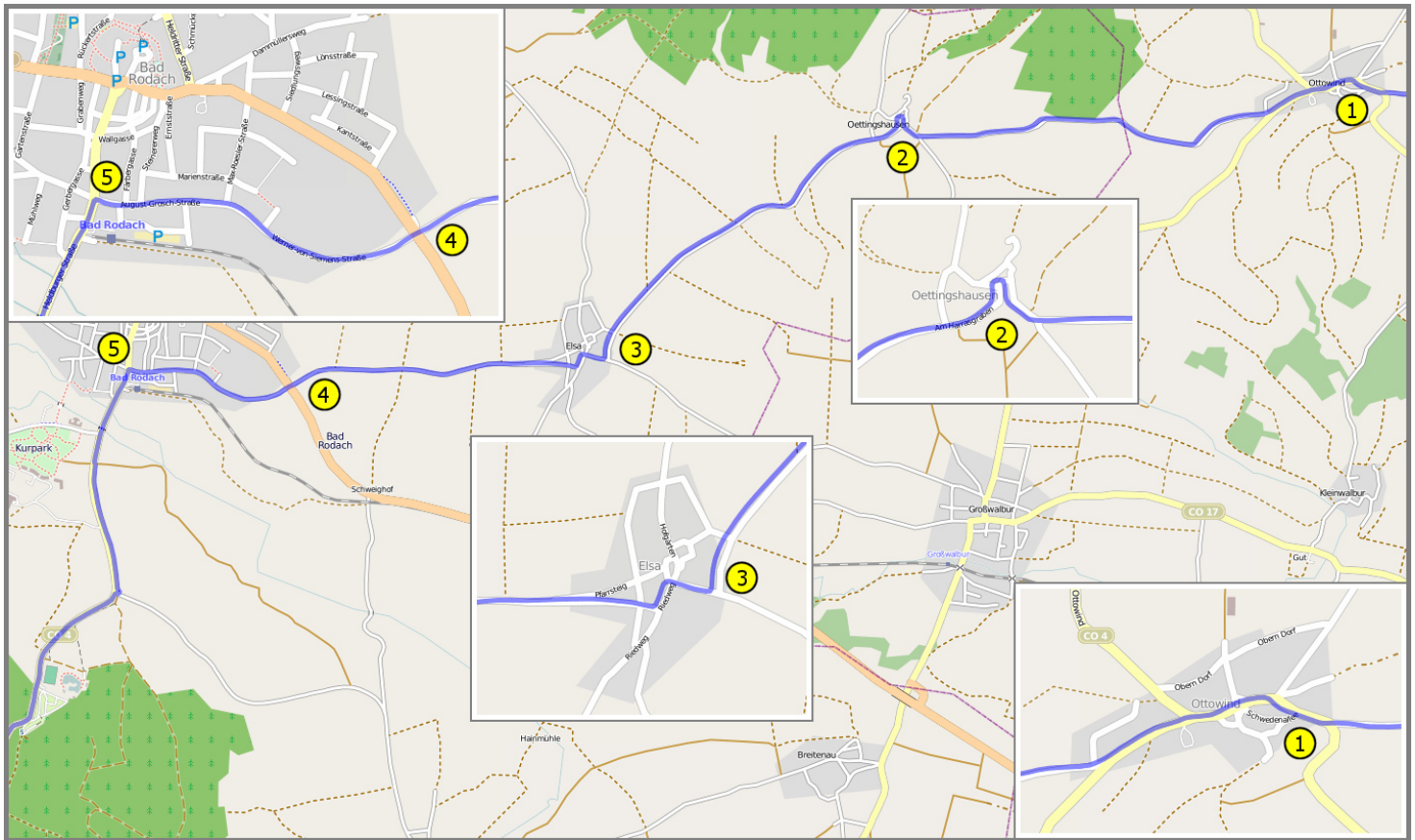




- | | | | |
|----------|--------------------------|---|----------|
| 1 | Kilometer
22,5 | <i>Oberlauter. Biegen Sie links ab und radeln nach Moggenbrunn.</i> | km-Stand |
| 2 | Kilometer
24,7 | <i>Am letzten Haus von Moggenbrunn rechts hoch nach Drossenhausen fahren.</i> | km-Stand |
| 3 | Kilometer
27,0 | <i>Drossenhausen durchfahren (siehe Karte) und weiter nach Einzelberg / Mirsdorf radeln.</i> | km-Stand |
| 4 | Kilometer
29,9 | <i>Kurz vor Mirsdorf rechts hoch (Wegweiser Eisfeld), an der Hauptstraße links abbiegen und nach Mirsdorf hinein.</i> | km-Stand |
| 5 | Kilometer
30,7 | <i>Am letzten Haus rechts halten und weiter nach Ottowind radeln.</i> | km-Stand |



Der kleine Franz kommt um vier Uhr morgens ins Schlafzimmer der Eltern und bittet um ein Märchen. "Warte noch ein paar Minuten", erwidert die Mutter, "bald wird dein Papa kommen und uns beiden eins erzählen!"



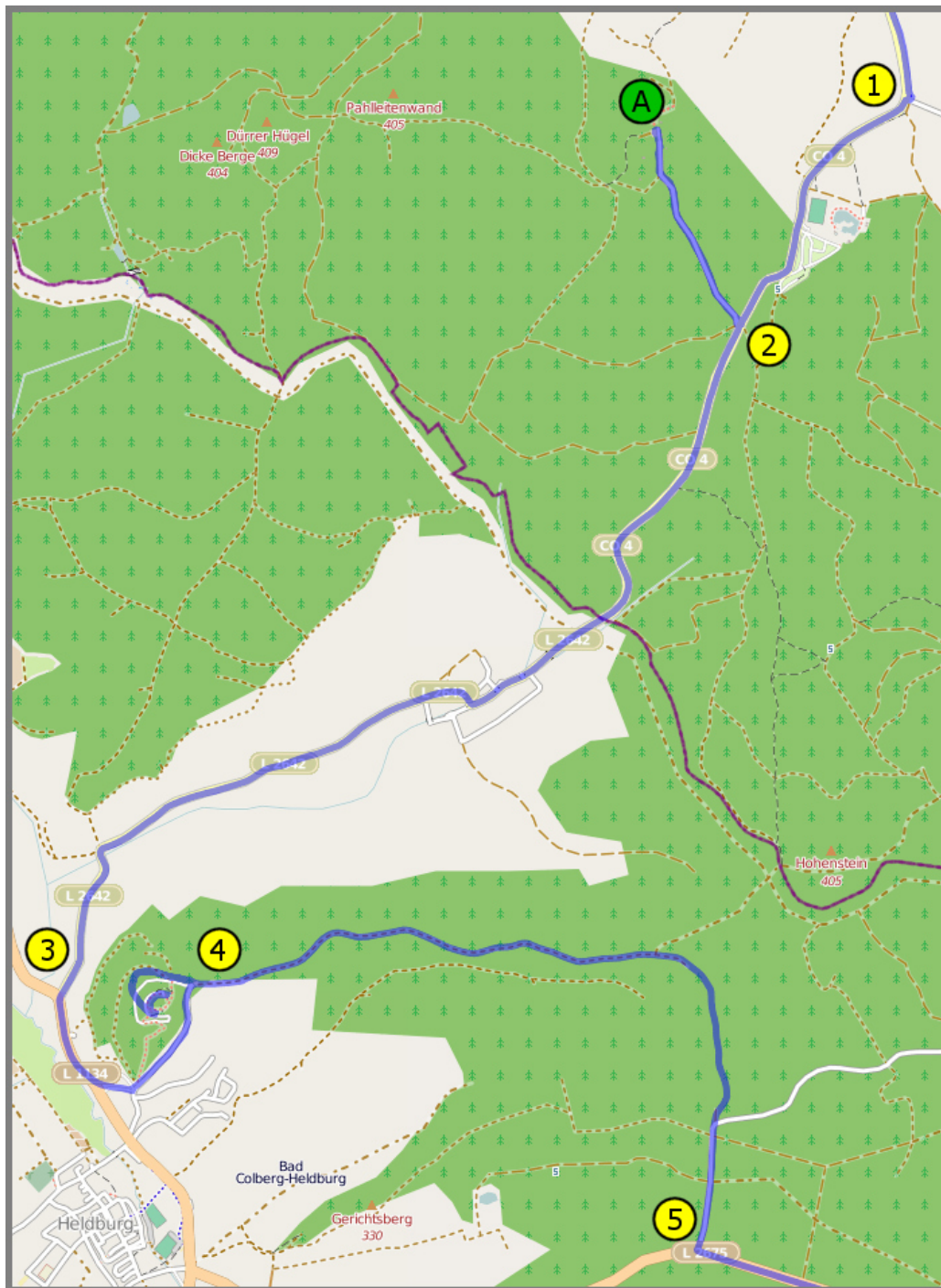
- | | | | |
|----------|--------------------------|---|----------|
| 1 | Kilometer
31,9 | <i>Ottowind "gerade" durchfahren. Am Ortsausgang rechts halten und nach Oettinghausen radeln.</i> | km-Stand |
| 2 | Kilometer
34,8 | <i>Biegen Sie rechts ab, durchfahren Oettinghausen (siehe Karte) und radeln weiter nach Elsa.</i> | km-Stand |
| 3 | Kilometer
37,5 | <i>Elsa. Sehen Sie sich die Kirche von Elsa an und radeln dann weiter nach Bad Rodach (siehe Karte).</i> | km-Stand |
| 4 | Kilometer
39,4 | <i>Bad Rodach. Überqueren Sie die Hauptstraße und radeln geradeaus weiter.</i> | km-Stand |
| 5 | Kilometer
40,5 | <i>Biegen Sie nach links in die "Heldburger Str.", fahren am Bahnhof vorbei und dann auf dem Radweg linksseitig der Straße.</i> | km-Stand |

Cafe & Restaurant Fadler

in Bad Rodach / Markt 18-19
Tel. 09564-92230

*Fritze fällt bis zum Kinn in eine Jauchegrube.
Fragt ihn der Paul: "Soll ick dir rausshelfen?"
"Nee, es jenügt, wenn du keene Wellen machst!"*





1

Kilometer
41,9

Blieben Sie auf der linken Straßenseite, biegen aber nach rechts ab (Richtung Holzhausen / Heldburg). Radeln Sie bis zum Sportplatz auf dem Wanderweg linksseitig der Straße. Am Sportplatz wechseln Sie dann auf die Straße.

km-Stand

2

Kilometer
43,2

Biegen Sie rechts ab und machen einen Abstecher zur "Henneberger Warte" (Aussichtsturm und Ausflugslokal). Anschließend kehren Sie hierher zurück und radeln weiter nach Holzhausen.

km-Stand

3

Kilometer
50,0

An der Hauptstraße nach links abbiegen. Wenn Sie möchten können Sie vor dem Anstieg zur Veste den Ort Heldburg besuchen. Radeln Sie dann hinauf zur Veste.

km-Stand

4

Kilometer
52,5

Nach dem Besuch der Veste Heldburg radeln Sie wieder bergab und biegen hier (Parkplatz) links ab. Folgen Sie dann immer dem breiten Weg Richtung Bad Colberg. Zwischendurch kommen Sie am „Grünen Haus“ vorbei.

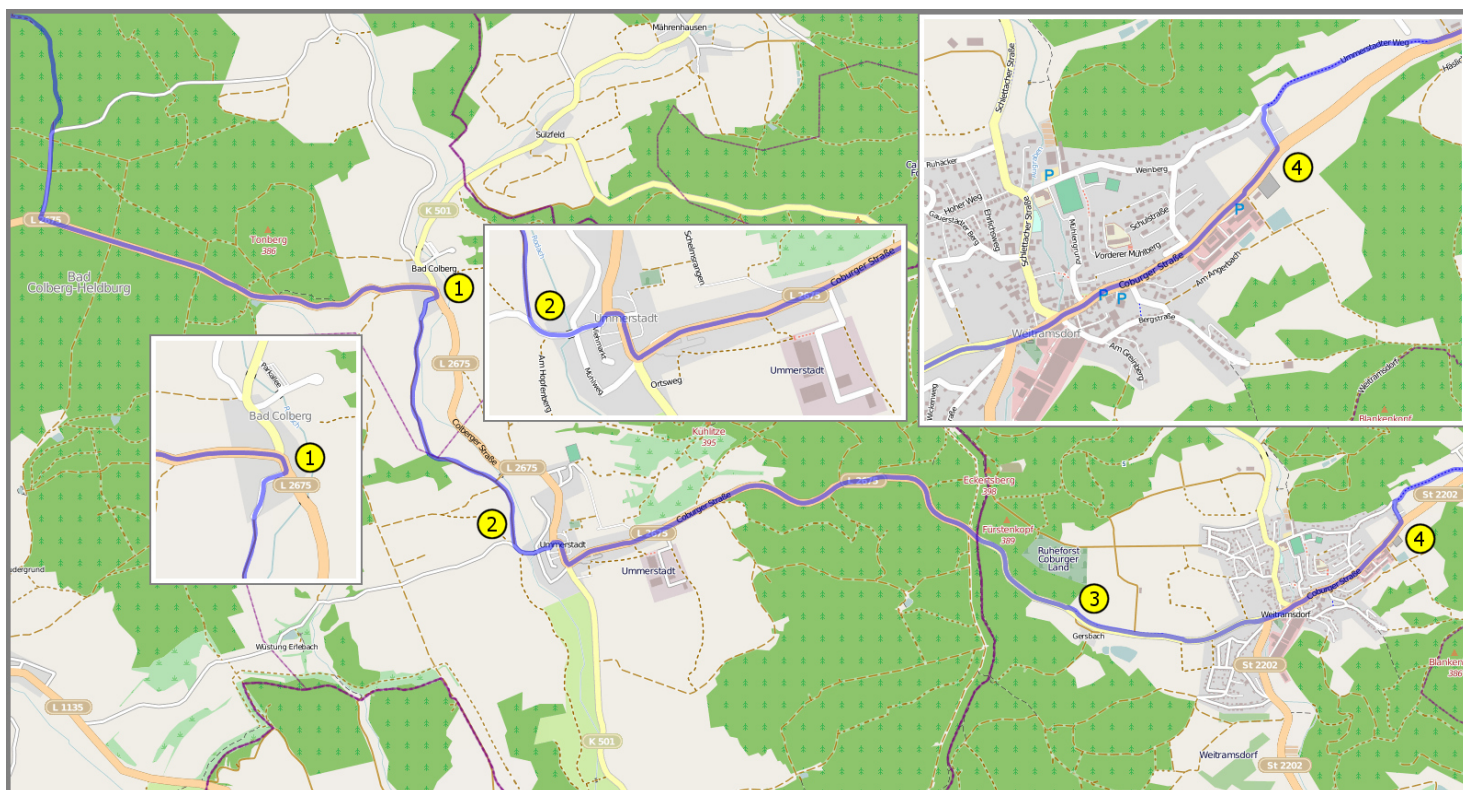
km-Stand

5

Kilometer
56,1

An der Hauptstraße links abbiegen und hinunter nach Bad Colberg radeln.

km-Stand



1 Kilometer **58,8**

Bad Colberg. Unten angekommen biegen Sie rechts auf den Radweg nach Ummerstadt ein.

km-Stand

2 Kilometer **61,0**

Nach links, über die Brücke und gerade aus bis zum Marktplatz. Folgen Sie dann der Straße nach Weitramsdorf.

km-Stand

3 Kilometer **65,3**

Wechseln Sie hier auf den Radweg linksseitig der Straße. Kurz vor Weitramsdorf müssen Sie wieder auf die Straße wechseln. Fahren Sie dann auf der Hauptstraße durch Weitramsdorf (Richtung Coburg).

km-Stand

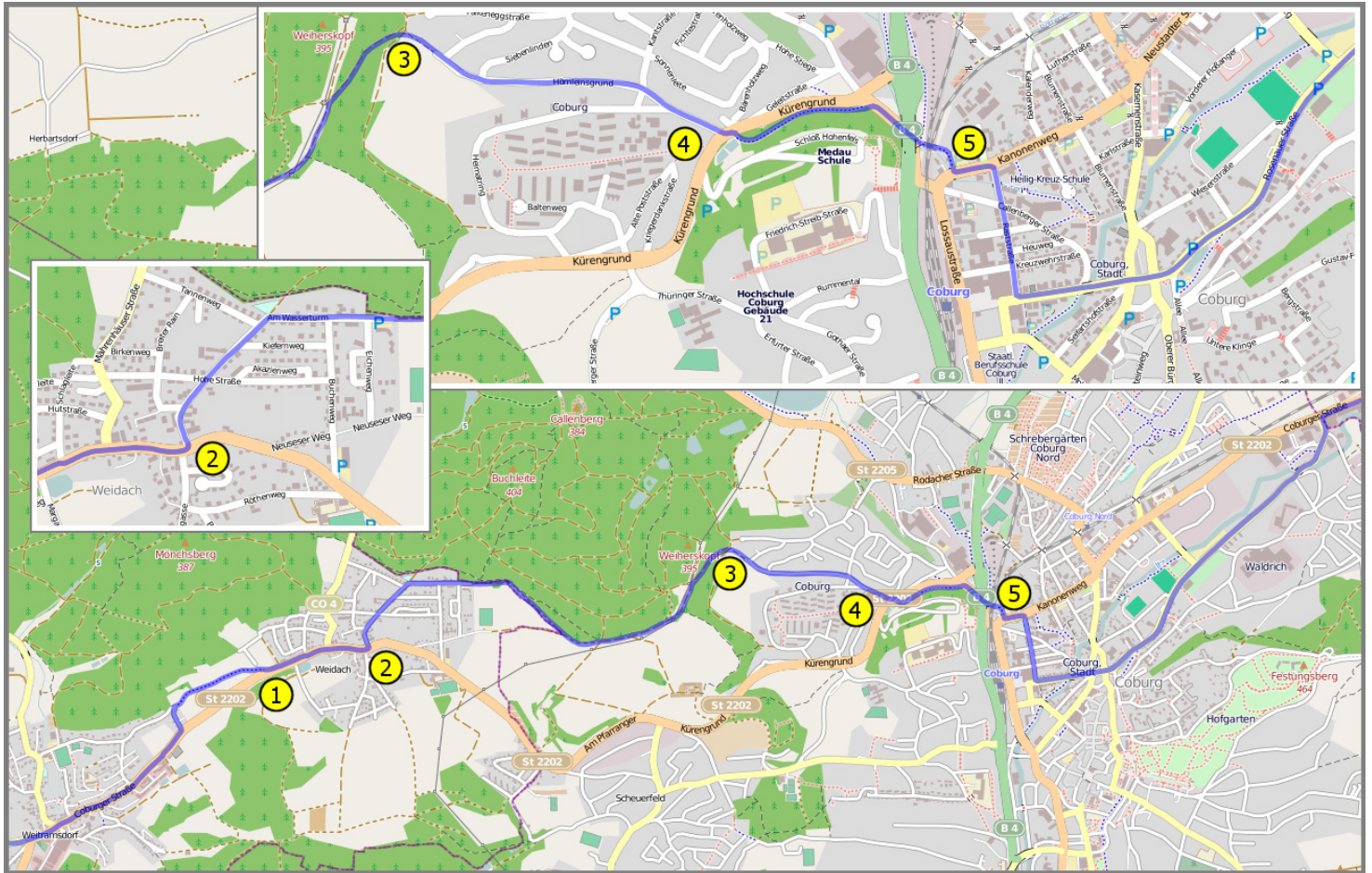
4 Kilometer **67,7**

Am Ortsausgang links hoch und auf dem Radweg nach Weidach fahren.

km-Stand

Zwei hungrige Mäuse entdecken einen Elefanten. Sagt die eine zur anderen: "Du, den kochen wir uns. Ich hol schnell Brennholz und du bewachst ihn in der Zeit." Als die Maus wieder kommt, ist der Elefant bereits verschwunden. Sie fragt mißtrauisch: "Wo ist denn unser Essen?" - "Der Elefant? Der ist weggelaufen." Darauf die Maus: "Ach lüg' doch nicht, du kaust ja noch."

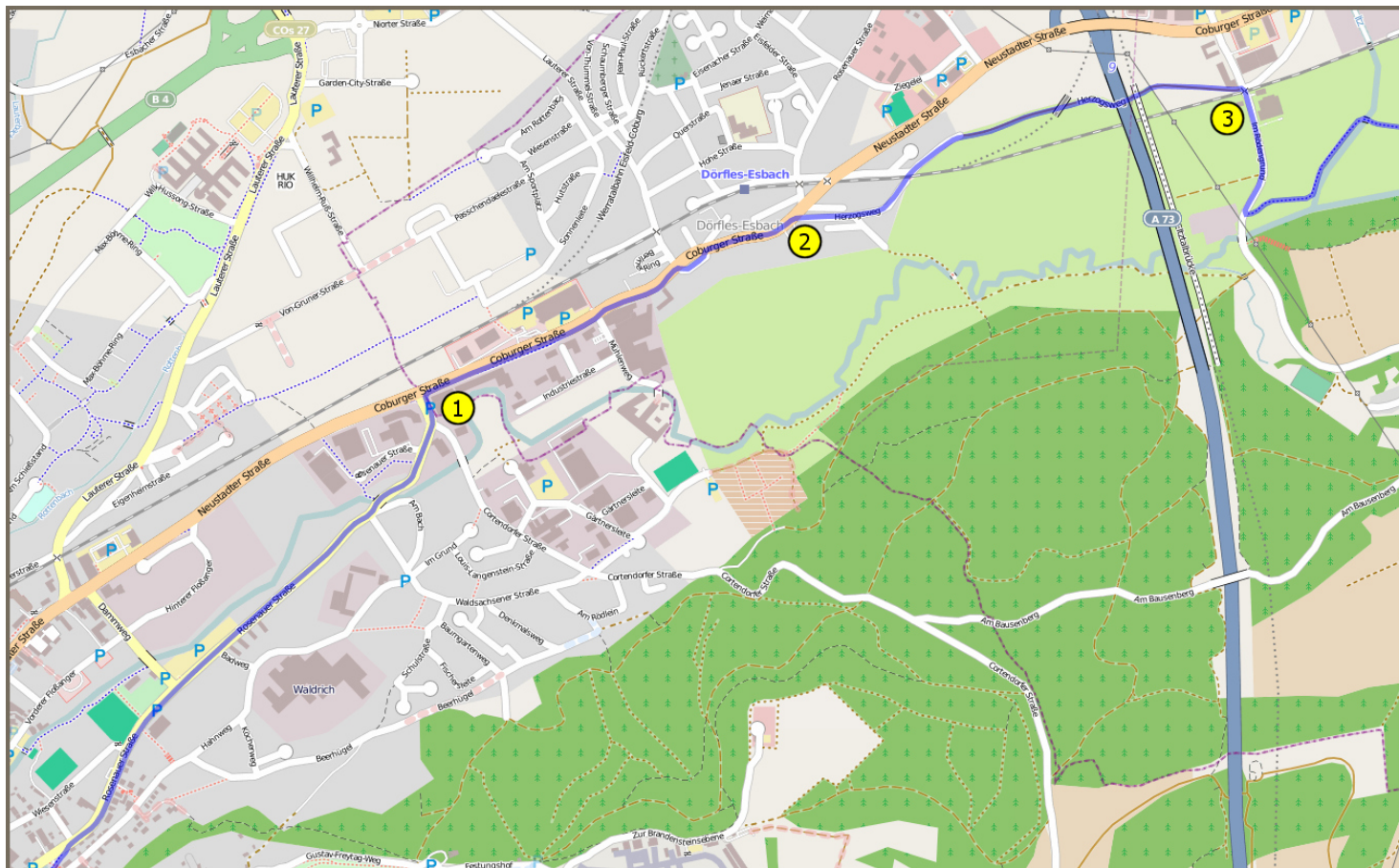




- | | | | |
|----------|--------------------------|---|----------|
| 1 | Kilometer
68,6 | <i>Am Ortseingang von Weidach auf die Straße wechseln und der Hauptstraße folgen.</i> | km-Stand |
| 2 | Kilometer
69,0 | <i>Nach links in die "Callenberger Str." biegen und dieser bis zum Wasserturm folgen. Dann rechts abbiegen (Straße "Am Wasserturm") und immer geradeaus (Weg am Waldrand entlang).</i> | km-Stand |
| 3 | Kilometer
71,7 | <i>Rechts hinunter ("Hörnleinsgrund") bis zur Hauptstraße ("Kürengrund").</i> | km-Stand |
| 4 | Kilometer
72,7 | <i>Die Hauptstraße überqueren und dem Radweg Richtung Innenstadt folgen.</i> | km-Stand |
| 5 | Kilometer
73,5 | <i>Nach der Unterführung radeln Sie über "Kanonenweg", "Raststraße" und "Bahnhofstraße" in die "Rosenauer Straße". Fahren Sie auf dieser immer geradeaus. Sie kommen am Schwimmbad von Coburg vorbei.</i> | km-Stand |



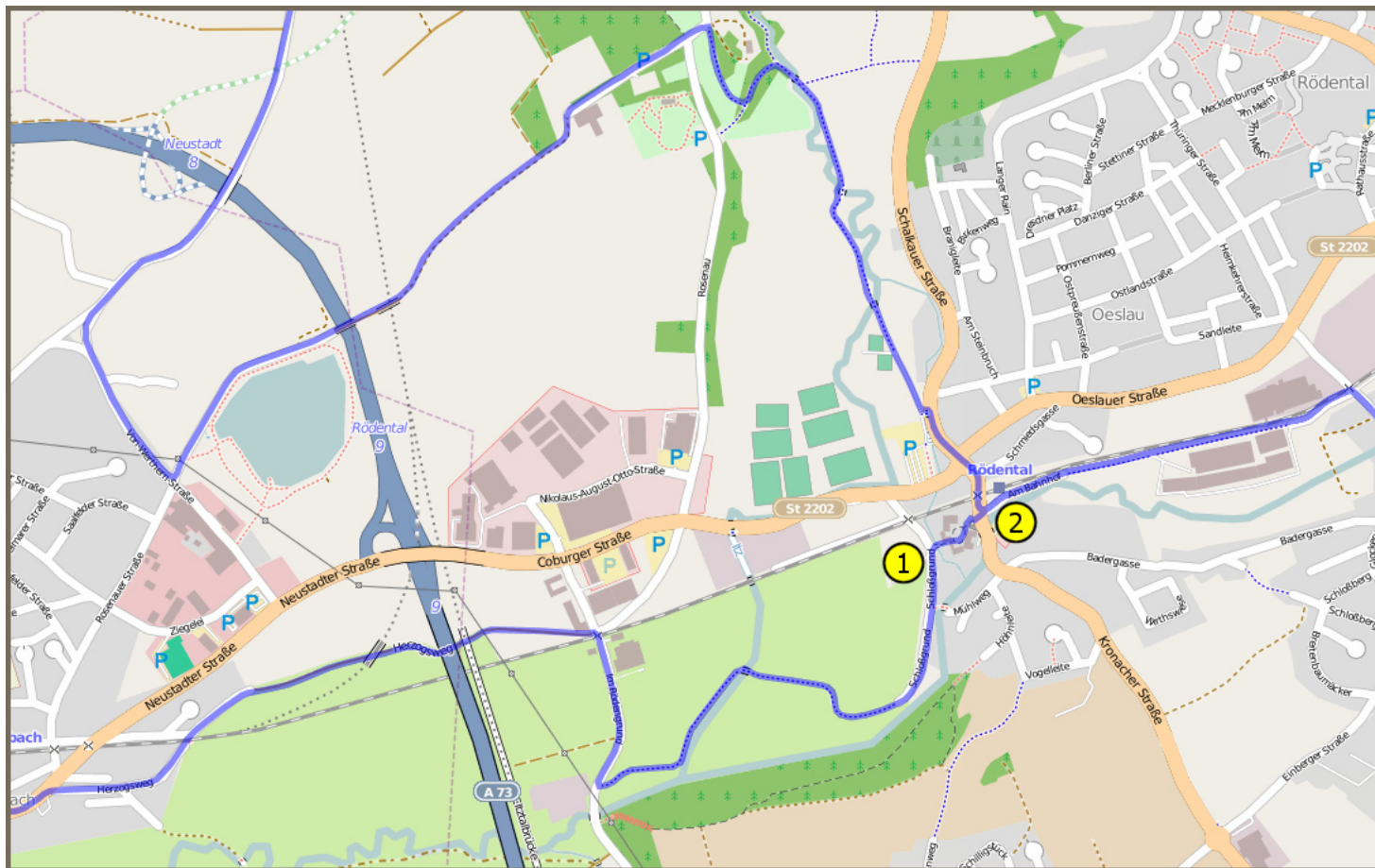
Ein Mandant geht mit seinem Anwalt die Rechnung durch: "Nichts gegen die Spesen für das Mittagessen", sagt er, "obwohl ich dachte, Sie hätten mich eingeladen. Aber was heißt hier: Beratung beim Mittagessen 50 Euro?" - "Da habe ich Ihnen geraten, die Garnelen zu nehmen."



- | | | | |
|----------|--------------------------|--|----------|
| 1 | Kilometer
76,4 | Nach dem kurzen Anstieg biegen Sie an der Ampelkreuzung rechts auf den Radweg der parallel zur "Coburger Straße" verläuft. Bleiben Sie dann immer an bzw. auf der Hauptstraße. | km-Stand |
| 2 | Kilometer
77,6 | Biegen Sie hier (kurz vor dem Bahnübergang) halbrechts in den "Herzogsweg" ein (leicht bergab) und radeln immer geradeaus. | km-Stand |
| 3 | Kilometer
79,0 | An der Straße rechts über den Bahnübergang und kurz vor der Brücke nach links auf den Radweg. | km-Stand |

Ein adliger Mexikaner kommt in ein deutsches Hotel und wird nach seinem Namen gefragt. "Antonio Bastiano Maria Coimbra de la Colonia Y Acevedo." Darauf der Portier: "Na dann kommen sie mal alle rein, der letzte macht aber die Tür zu!"





1 Kilometer **80,7**

Kurz vor dem Bahnübergang nach rechts durch die Domäne Röental, die Straße überqueren und geradeaus weiter.

km-Stand

2 Kilometer **80,9**

Nehmen Sie ab hier den selben Weg wie auf der Herfahrt (Seiten 2 bis 5), um zum Tourstart zurückzukehren.

km-Stand

3 Kilometer **95,6**

Zurück in Sonneberg-Hönbach. Geschafft!
 Hat Ihnen die Tour gefallen? War die Beschreibung ok? Haben Sie Fotos gemacht?
 Hinweise, Kritik, Fotos und Lob bitte an info@bikearena-sonneberg.de

Braugasthof Grosch

in Röental / Oeslauer Str. 115
 Tel. 09563-7500
www.der-grosch.de

Streng's Bistro & Cafe

in Röental / Bahnhofsplatz 11
 Tel. 09563-308032
www.fleischerei-streng.de

